



T.C.

KÜLTÜR VE TURİZM BAKANLIĞI
İZMİR 2 NUMARALI KÜLTÜR VARLIKLARINI
KORUMA BÖLGE KURULU
KARAR

TOPLANTI TARİHİ VE NO : 23.03.2017-327





35.05/710


KARAR TARİHİ VE NO : 23.03.2017-7912

Toplantı Yeri
İZMİR

İzmir İli, Dikili İlçesi, Kabakum Mahallesi'nde kalan yeri yazı eki 1/25000 ölçekli harita üzerinde işaretli alanda yapılmak istenen imar planı çalışmalarına esas kurum görüşümüzün bildirilmesi istenen Dikili Belediyesinin 23.06.2016 tarih ve 3149 sayılı yazısı, Kurulumuzun İzmir İli, Dikili İlçesi, Kabakum Mahallesi, 479 ve 501 parsellerin kültür varlığı özelliği taşıması sebebi ile 2863 sayılı yasa kapsamında tesciline yönelik işlemlere başlanılmasını istediği 26.08.2016 tarih ve 6925 sayılı kararı, Müdürlüğümüzün ilgili kurum ve kuruluşlardan 2863 sayılı yasanın 7.maddesi kapsamında kurum görüşlerinin istenildiği 08.12.2016 tarih ve 4154 sayılı dağıtım yazısı, Dikili Belediyesi İmar ve Şehircilik Müdürlüğünün 20.12.2016 tarih ve 5846 sayılı yazısı, İzmir Büyükşehir Belediyesinin 21.02.2017 tarih ve E.43727 sayılı yazısı ve ekleri, İzmir Valiliği İl Kültür ve Turizm Müdürlüğü'nün 23.01.2017 tarih ve 206-651 sayılı yazısı ve ekleri ile Müdürlük evrak kaydında 22 03 2017 tarih ve 424 sayılı ile kayıtlı uzman raporu okundu, ekleri ve işlem dosyası incelendi, yapılan görüşmeler neticesinde

İzmir İli, Dikili İlçesi, Kabakum Mahallesi'nde 479 parseldeki tek katlı kagir yapı ile 501 parselin kuzeydoğu cephesindeki tek katlı iki adet yapının 2863 sayılı yasa kapsamında korunması gerekli taşınmaz kültür varlığı olarak tescil edilmesine, kararımız eki tescil fişlerinin uygun olduğuna, 479 ve 501 parsellerde Kurulumuz izni olmadan herhangi bir inşai ve fiziki müdahalede bulunulmamasına, karar verildi.

AVRUPA KONSEYİ	Doğal Ve Kültürel Varlıkları Koruma Envanteri D.K.C.K.E		KÜLTÜR VARLIĞI	Envanter No: 35.05.710	
TÜRKİYE	Kültür Varlıkları ve Müzeler Genel Müdürlüğü		Harita No:		
İli: İZMİR	İlçesi: DİKİLİ	Mahalle Köy: KABAKUM		1. Grup Yapı	
SOKAK : SAHİL CADDESİ		Pafta :	Ada : -	Parsel : 479	
Adı:	Yaptıran: -	Yapan: -	Mimari Çağı: -	KORUMA DERECESİ	
	Yapım Tarihi: -	Kitabe: -	Üslup: -		
Genel Tanım: KABAKUM MAHALLESİNDE SAHİLDEDİR.					
Koruma Durumu	A İyi B Orta C Fena	Taşıyıcı	A Dış Yapı B C	A Üst Yapı B C	
			A İç Yapı B C	A Süsleme Elemanları B C	
				A Rutubet B C	
				A Yok B İzi Var C Önemli	
Vaziyet planı:					
					
Fotoğraf					
Gözlemler: Eksilen taş malzeme yerine tuğla ile cephe cephe boşluklarının doldurulduğu görülmektedir.					
Bugünkü Sahibi:	Özel mülkiyet	Bakımından sorumlu olması gereken kuruluş:			
Yapılan Onarımlar:					
Ayrıntılı Tanım: Tek katlı taş kagir yapının kırma çatısı Marsilya kitemit örtülüdür. Yapının yola bakan cephesinde 2 adet kapı girişi vardır. Üstlerinde tuğladan hafifletme kemerleri vardır. Moloz taş duvarların köşelerde blok taşlar ile sağlamlaştırılmıştır. Çatı silmelerinde bozulmalar ve boşalmalar vardır. Yapım tekniği açısından mahalli, belgesel özellik gösteren yapının kültür varlığı özelliği taşıdığı düşünülmektedir.		Teknik bilgiler:	Su	Elektrik	
			X	X	
				Isıtma	
				SOBA	
				Kanalizasyon	
				X	
		Orijinal Kullanımı:			
		Bugünkü Kullanımı:			
		Önerilen Kullanımı:			
		Hazırlayanlar:	.../.../2017		
		Mehmet Selman ARI : Kültür ve Tur. Uz. (Şehir Plancısı) 			
		Meltem DOĞAN ŞİMŞEK : Arkeolog 			
Ekler:		Kontrol Eden: Osman ARSLAN Müdür V.			
Rapor:	X	Kurul Onayı No :			
Fotoğraf:	X				
Rölöve Proje:					
Restorasyon Projesi:					
Halihazır Harita:	X				
Kadastral durum:	X				
Kroki:		Revizyon:			
Kitabe: Vakfiye		Kurul Kararları:			



T.C.
KÜLTÜR VE TURİZM BAKANLIĞI
İzmir II No'lu Kültür Varlıklarını Koruma
Bölge Kurulu Müdürlüğü

İZMİR HINUMARALI
KÜLTÜR VARLIKLARINI
KORUMA BÖLGE KURULU'NUN
23.03.2017 GÜN VE...7912 SAYILI KARAR EKİDİR



Mehmet S. ARI
Kültür ve Tur. Uz.
Şehir Plancısı

Osman ARSLAN
Müdür V.