

T.C.
KÜLTÜR VE TURİZM BAKANLIĞI
ESKİŞEHİR KÜLTÜR VARLIKLARINI KORUMA BÖLGE KURULU

KARAR

Toplantı Tarih ve no: 23.11.2016 - 211
Karar Tarih ve no : 23.11.2016 - 4547

Toplantı Yeri
ESKİŞEHİR

Eskişehir İli, Alpu İlçesi, Bozan Mahallesi'nde tespit edilen Akbayır Mevkii Nekropolü'nün tesciline esas hazırlanan bilgi ve belgelerin değerlendirilmesi istemine ilişkin Eskişehir Kültür Varlıklarını Koruma Bölge Kurulu Müdürlüğü uzmanlarının 13.04.2016 tarihli raporu, ilgili kurum görüşlerinin iletildiği yazılar, Eskişehir Valiliğinin (Kadastro Müdürlüğü) 12.08.2016 tarih, 82953731-821.99-E.1827521 sayılı yazısı, Enerji ve Tabii Kaynaklar Bakanlığının(Maden İşleri Genel Müdürlüğü) 27.07.2016 tarih, 20913469-101.29.02-E.426031 sayılı yazısı, 17.11.2016 tarih, 10327 sayılı dosya inceleme raporu okundu, koordinatlı sit sınırı paftası, sit sınırlarının aktarıldığı koordinatlı kadastral pafta, tescil fişi, fotoğrafları ve dosyası incelendi, yapılan görüşmeler sonucunda;

Eskişehir İli, Alpu İlçesi, Bozan Mahallesi'nde tespit edilen ve 2863 sayılı Kanun'un 6. Maddesi kapsamında korunması gerekli kültür varlıklarından olan alanın "Akbayır Mevkii Nekropolü" adıyla I.(Bir) Derece Arkeolojik Sit alanı olarak tesciline, hazırlanan tescil fişi, koordinatlı sit sınırı paftası ve sit sınırlarının aktarıldığı koordinatlı kadastral paftanın uygun olduğuna; söz konusu alanda Kültür Varlıklarını Koruma Yüksek Kurulu'nun Arkeolojik Sitler, Koruma ve Kullanma Koşulları'na ilişkin yürürlükteki İlke Kararı'nın ilgili hükümlerin geçerli olduğuna ve bu hükümlerin geçiş dönemi koruma esasları ve kullanma koşulları olarak belirlenmesine, alanda madencilik faaliyetlerinin yasaklanmasına, alanda yer alan eski tarihli kaçak kazı çukuru konusunda suç duyurusunda bulunulmasına, alanda kolluk kuvvetlerince gerekli güvenlik önlemlerinin artırılmasına ve Kurulumuzdan izinsiz herhangi bir fiziki ve inşai müdahalede bulunulmamasına karar verildi.

İli :Eskişehir
İlçesi :Alpu
Mahallesi :Bozan
Dairesel Planlı Yapı Tespit, Tescil ve
Öneri Sit Sınırı

N

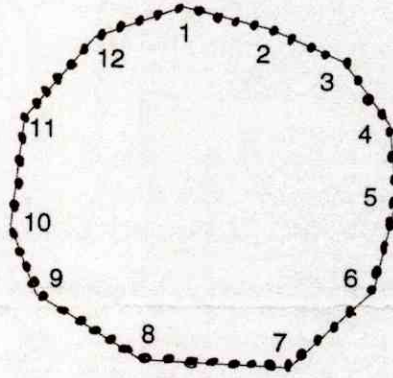


ESKİŞEHİR İLİ, ALPU İLÇESİ, BOZAN MAHALLESİ
AKBAYIR MEVKİİ NEKROPOLÜ

..... I. (BİR) DERECE ARKEOLOJİK SİT SINIRI

1/KROKI

3598



3598

3598

3598

NoktaNo	Y	X
1	59221 8.90	4407620.43
2	592238.90	4407615.56
3	592255.12	4407608.29
4	592265.61	4407593.94
5	592267.37	4407576.96
6	592262.34	4407555.81
7	592243.60	4407537.97
8	592209.94	4407539.22
9	5921 85.79	4407553.71
10	5921 79.86	4407569.41
11	5921 82.75	4407594.32
12	5921 98.82	4407613.18

Adem DAĞ
Kadastro Teknikeri

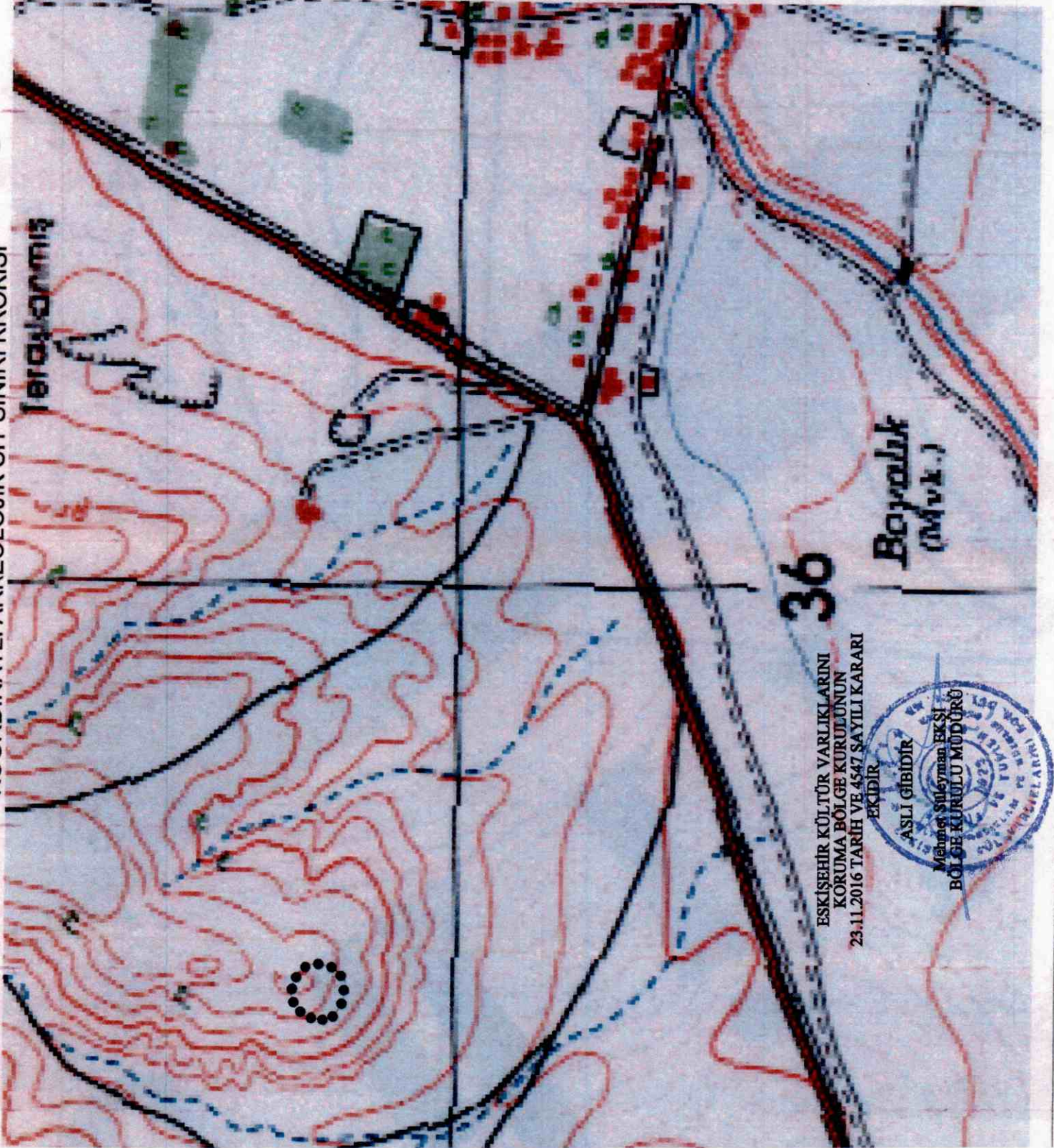
ESKİŞEHİR KÜLTÜR VARLIKLARINI
KORUMA BÖLGE KURULUNUN
23.11.2016 TARİH VE 4547 SAYILI KARARI
EKİDİR.

ASLI GİBİDİR

Mehmet Süleyman EKŞİ
BÖLGE KURULU MÜDÜRÜ



KOORDİNATLI ARKEOLOJİK SİT SINIRI KROKİSİ



İl : Eskişehir
İlçe : Alpu
Mahalle : Bozan
Pafta : I26-A4
Adı : Akbair Mevkii Nekropolü
Tür/Derece : I.(Bir) Der. Arkeolojik Sit
Projeksiyon : UTM 6 Derece
Datum : ED50
Dom : 33
Ölçek : 1/Kroki
●●●●● : I. (Bir) Derece Ark. Sit Sınırı

I.(Bir) Derece Sit Sınırı
Koordinat Listesi

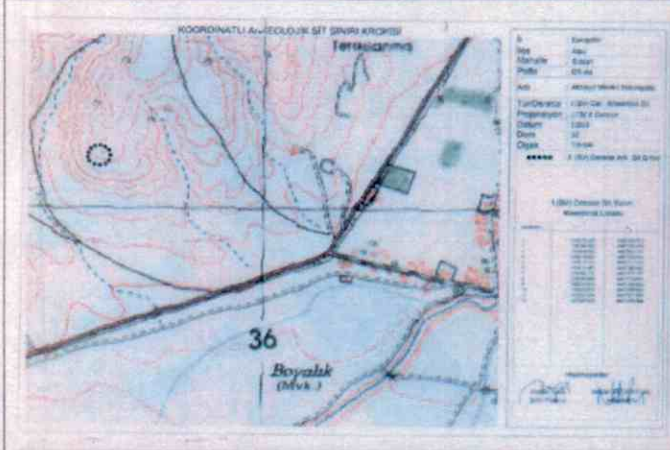
NoktaNo	Y	X
1	335370.237	4407256.512
2	335390.062	4407250.976
3	335406.020	4407243.171
4	335416.021	4407228.479
5	335417.212	4407211.447
6	335411.481	4407190.482
7	335392.152	4407173.287
8	335358.566	4407175.665
9	335334.919	4407190.950
10	335329.516	4407206.839
11	335333.234	4407231.628
12	335349.925	4407249.944

Hazırlayanlar

Volkan İNAN
Şehir Plancısı

Nesret BAYBOĞAN
Arkeolog

AVRUPA KONSEYİ	KÜLTÜREL VARLIKLARI KORUMA ENVANTERİ K.V.K.E		SİT	ENVANTER NO:	
TÜRKİYE	ESKİŞEHİR KÜLTÜR VARLIKLARINI KORUMA BÖLGE KURULU			HARİTA NO:	
İli: Eskişehir	İlçesi: Alpu	Mahalle veya Köyü: Bozan Mahallesi	Pafta:	Ada:	Parsel:
Adı: Akbayır Mevkii Nekropolü					
GENEL TANIM: Eskişehir İli, Alpu İlçesi, Bozan Mahallesi'nin yaklaşık 2200 metre kuzeybatısında yer almaktadır. Akbayır Tepelerinin Bozan Mahallesi bakan kısmında ak bayırların üst kısmında yer alan düzlükte yer alan öneri nekropolde bir adet kaçak kazı mevcut olup kaçak kazı sonucu meydana çıkmış mezar yapısına ait örme duvar ve çok sayıda mezar tuğlası gözlemlenmektedir.					
Koruma Şimdiki Tehlikeler: Korunmasız.					
Şimdiki Durum:			Koruma Derecesi: I. (Bir) Derece Arkeolojik Sit		
Sit Potansiyeli: ESKİŞEHİR KÜLTÜR VARLIKLARINI KORUMA BÖLGE KURULUNUN 23.11.2016 TARİH VE 4547 SAYILI KARARI EKİDİR			HAZIRLAYANLAR : TARİH: 11.11.2016		
Şimdiki Koruma: Korunmasız.			Necdet BAYBOSTAN Arkeolog		
			Murat ZORLU Şehir Plancısı		
			KONTROL EDEN: Mehmet Süleyman Ekşi TARİH : 11.11.2016 Bölge Kurulu Müdürü		
Önerilen Koruma: Kolluk kuvvetlerince gerekli güvenlik tedbirlerinin alınması.			KURUL KARARLARI:		
Yayın Dizisi: -			REVİZYON: GEEAYK ONAYI:		
Gözlemler:		Kurul İsmi: Kurul Karar Tarihi:Kurul Karar No:			



ESKİŞEHİR İLİ, ALPU İLÇESİ, BOZAN MAHALLESİ
AKBAYIR MEVKİİ NEKROPOLÜ
I.(BİR) DERECE ARKEOLOJİK SİT ALANINDA KALAN PARSELLERİN LİSTESİ

İLÇE/KÖY	PARSEL	BEYANLAR HANESİNE YAZILACAK ŞERH
		"Bir Bölümü I.(Bir) Derece Arkeolojik Sit alanında kalmaktadır"
Eskişehir İli-Alpu İlçesi-Bozan Mahallesi	3598	"Bir Bölümü I.(Bir) Derece Arkeolojik Sit alanında kalmaktadır"