

03.12.50

T.C.
KÜLTÜR VE TURİZM BAKANLIĞI
ESKİŞEHİR KÜLTÜR VARLIKLARINI KORUMA BÖLGE KURULU

KARAR

Toplantı Tarih ve no: 25.11.2016 - 213

Karar Tarih ve no : 25.11.2016 - 4643

Toplantı Yeri
ESKİŞEHİR

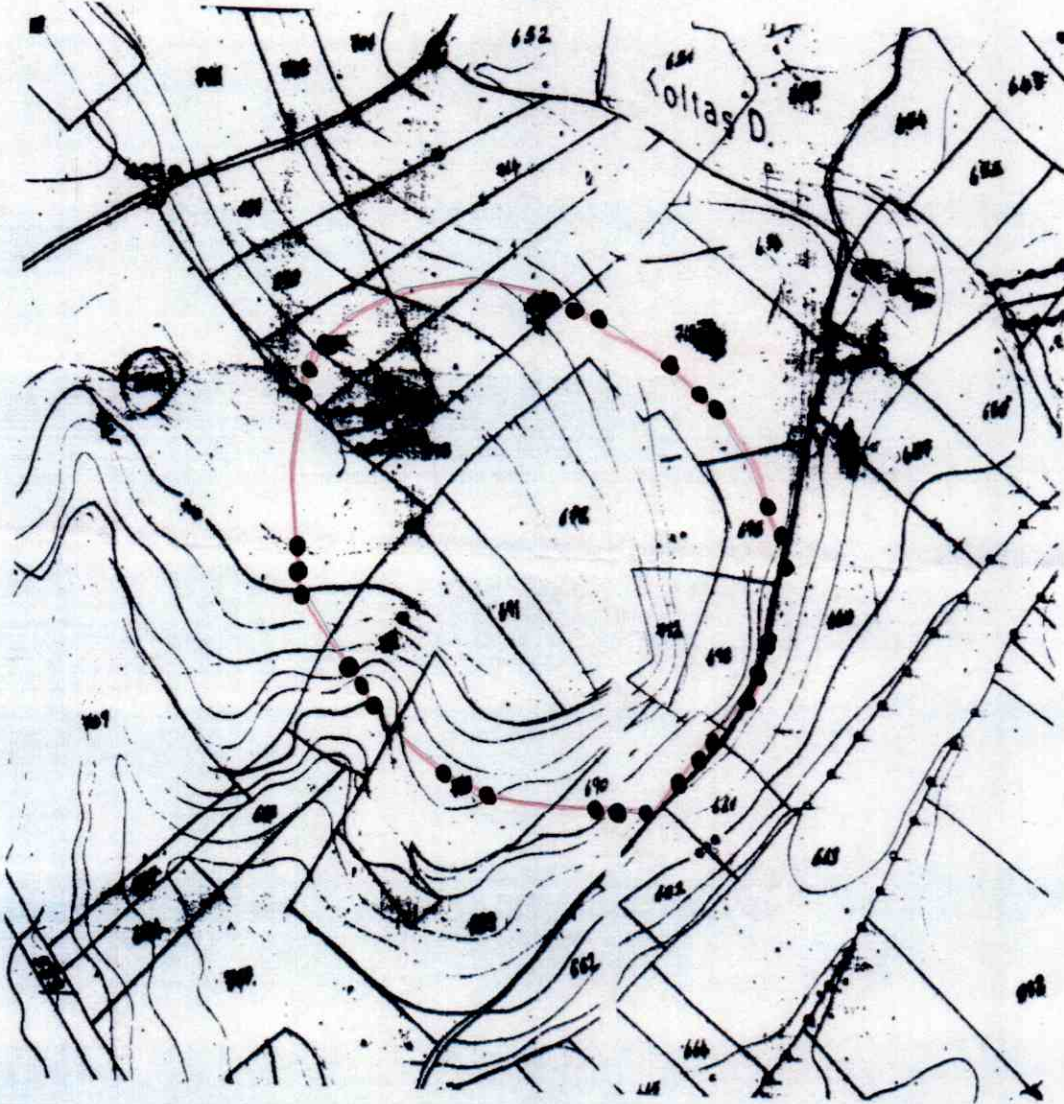
Afyonkarahisar İli, Başmakçı İlçesi, Hırka Köyü'nde tespit edilen öneri Yıkıklar Mevkii Yamaç Yerleşimi'nin tesciline esas hazırlanan bilgi ve belgelerin değerlendirilmesi istemine ilişkin Eskişehir Kültür Varlıklarını Koruma Bölge Kurulu Müdürlüğü uzmanlarının 13.04.2016 tarihli raporu, ilgili kurum görüşlerinin iletildiği yazılar, Afyonkarahisar Valiliğinin (Kadastro Müdürlüğü Dinar Kadastro Müdürlüğü) 05.08.2016 tarih, 94713656-170.03.01-E-1759507 sayılı yazısı, maden İşleri Genel Müdürlüğünün 12.08.2016 tarih, E.428377 sayılı yazısı, 17.10.2016 tarih, 9129 sayılı dosya inceleme raporu ve hazırlanan geçiş dönemi koruma esasları ve kullanma koşulları okundu, koordinatlı sit paftası, sit sınırlarının aktarıldığı kadastral pafta, tescil fişi, fotoğrafları ve dosyası incelendi, yapılan görüşmeler sonucunda;

Afyonkarahisar İli, Başmakçı İlçesi, Hırka Köyü'nde tespit edilen ve 2863 sayılı Kanun'un 6. Maddesi kapsamında korunması gerekli kültür varlıklarından olan alanın "Yıkıklar Mevkii Yamaç Yerleşimi" adıyla III.(Üç) Derece Arkeolojik Sit alanı olarak tesciline, hazırlanan koordinatlı sit paftası, tescil fişi ve sit sınırlarının aktarıldığı kadastral paftanın uygun olduğuna; söz konusu alanda Kültür Varlıklarını Koruma Yüksek Kurulu'nun Arkeolojik Sitler, Koruma ve Kullanma Koşulları'na ilişkin yürürlükteki İlke Kararı'nın ilgili hükümlerin geçerli olduğuna ve söz konusu sit sınırlarına ilişkin hazırlanan geçiş dönemi koruma esasları ve kullanma koşullarının uygun olduğuna, alanda madencilik faaliyetlerinin yasaklanmasına, sit sınırları içerisinde kolluk kuvvetlerince gerekli güvenlik önlemlerinin artırılmasına ve alanda Kurulumuzdan izinsiz herhangi bir fiziki ve inşai müdahalede bulunulmamasına karar verildi.

İli : AFYONKARAHİSAR
İlçesi : Başmakçı
Köy / Mah : Hirkaköy
Yıkıklar Mevkii

AFYONKARAHİSAR İLİ, BAŞMAKCI İLÇESİ, HIRKA KÖYÜ
YIKIKLAR MEVKİİ YAMAÇ YERLEŞİMİ

... .. III. (ÜÇ) DERECE ARKEOLOJİK SİT SINIRI



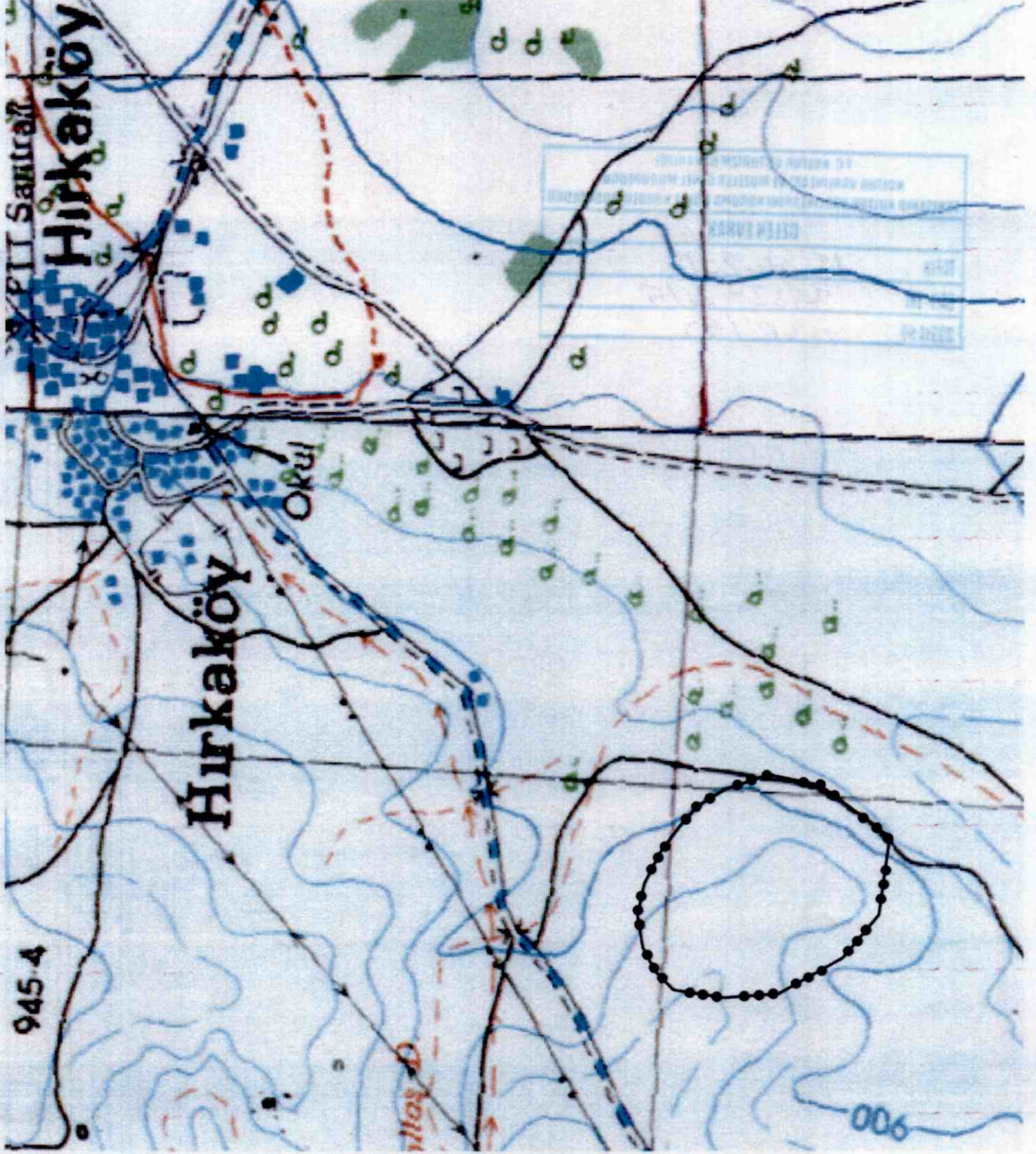
ESKİŞEHİR KÜLTÜR VARLIKLARINI
KORUMA BÖLGE KURULUNUN
25.11.2016 TARİH VE 4643 SAYILI KARARI
EKİDİR.

ASLI GİBİDİR
Mehmet Süleyman EKŞİ
BÖLGE KURULU MÜDÜRÜ



Tarafımdan hazırlanmıştır.28/07/2016
Hüseyin TOPRAK
Tekniker

KOORDINATLI ARKEOLOJİK SİT SINIRI KROKİSİ



İl	: Afyonkarahisar
İlçe	: Başmakçı
Köy	: Hırka
Pafta	: M23-B2
Adı	: Yıkıklar Mevkii Yamaç Yerleşimi
Tür/Derece	: III.(Üç) Der. Arkeolojik Sit
Projeksiyon	: UTM 6 Derece
Datum	: ED50
Dom	: 33
Ölçek	: 1/Kroki
●●●●●	: III. (Üç) Derece Ark. Sit Sınırı

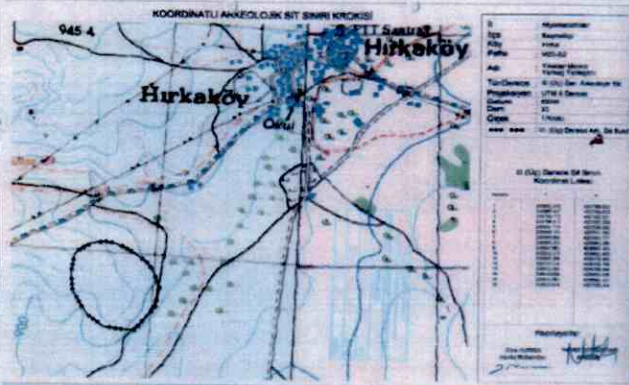
III.(Üç) Derece Sit Sınırı
Koordinat Listesi

NoktaNo	Y	X
1	235652.376	4207066.833
2	235687.547	4207084.828
3	235736.772	4207092.581
4	235784.413	4207062.599
5	235831.710	4207058.950
6	235889.153	4207031.360
7	235900.684	4207003.771
8	235926.303	4206962.386
9	235947.981	4206897.353
10	235932.215	4206822.466
11	235737.116	4206716.990
12	235672.083	4206735.756
13	235616.904	4206788.964
14	235610.991	4206983.558
15	235622.816	4206964.357
16	235622.816	4207039.243

ESKİŞEHİR KÜLTÜR VARLIKLARINI
KORUMA BÖLGE KURULUNUN
25.11.2016 TARİH VE 4643 SAYILI KARARI
EKİDİR.



AVRUPA KONSEYİ	KÜLTÜREL VARLIKLARI KORUMA ENVANTERİ K.V.K.E		SİT	ENVANTER NO:
TÜRKİYE	ESKİŞEHİR KÜLTÜR VARLIKLARINI KORUMA BÖLGE KURULU			HARİTA NO:
İli: Afyonkarahisar	İlçesi: Başmakçı	Mahalle veya Köyü: Hırka Köyü	Pafta:	Ada: Parsel:
Adı: Yıkıklar Mevkii Yamaç Yerleşimi				
GENEL TANIM: Afyonkarahisar İli, Başmakçı İlçesi, Hırka Köyü'nün yaklaşık 1 km güneybatısında ve Başmakçı-Hırka Köyü yolunun yaklaşık 200 metre batısında yer alan Yer Höyük genel olarak tarımsal faaliyetler sonucunda tıraşlanmıştır. Ayrıca bu alanda yıl içerisinde zaman zaman gerçekleşen su taşkınları ile höyük alanının tahrip gördüğünden de bahsedilmektedir. Yaklaşık 50x40 m. çapında ve 1 metre yüksekliğinde bir höyüktür. Höyük yükseltilinde ve yayılım alanında yapılan ayrıntılı incelemelerde az sayıda seramik ve günlük kullanım kap parçaları tespit edilmiştir. Höyük üzerinde 2 adet ağaç mevcuttur.				
Koruma Şimdiki Tehlikeler: Korunmasız.				
Şimdiki Durum:			Koruma Derecesi: III. (Üç) Derece Arkeolojik Sit	
Sit Potansiyeli: ESKİŞEHİR KÜLTÜR VARLIKLARINI KORUMA BÖLGE KURULUNUN 25.11.2016 TARİH VE 4643 SAYILI KARARI EKİDİR.			HAZIRLAYANLAR : TARİH: 17.10.2016	
Şimdiki Koruma: Korunmasız.			Necdet BAYBOSTAN Arkeolog	
<p style="text-align: center;">ASLI GİBİDİR</p> <p style="text-align: center;">Mehmet Süleyman EKŞİ BÖLGE KURULU MÜDÜRÜ</p>			Ziya HURMA Harita Mühendisi	
Önerilen Koruma: Kolluk kuvvetlerince gerekli güvenlik tedbirlerinin alınması.			KONTROL EDEN: Süleyman EKŞİ	
			TARİH : 17.10.2016 Bölge Kurulu Müdürü	
			KURUL KARARLARI:	
Yayın Dizisi: - Prof. Dr. Özdemir KOÇAK, "Neolitik Çağdan Tunç Çağı sonuna Kadar Olan Dönemlere Ait Yerleşim Yerlerinin Arkeolojik, Tarihi ve Ekonomik Durumu" konulu yüzey araştırması, 2015			REVİZYON: GEEAYK ONAYI:	
Gözlemler:			Kurul İsmi: Kurul Karar Tarihi:Kurul Karar No:	



AFYONKARAHİSAR İLİ, BAŞMAKÇI İLÇESİ, HIRKA KÖYÜ
YIKIKLAR MEVKİİ YAMAÇ YERLEŞİMİ
III.(ÜÇ) DERECE ARKEOLOJİK SİT ALANINDA KALAN PARSELLERİN LİSTESİ

İLÇE/KÖY	PARSEL	BEYANLAR HANESİNE YAZILACAK ŞERH
		"Bir Bölümü I.(Bir) Derece Arkeolojik Sit alanında kalmaktadır"
Afyonkarahisar İli-Başmakçı İlçesi-Hırka Köyü	689	"Bir Bölümü I.(Bir) Derece Arkeolojik Sit alanında kalmaktadır"
Afyonkarahisar İli-Başmakçı İlçesi-Hırka Köyü	690	"Bir Bölümü I.(Bir) Derece Arkeolojik Sit alanında kalmaktadır"
Afyonkarahisar İli-Başmakçı İlçesi-Hırka Köyü	693	"Bir Bölümü I.(Bir) Derece Arkeolojik Sit alanında kalmaktadır"
Afyonkarahisar İli-Başmakçı İlçesi-Hırka Köyü	695	"Bir Bölümü I.(Bir) Derece Arkeolojik Sit alanında kalmaktadır"
Afyonkarahisar İli-Başmakçı İlçesi-Hırka Köyü	697	"Bir Bölümü I.(Bir) Derece Arkeolojik Sit alanında kalmaktadır"
Afyonkarahisar İli-Başmakçı İlçesi-Hırka Köyü	700	"Bir Bölümü I.(Bir) Derece Arkeolojik Sit alanında kalmaktadır"
Afyonkarahisar İli-Başmakçı İlçesi-Hırka Köyü	710	"Bir Bölümü I.(Bir) Derece Arkeolojik Sit alanında kalmaktadır"
Afyonkarahisar İli-Başmakçı İlçesi-Hırka Köyü	711	"Bir Bölümü I.(Bir) Derece Arkeolojik Sit alanında kalmaktadır"
Afyonkarahisar İli-Başmakçı İlçesi-Hırka Köyü	713	"Bir Bölümü I.(Bir) Derece Arkeolojik Sit alanında kalmaktadır"
Afyonkarahisar İli-Başmakçı İlçesi-Hırka Köyü	714	"Bir Bölümü I.(Bir) Derece Arkeolojik Sit alanında kalmaktadır"
		"Tamamı I.(Bir) Derece Arkeolojik Sit alanında kalmaktadır"
Afyonkarahisar İli-Başmakçı İlçesi-Hırka Köyü	873	"Tamamı I.(Bir) Derece Arkeolojik Sit alanında kalmaktadır"
Afyonkarahisar İli-Başmakçı İlçesi-Hırka Köyü	691	"Tamamı I.(Bir) Derece Arkeolojik Sit alanında kalmaktadır"
Afyonkarahisar İli-Başmakçı İlçesi-Hırka Köyü	692	"Tamamı I.(Bir) Derece Arkeolojik Sit alanında kalmaktadır"
Afyonkarahisar İli-Başmakçı İlçesi-Hırka Köyü	696	"Tamamı I.(Bir) Derece Arkeolojik Sit alanında kalmaktadır"
Afyonkarahisar İli-Başmakçı İlçesi-Hırka Köyü	712	"Tamamı I.(Bir) Derece Arkeolojik Sit alanında kalmaktadır"