

03.01.319

T.C.
KÜLTÜR VE TURİZM BAKANLIĞI
ESKİŞEHİR KÜLTÜR VARLIKLARINI KORUMA BÖLGE KURULU

KARAR

Toplantı Tarih ve no: 25.11.2016 - 213
Karar Tarih ve no : 25.11.2016 - 4634

Toplantı Yeri
ESKİŞEHİR

Afyonkarahisar İli, Bolvadin İlçesi, Kemer kaya Köyü sınırları içerisinde tespit edilen, Büyükçal Tepe Höyüğü'nün öneri sit sınırlarının değerlendirilmesine ilişkin Afyonkarahisar Valiliğinin (İl Kültür ve Turizm Müdürlüğü) 16.02.2016 tarih, 695 sayılı yazısı ve eki Müze Müdürlüğü uzmanlarının 10.02.2016 tarihli yerinde inceleme raporu, 14.10.2016 tarih, 9094 sayılı dosya inceleme raporu, geçiş dönemi koruma esasları ve kullanma koşulları okundu, öneri sit sınırlarını gösteren kadastral sit sınırı paftası, tescil fişi, fotoğrafları ve dosyası incelendi, yapılan görüşmeler sonucunda;

Afyonkarahisar İli, Bolvadin İlçesi, Kemer kaya Köyü sınırları içerisinde tespit edilen ve 2863 sayılı Kanun'un 6. Maddesi kapsamında korunması gerekli kültür varlıklarından olan alanın "Büyükçal Tepe Höyüğü" adıyla I. (Bir) ve III. (Üç) Derece Arkeolojik Sit alanı olarak tesciline, hazırlanan tescil fişi, kadastral sit sınırı paftasının uygun olduğuna; söz konusu alanda Kültür Varlıklarını Koruma Yüksek Kurulu'nun Arkeolojik Sitler, Koruma ve Kullanma Koşulları'na ilişkin yürürlükteki İlke Kararı'ndaki ilgili hükümlerin geçerli olduğuna; söz konusu sit sınırlarına ilişkin yürürlükteki İmar Yönetmeliğine göre hazırlanan geçiş dönemi koruma esasları ve kullanma koşullarının uygun olduğuna; söz konusu sit sınırlarına ilişkin yürürlükteki İmar Yönetmeliğine göre hazırlanan geçiş dönemi koruma esasları ve kullanma koşullarının uygun olduğuna ve alanda Kurulumuzdan izinsiz herhangi bir fiziki ve inşai müdahalede bulunulmamasına karar verildi.


Büyük Gal Tepe Höyüğü

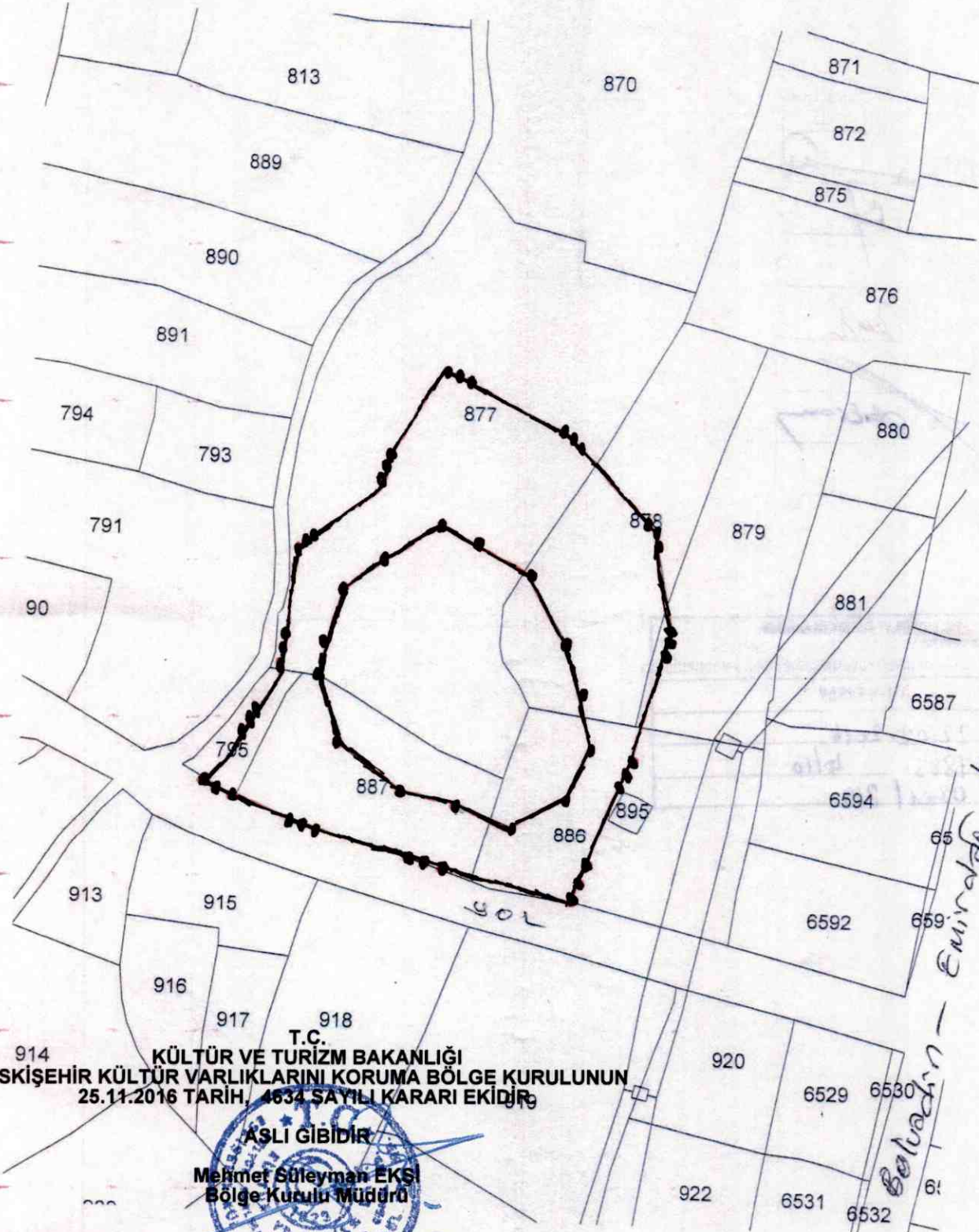
İli: Afyonkarahisar

İlçe: Bolvadin

Köy-Mahalle: Kemerkaya Köyü

Parseller: 877, 878, 886 ve 887 nolu parseller I. (Bir) Derece Arkeolojik Sit
795, 877, 878, 886 ve 887 nolu parseller III. (Üç) Derece Arkeolojik Sit

Legant: 



T.C.
KÜLTÜR VE TURİZM BAKANLIĞI
ESKİŞEHİR KÜLTÜR VARLIKLARINI KORUMA BÖLGE KURULUNUN
25.11.2016 TARİH, 4634 SAYILI KARARI EKİDİR

ASLI GIBİDİR

Mehmet Süleyman EKŞİ
Bölge Kurulu Müdürü

Mehmet AKBAŞ
Arkeolog

Muhammed SEVİM
Diğ. Tek. Hiz. Pers.
Arkeolog

Ruhi KUBAY
Kadastro Tek.

Bolvadin - Emiradağ - Karayolu

KOORDİNATLAR

I DERECE

331828 4308860
331847 4308852
331867 4308863
331875 4308879
331866 4308917
331853 4308940
331822 4308957
331789 4308935
331780 4308905
331788 4308880
331810 4308864

III DERECE

331806 4308843
331840 4308830
331868 4308825
331889 4308876
331903 4308921
331897 4308955
331866 4308989
331823 4309011
331805 4308981
331801 4308969
331773 4308948
331767 4308904
331751 4308878
331740 4308867
331758 4308860
331774 4308853

BOLVADIN

T.C.
KÜLTÜR VE TURİZM BAKANLIĞI
ESKİŞEHİR KÜLTÜR VARLIKLARINI KORUMA BÖLGE KURULUNUN
25.11.2016 TARİH 4634 SAYILI KARARI EKİDİR.

AŞLI GİBİDİR

Mehmet Süleyman EKŞİ
Bölge Kurulu Müdürü



1:5.000

AFYONKARAHISAR-BOLVADIN
Büyükçal Tepe Höyüğü



0 65 130 260Meters

AVRUPA KONSEYİ	DOĞAL VE KÜLTÜREL VARLIKLARI KORUMA ENVANTERİ D.K.V.K.E.	SİT	ENVANTER No.
TÜRKİYE	KÜLTÜR VARLIKLARI VE MÜZELER GENEL MÜDÜRLÜĞÜ		HARİTA NO:
İLİ:AFYONKARAHİSAR	İLÇE:BOLVADİN	MAHALLE,KÖY:KEMERKAYA KÖYÜ, AKAR MEVKİİ	PAFTA:- ADA:- PARSEL :I.(Bir) Derece: 877, 878, 886, 887 III.(Üç) Derece: 795, 877, 878, 886, 887

ADI: BÜYÜKÇAL TEPE HÖYÜĞÜ

GENEL TANIM: Afyonkarahisar İli, Bolvadin İlçesi, Kemer kaya Köyü, Akar Mevkii'nde, Kemer kaya Köyü'nün yaklaşık 2,5 km kuzeyinde, Bolvadin-Emirdağ Karayolu'ndan batıya sapan Yukarı Kurudere Köy yolunun başlangıcında, yolun yaklaşık 50 m. sağında yer almaktadır. Yaklaşık 70 m. çapında, 4 m. yüksekliğinde yayvan bir tepe görünümündedir. Yüzeysel buluntusu olan seramik parçalarının incelenmesi neticesinde ETC Dönemi'nde iskan gördüğü anlaşılmıştır.

ŞİMDİKİ TEHLİKELER: Kaçak kazılar ve tarımsal faaliyetler sonucu oluşabilecek tahribatlar.

ŞİMDİKİ DURUMU: Tarımsal Faaliyetler

SİT POTANSİYELİ: Arkeolojik Sit

KORUMA DERECE:
I. (Bir) ve III. (Üç) Derece Arkeolojik Sit.

HAZIRLAYANLAR : 10.02.2016

Mehmet AKBAŞ Arkeolog

Muhammed SEVİM D.T.H.R. (Arkeolog)

ŞİMDİKİ KORUMA: Korumasız

ÖNERİLEN KORUMA: Yerel Yönetimlerce Korunması.

YAYIN DİZİNİ:--

**T.C. KÜLTÜR VE TURİZM BAKANLIĞI
ESKİŞEHİR KÜLTÜR VARLIKLARINI KORUMA BÖLGE KURULUNUN
25.11.2016 TARİH, 4634 SAYILI KARARI EKİDİR.**

KONTROL EDEN: 10.02.2016

Mevlüt ÜYÜMEZ Müze Müdürü


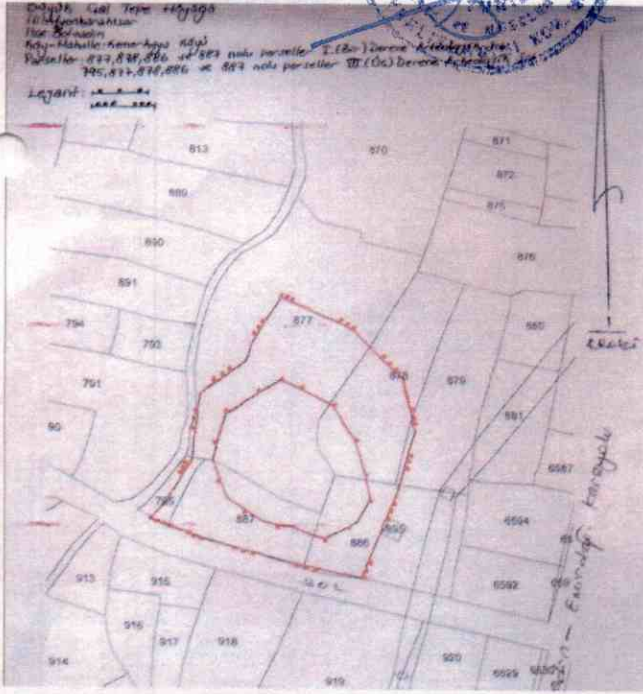
KURUL ONAYI:

GÖZLEMLER:

ASLI GİBİDİR
Mehmet Süleyman EKŞİ
Bölge Kurulu Müdürü

REVİZYON:

HARİTA VE FOTOĞRAFLAR:



AFYONKARAHİSAR İLİ, BOLVADİN İLÇESİ, KEMERKAYA KÖYÜ,
BÜYÜKÇAL TEPE HÖYÜĞÜ
I.(BİR) VE III.(ÜÇ) DERECE ARKEOLOJİK SİT ALANINDA KALAN PARSELLERİN LİSTESİ

İLÇE/KÖY	ADA	PARSEL	BEYANLAR HANESİNE YAZILACAK ŞERH
Afyonkarahisar İli, Bolvadin İlçesi, Kemer kaya Köyü	0	877	"Bir kısmı I.(Bir) ve III.(Üç) Derece Arkeolojik Sit alanında kalmaktadır"
Afyonkarahisar İli, Bolvadin İlçesi, Kemer kaya Köyü	0	878	"Bir kısmı I.(Bir) ve III.(Üç) Derece Arkeolojik Sit alanında kalmaktadır"
Afyonkarahisar İli, Bolvadin İlçesi, Kemer kaya Köyü	0	886	"Bir kısmı I.(Bir) ve III.(Üç) Derece Arkeolojik Sit alanında kalmaktadır"
			"Bir kısmı III.(Üç) Derece Arkeolojik Sit alanında kalmaktadır"
Afyonkarahisar İli, Bolvadin İlçesi, Kemer kaya Köyü	0	795	"Bir kısmı III.(Üç) Derece Arkeolojik Sit alanında kalmaktadır"
Afyonkarahisar İli, Bolvadin İlçesi, Kemer kaya Köyü	0	879	"Bir kısmı III.(Üç) Derece Arkeolojik Sit alanında kalmaktadır"
			"Tamamı I.(Bir) ve III.(Üç) Derece Arkeolojik Sit alanında kalmaktadır"
Afyonkarahisar İli, Bolvadin İlçesi, Kemer kaya Köyü	0	887	"Tamamı I.(Bir) ve III.(Üç) Derece Arkeolojik Sit alanında kalmaktadır"