

T.C.
KÜLTÜR VE TURİZM BAKANLIĞI
ESKİŞEHİR KÜLTÜR VARLIKLARINI KORUMA BÖLGE KURULU

KARAR

Toplantı Tarih ve no: 25.11.2016 - 213

Karar Tarih ve no : 25.11.2016 - 4646

Toplantı Yeri
ESKİŞEHİR

Afyonkarahisar İli, Başmakçı İlçesi, Çevlik Köyü'nde tespit edilen öneri Ovcanlı Mevkii Yamaç Yerleşimi'nin tesciline esas hazırlanan bilgi ve belgelerin değerlendirilmesi istemine ilişkin Eskişehir Kültür Varlıklarını Koruma Bölge Kurulu Müdürlüğü uzmanlarının 13.04.2016 tarihli raporu, ilgili kurum görüşlerinin iletiildiği yazılar, Afyonkarahisar Valiliğinin (Kadastro Müdürlüğü Dinar Kadastro Müdürlüğü) 05.08.2016 tarih, 94713656-170.03.01-E-1759540 sayılı yazısı, Enerji ve Tabii Kaynaklar Bakanlığının (Maden İşleri Genel Müdürlüğü) 12.08.2016 tarih, 20913469-101.29.02-E.428643 sayılı yazısı, 17.11.2016 tarih, 10322 sayılı dosya inceleme raporu ve hazırlanan geçiş dönemi koruma esasları ve kullanma koşulları okundu, koordinatlı sit paftası, sit sınırlarının aktarıldığı kadastral pafta, tescil fişi, fotoğrafları ve dosyası incelendi, yapılan görüşmeler sonucunda;

Afyonkarahisar İli, Başmakçı İlçesi, Çevlik Köyü'nde tespit edilen ve 2863 sayılı Kanun'un 6. Maddesi kapsamında korunması gerekli kültür varlıklarından olan alanın "Ovcanlı Mevkii Yamaç Yerleşimi" adıyla III.(Üç) Derece Arkeolojik Sit alanı olarak tesciline, hazırlanan koordinatlı sit paftası, tescil fişi ve sit sınırlarının aktarıldığı kadastral paftanın uygun olduğuna; söz konusu alanda Kültür Varlıklarını Koruma Yüksek Kurulu'nun Arkeolojik Sitler, Koruma ve Kullanma Koşulları'na ilişkin yürürlükteki İlke Kararı'nın ilgili hükümlerin geçerli olduğuna ve söz konusu sit sınırlarına ilişkin hazırlanan geçiş dönemi koruma esasları ve kullanma koşullarının uygun olduğuna, sit sınırları içerisinde kolluk kuvvetlerince gerekli güvenlik önlemlerinin artırılmasına ve alanda Kurulumuzdan izinsiz herhangi bir fiziki ve inşai müdahalede bulunulmamasına karar verildi.

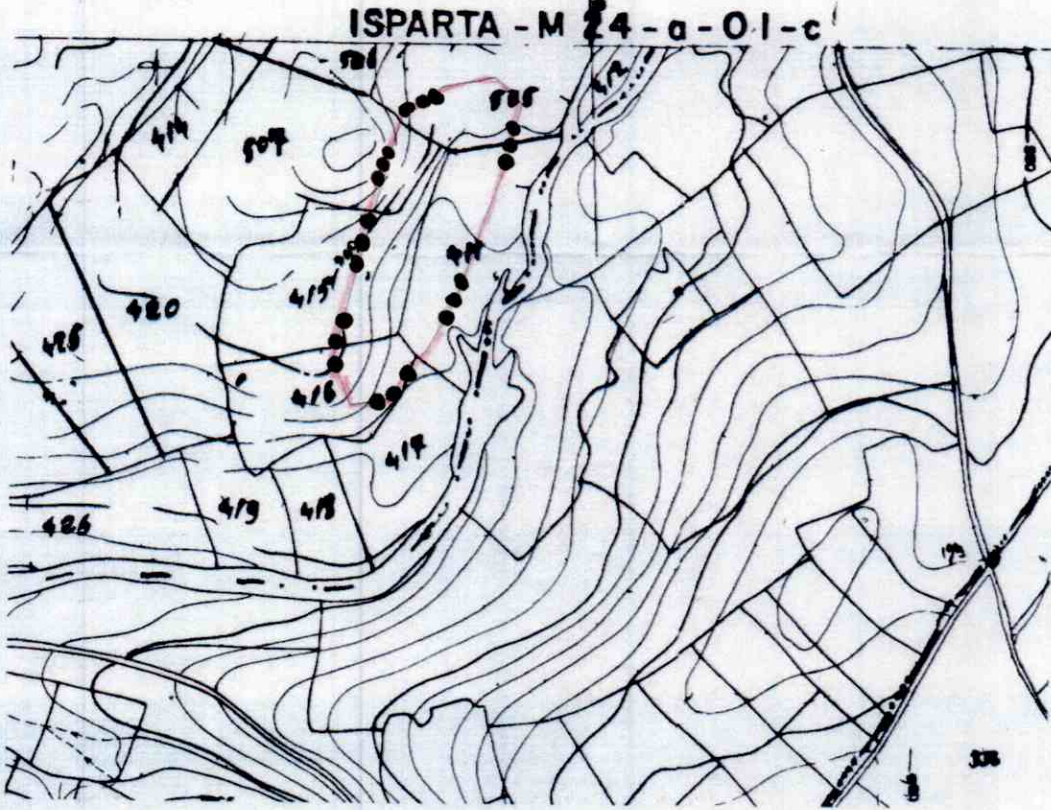
İli : AFYONKARAHİSAR
İlçesi : Başmakçı
Köy / Mah : Çevlik
Ovcanlı Mevkii Yamaç Yerleşimi

AFYONKARAHİSAR İLİ, BAŞMAKÇI İLÇESİ, ÇEVLİK KÖYÜ
OVCANLI MEVKİİ YAMAÇ YERLEŞİMİ

... .. III. (ÜÇ) DERECE ARKEOLOJİK SİT SINIRI

ISPARTA - M 24 - a - 06 - b

5000

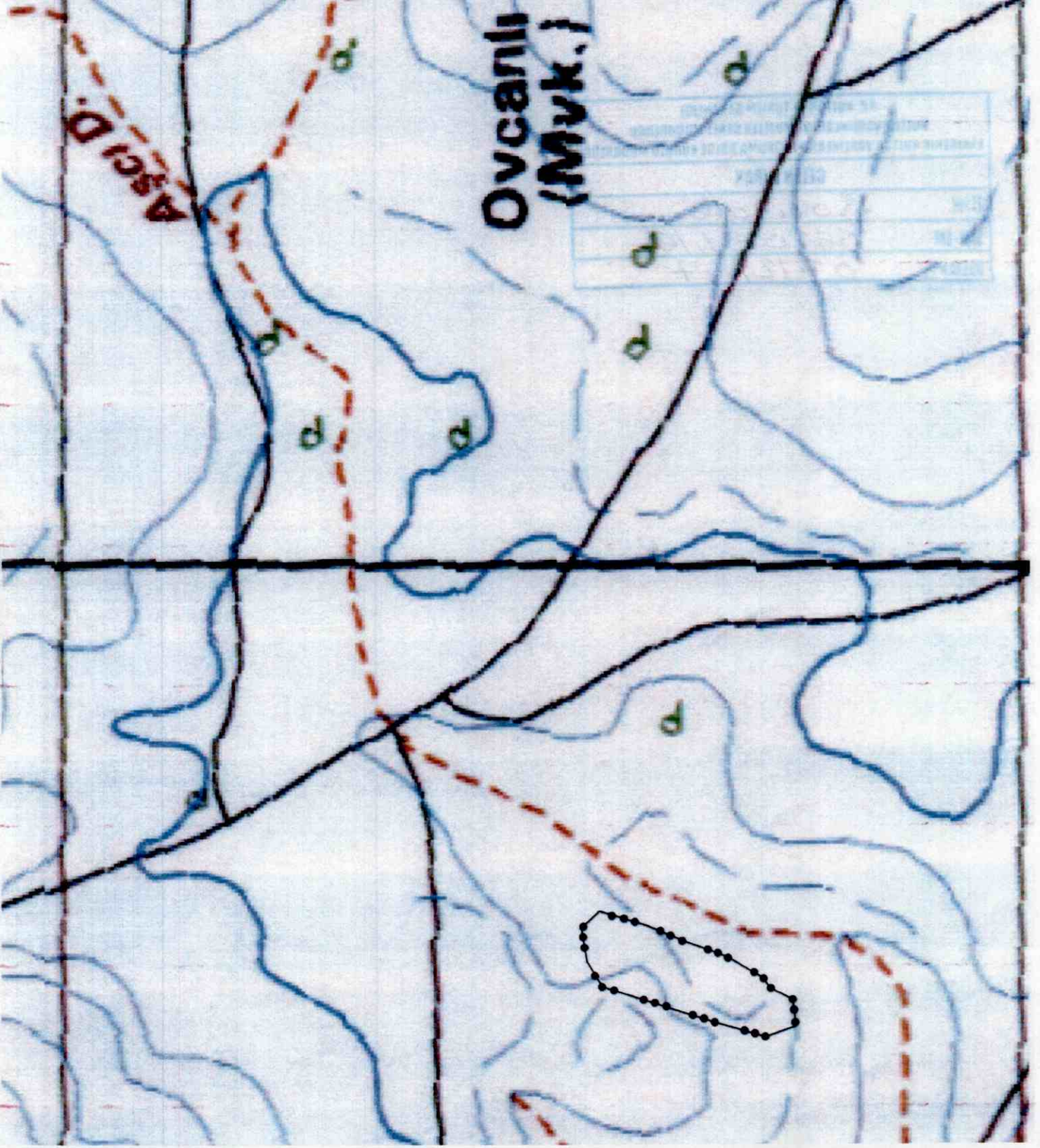


ESKİŞEHİR KÜLTÜR VARLIKLARINI
KORUMA BÖLGE KURULUNUN
25.11.2016 TARİH VE 4646 SAYILI KARARI
EKİDİR.

ASLI GIBİDİR
Mehmet Süleyman EKŞİ
BÖLGE KURULU MÜDÜRÜ

Tarafımdan hazırlanmıştır.28/07/2016
Hüseyin TOPRAK
Tekniker

KOORDİNATLI ARKEOLOJİK SİT SINIRI KROKİSİ



İl	: Afyonkarahisar
İlçe	: Başmakçı
Köy	: Çevlik
Pafta	: M24-A1
Adı	: Ovcanlı Mevkii Yamaç Yerleşimi
Tür/Derece	: III.(Üç) Der. Arkeolojik Sit
Projeksiyon	: UTM 6 Derece
Datum	: ED50
Dom	: 33
Ölçek	: 1/Kroki
•••••	: III.(Üç) Derece Ark. Sit Sin

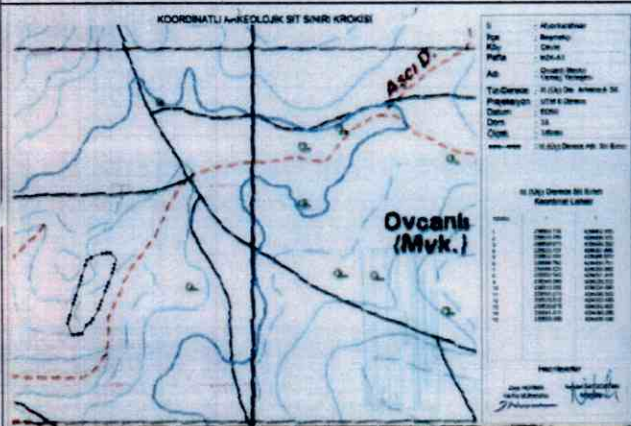
III.(Üç) Derece Sit Sınırı
Koordinat Listesi

NoktaNo	Y	X
1	239580.774	420452.185
2	239616.705	420458.173
3	239634.670	420439.352
4	239620.127	4204391.445
5	239802.161	4204348.670
6	239586.762	4204306.751
7	239564.520	4204269.965
8	239552.543	4204261.410
9	239540.586	4204238.312
10	239512.335	4204234.890
11	239501.213	4204266.543
12	239516.612	4204320.439
13	239526.878	4204353.803
14	239541.421	4204398.289
15	239553.398	4204435.930

ESKİŞEHİR KÜLTÜR VARLIKLARINI
KORUMA BÖLGE KURULUNUN
25.11.2016 TARİH VE 4646 SAYILI KARAR
EKİDİR.

ASLI GİBİDİR
Mehmet Süleyman EKŞİ
BÖLGE KURULU MÜDÜRÜ

AVRUPA KONSEYİ	KÜLTÜREL VARLIKLARI KORUMA ENVANTERİ K.V.K.E		SİT	ENVANTER NO:	
TÜRKİYE	ESKİŞEHİR KÜLTÜR VARLIKLARINI KORUMA BÖLGE KURULU			HARİTA NO:	
İli: Afyonkarahisar	İlçesi: Başmakçı	Mahalle veya Köyü: Çevlik	Pafta:	Ada:	Parsel:
Adı:	Ovcanlı Mevkii Yamaç Yerleşimi				
GENEL TANIM: Afyonkarahisar İli, Başmakçı İlçesi, Çevlik Köyü'nün yaklaşık 2200 m güneyinde yer alan öneri Ovcanlı Mevkii Yamaç Yerleşimi III.(Üç) Derece Arkeolojik Siti üzerinde tarımsal faaliyetler devam etmekte olup yapılan yüzey incelemesinde az sayıda seramik buluntusuna rastlanmaktadır.					
Koruma Şimdiki Tehlikeler: Korunmasız. Tarımsal faaliyetler.					
Şimdiki Durum:			Koruma Derecesi: III. (Üç) Derece Arkeolojik Sit		
Sit Potansiyeli: ESKİŞEHİR KÜLTÜR VARLIKLARINI KORUMA BÖLGE KURULUNUN 25.11.2016 TARİH VE 4646 SAYILI KARARI EKİDİR.			HAZIRLAYANLAR : TARİH: 08.11.2016		
Şimdiki Koruma: Korunmasız.			Nezdet BAYBOSTAN Arkeolog		
ASLI GİBİDİR Mehmet Süleyman EKŞİ BÖLGE KURULU MÜDÜRÜ			Ziya HURMA Harita Mühendisi		
Önerilen Koruma: Kolluk kuvvetlerince gerekli güvenlik tedbirlerinin alınması.			KONTROL EDEN: Mehmet Süleyman EKŞİ TARİH : 08.11.2016 Bölge Kurulu Müdürü		
Yayın Dizisi: -Prof. Dr. Özdemir KOÇAK, "Neolitik Çağdan Tunç Çağı sonuna Kadar Olan Dönemlere Ait Yerleşim Yerlerinin Arkeolojik, Tarihi ve Ekonomik Durumu" konulu yüzey araştırması, 2015			REVİZYON: GEEAYK ONAYI:		
Gözlemler:		Kurul İsmi: Kurul Karar Tarihi:Kurul Karar No:			



AFYONKARAHİSAR İLİ, BAŞMAKÇI İLÇESİ, ÇEVLİK KÖYÜ
OVCANLI MEVKİİ YAMAÇ YERLEŞİMİ
III.(ÜÇ) DERECE ARKEOLOJİK SİT ALANINDA KALAN PARSELLERİN LİSTESİ

İLÇE/KÖY	PARSEL	BEYANLAR HANESİNE YAZILACAK ŞERH
		"Bir Bölümü I.(Bir) Derece Arkeolojik Sit alanında kalmaktadır"
Afyonkarahisar İli-Başmakçı İlçesi-Çevlik Köyü	411	"Bir Bölümü I.(Bir) Derece Arkeolojik Sit alanında kalmaktadır"
Afyonkarahisar İli-Başmakçı İlçesi-Çevlik Köyü	415	"Bir Bölümü I.(Bir) Derece Arkeolojik Sit alanında kalmaktadır"
Afyonkarahisar İli-Başmakçı İlçesi-Çevlik Köyü	416	"Bir Bölümü I.(Bir) Derece Arkeolojik Sit alanında kalmaktadır"
Afyonkarahisar İli-Başmakçı İlçesi-Çevlik Köyü	505	"Bir Bölümü I.(Bir) Derece Arkeolojik Sit alanında kalmaktadır"
Afyonkarahisar İli-Başmakçı İlçesi-Çevlik Köyü	507	"Bir Bölümü I.(Bir) Derece Arkeolojik Sit alanında kalmaktadır"