

T.C.  
KÜLTÜR VE TURİZM BAKANLIĞI  
ESKİŞEHİR KÜLTÜR VARLIKLARINI KORUMA BÖLGE KURULU

KARAR

**Toplantı Tarih ve no:** 21.12.2016 - 214

**Karar Tarih ve no :** 21.12.2016 - 4696

**Toplantı Yeri**  
**ESKİŞEHİR**

Eskişehir İli, Seyitgazi İlçesi, Büyükyayla Mahallesi'nde ve tapunun 6-7 pafta, 587 parselinde yer alan "köy çeşmesi" ile köyün güneyinde, kadastro tescili harici alandaki merada yer alan "aynalı çeşmenin" 2863 sayılı Kanun kapsamında tescil edilmesine ilişkin kurum görüşünün iletildiği yazılar, Kütahya Vakıflar Bölge Müdürlüğü'nün 24.07.2012 tarih ve B.02.1.VGM.1.17.08-150.01/[4126]/2278 sayılı yazısı ve 24.07.2012 tarih ve B.02.1.VGM.1.17.08-150.01/[4126]/2277 sayılı yazısı ile Koruma Bölge Kurulu uzmanlarının 16.12.2016 tarih ve 11462 sayılı dosya inceleme raporu okundu, ekleri incelendi, yapılan görüşmeler sonunda;

Eskişehir İli, Seyitgazi İlçesi, Büyükyayla Mahallesi'nde ve tapunun 6-7 pafta, 587 parselinde yer alan "köy çeşmesi" ile köyün güneyinde, kadastro tescili harici alandaki merada yer alan "aynalı çeşmenin" yapım malzemesi ve tekniği, dekoratif özellikleri, işlevselliği vb özellikleriyle 2863 sayılı Kanun kapsamında II. (İki) Grup korunması gerekli taşınmaz kültür varlığı olarak tescil edilmelerine; söz konusu çeşmelere ilişkin hazırlanan kararımız eki tescil fişleri ile korunma alanı paftalarının uygun olduğuna; bahsi geçen korunma alanı sınırları içinde 2863 sayılı Kanun ve ilgili mevzuat kapsamında gerekli izinler alınmadan herhangi bir fiziki ve inşai müdahalede bulunulmamasına karar verildi.

AVRUPA KONSEYİ	KÜLTÜREL VARLIKLARI KORUMA ENVANTERİ		ANIT	ENVANTER NO:				
TÜRKİYE	KÜLTÜR VARLIKLARINI KORUMA KURULU			HARİTA NO:				
İLİ : Eskişehir	İLÇESİ : Seyitgazi	KÖY / MAHALLE: Büyükyayla Köyü		KORUMA DERECESESİ:	ANITSAL:	1	2	3
SOKAK VE KAPI NO:	KADASTRO PAFTA:	ADA:	PARSEL:		ÇEVRESEL:	1	2	3
					ÇEVREYE AYKIRI:	1	2	3
ADI: Köy girişi çeşme (KÖY ÇEŞMESİ)	YAPTIRAN:	YAPAN: -		MİMARİ ÇAĞI (Üslup): DÖNEMİ				
	YAPIM TARİHİ: 19.yy.	KİTABE: YOK		VAKFIYE: YOK				

**GENEL TANIM:** Eskişehir İli, Seyitgazi İlçesi, Büyükyayla Köyü girişinde yer alan çeşme, köy yerleşiminin merkezinde, girişte bulunmaktadır. Dikdörtgen planlı, ön cephesi kaş kemer nişlidir. Yanlarda dikdörtgen kesitli iki adet destek ile üst örtü taş malzeme taşınmaktadır. Kemer içerisinde yine kaş kemerli küçük bir niş, nişin alt kısmında faal olan bir adet su oluğu bulunmaktadır.

	A İYİ	TAŞIYICI YAPI	A	DIŞ YAPI	A	ÜST YAPI	A	İÇ YAPI	A	SÜSLEME ELEMANLARI	A	RUTUBET	A	YOK						
	B ORTA		B		B		B		B		B		B		B	B	B	B	B	B İZİ VAR
	C FENA		C		C		C		C		C		C		C	C	C	C	C	C

VAZİYET PLANI:

FOTOĞRAF:



GÖZLEMLER :

AYRINTILI TANIM:

Çeşme Köy yerleşiminin merkezinde, girişte bulunma dır. Dikdörtgen planlı, ön cephesi kaş kemer nişlidir. Yanlarda dikdörtgen kesitli iki adet destek ile üst örtü taş malzeme taşınmaktadır. Kemer içerisinde yine kaş kemerli küçük bir niş, nişin alt kısmında faal olan bir adet su oluğu bulunmaktadır. Çeşmenin alt kısmında çimento ile oluşturulmuş dikdörtgen biçiminde bir yalak yer almaktadır. Çeşmenin ön cephesi yonu taş malzeme ile oluşturulmuş olup üst kısmında tek parça taş ile desteklenmiştir. Çeşmenin diğer cepheleri çimento sıva ile sıvanmıştır. Çeşmenin ön cephesinde yer alan kaş kemerin yan kısımlarında her iki yönde birer kabartma lale motifi görülmektedir.

TEKNİK BİLGİLER

SU	ELEKTRİK	ISITMA	KANALİZASYON

ORJİNEL KULLANIM :  
Çeşme

BUGÜNKÜ KULLANIM :  
Çeşme

ÖNERİLEN KULLANIM :  
Çeşme

HAZIRLAYANLAR :  
Ayşegül KÖKLÜ  
Uzman (Sanat Tarihçi)

Songül ALABAY  
Mimar

YAYIN DİZİNİ

EKLER:

RAPOR	+	KU
FOTOĞRAF	+	
RÖLÖVE PROJESİ	-	
RESTORASYON PROJESİ	-	
HARİTA	-	RE
KROKİ	-	KU
KİTABE	-	
VAKFIYE	-	

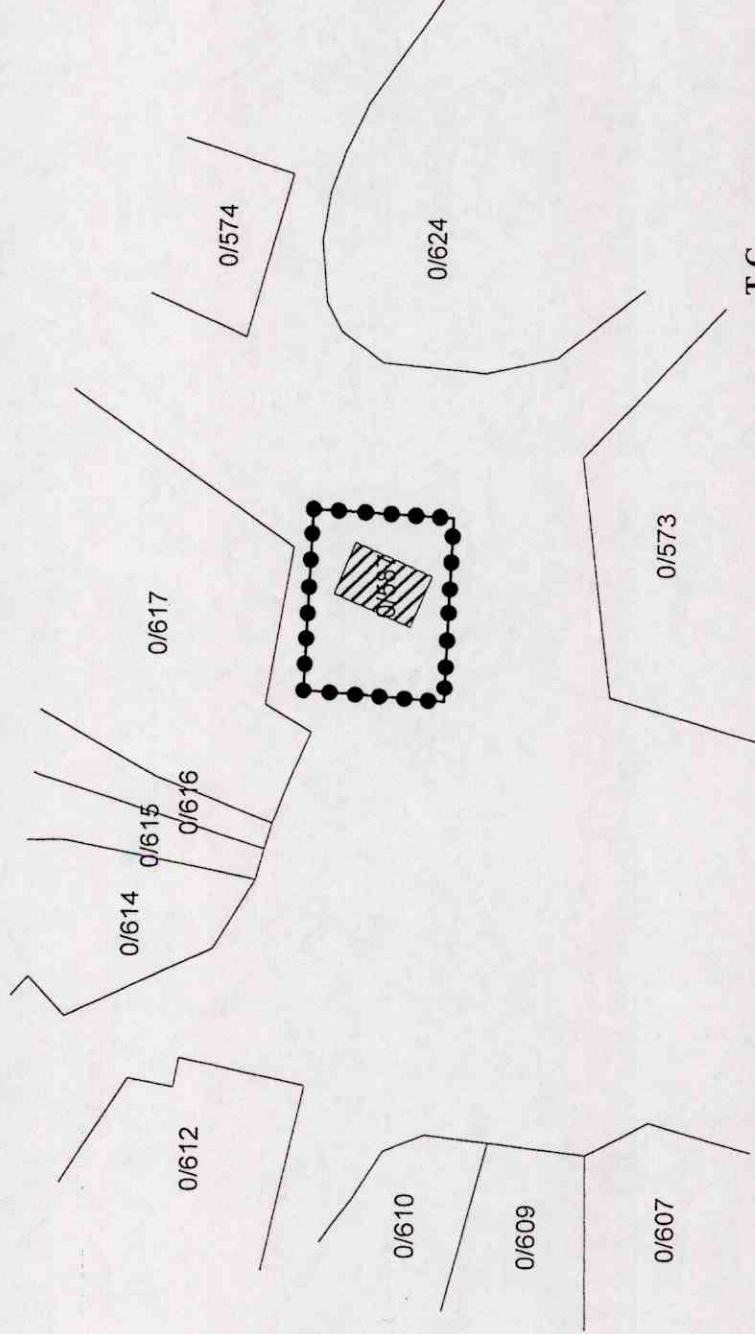
KONTROL EDEN: Songül ALABAY

T.C.  
KÜLTÜR VE TURİZM BAKANLIĞI  
ESKİŞEHİR KÜLTÜR VARLIKLARINI  
KORUMA BÖLGE KURULU'NUN  
21.12.2016 GÜN VE 4696 SAYILI KARARI  
EKİDİR.

ASLI GİBİDİR  
Mehmet Süleyman EKŞİ  
Bölge Kurulu Müdürü



KORUNMASI GEREKLİ TAŞINMAZ KÜLTÜR VARLIĞI VE KORUNMA ALANI KROKİSİ




T.C.  
KÜLTÜR VE TURİZM BAKANLIĞI  
ESKİŞEHİR KÜLTÜR VARLIKLARINI  
KORUMA BÖLGE KURULU'NUN  
21.12.2016 GÜN VE 4696 SAYILI KARARI

EKİDİR.

ASLI GİBİDİR

Mehmet Süleyman EKŞİ  
Bölge Kurulu Müdürü

Adı	: Köy Çeşmesi
İl / İlçe	: Eskişehir/ Seyitgazi
Mah.	: Büyükyayla
Pafta	: -
Ada / Parsel	: 0/587
Tür/Derece	: II. (iki) Grup Korunması Gerekli Kültür Varlığı
Projeksiyon	: UTM 3 Derece
Datum	: ITRF96
Dom	: 30
Ölçek	: 1/Kroki
●●●●●●	: Korunma Alanı
	: II. (iki) Grup Korunması Gerekli Kültür Varlığı
II. (iki) Grup Korunması Gerekli Taşınmaz Kültür Varlığı Korunma Alanı Koordinat Listesi	
Nokta No	Y X
K1	548130.967 4338776.815
K2	548147.356 4338775.988
K3	548146.676 4338763.733
K4	548129.995 4338764.511
Korunma Alanında Kalan Parseller : 0/587	

AVRUPA KONSEYİ	KÜLTÜREL VARLIKLARI KORUMA ENVANTERİ			ANIT	ENVANTER NO:			
TÜRKİYE	KÜLTÜR VARLIKLARINI KORUMA KURULU				HARİTA NO:			
İLİ : Eskişehir	İLÇESİ : Seyitgazi	KÖY / MAHALLE: Büyükyayla Köyü		KORUMA DERECESESİ:	ANITSAL:	1	2	3
SOKAK VE KAPI NO:	KADASTRO PAFTA:	ADA:	PARSEL:		ÇEVRESEL:	1	2	3
ADI: Meralık alandaki çeşme	YAPTIRAN:	YAPAN: -	MİMARİ ÇAĞI (Üslup): DÖNEMİ	YAPIM TARİHİ: 19.yy.	KİTABE: YOK	VAKFİYE: YOK		

(AYNALI ÇEŞME)

**GENEL TANIM:** Eskişehir İli, Seyitgazi İlçesi, Büyükyayla Köyü merkezinin biraz dışında, güneyindeki meralık alanda bulunmaktadır. Dikdörtgen planlı olup ön cephede sivri kemerli küçük bir niş yer almaktadır. Nişin alt kısmında faal olan bir adet su oluğu bulunmaktadır. Çeşmenin alt kısmında kabayonu taş malzeme ile oluşturulmuş dikdörtgen biçiminde bir yalak yer almaktadır.

A İYİ	TAŞIYICI YAPI	A DIŞ YAPI	A ÜST YAPI	A İÇ YAPI	A SÜSLEME ELEMANLARI	A RUTUBET	A YOK
B ORTA		B	B	B	B	B	B İZİ VAR
C FENA		C	C	C	C	C	C

VAZİYET PLANI:

FOTOĞRAF:



GÖZLEMLER :

AYRINTILI TANIM:

Çeşme Köy merkezinin biraz dışında, güneyindeki meralık alanda bulunmaktadır. Dikdörtgen planlı olup ön cephede sivri kemerli küçük bir niş yer almaktadır. Nişin alt kısmında faal olan bir adet su oluğu bulunmaktadır. Çeşmenin alt kısmında kabayonu taş malzeme ile oluşturulmuş dikdörtgen biçiminde bir yalak yer almaktadır. Çeşmenin ön cephesinde yondu taş malzeme ve mermer devşirme malzeme görülmektedir. Üst kısımda tek parça taş ile yuvarlak kemer oluşturulmuş olup tonoz ile örtülmüştür. Çeşmenin ön cephesinde yer yer olmak üzere, diğer cepheler çimento ile sıvanmıştır.

TEKNİK BİLGİLER	SU	ELEKTRİK	ISITMA	KANALİZASYON
-----------------	----	----------	--------	--------------

ORJİNAL KULLANIM :

Çeşme

BUGÜNKÜ KULLANIM :

Çeşme

ÖNERİLEN KULLANIM :

Çeşme

HAZIRLAYANLAR :

Ayşegül KÖKLÜ  
Uzman (Sanat Tarihçi)

Songül ALABAY  
Mimar

YAYIN DİZİNİ

EKLER:

RAPOR	+	KURU
FOTOĞRAF	+	
RÖLÖVE PROJESİ	-	
RESTORASYON PROJESİ	-	
HARİTA	-	REVİZ
KROKİ	-	KURU
KİTABE	-	
VAKFİYE	-	

KONTROL

T.C.  
KÜLTÜR VE TURİZM BAKANLIĞI  
ESKİŞEHİR KÜLTÜR VARLIKLARINI  
KORUMA BÖLGE KURULU'NUN  
21.12.2016 GÜN VE 4696 SAYILI KARARI  
EKİDİR.

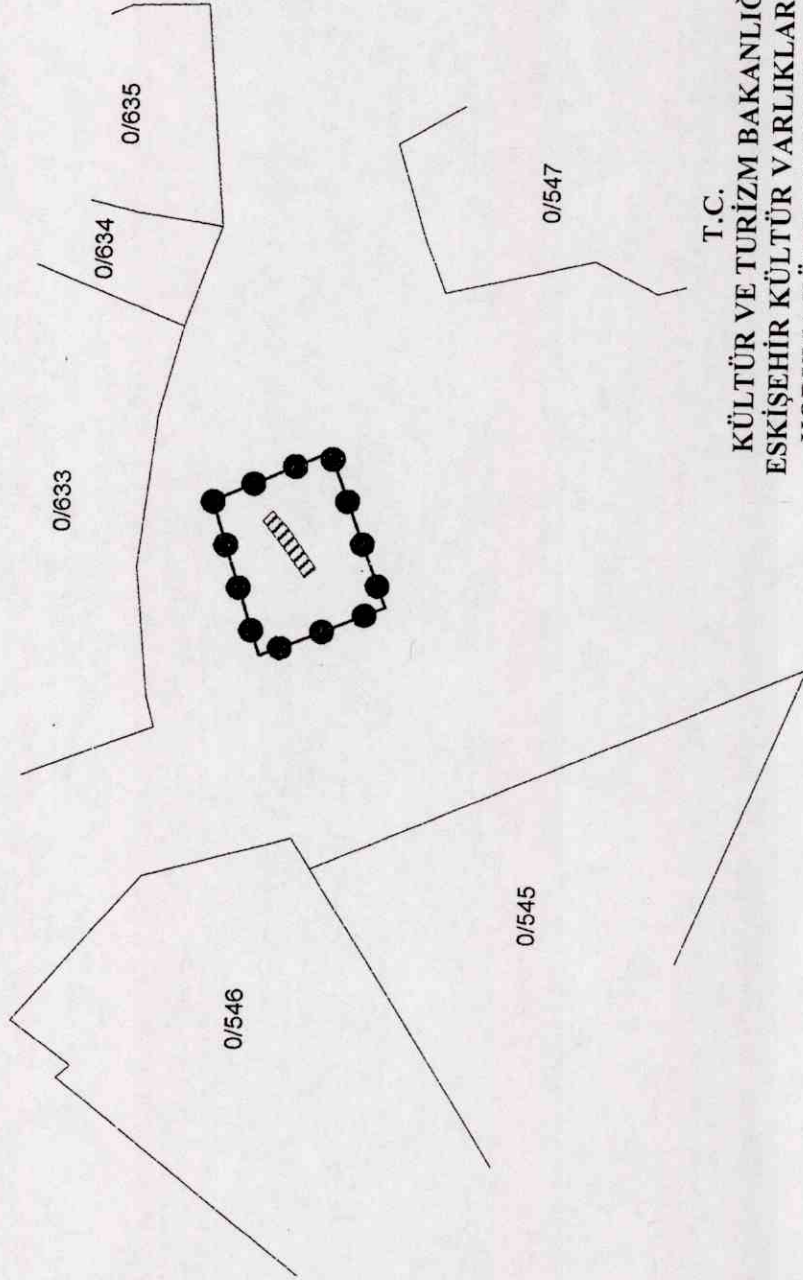
ASLI GİBİDİR

Mehmet Süleyman EKŞİ  
Bölge Kurulu Müdürü





KORUNMASI GEREKLI TAŞINMAZ KÜLTÜR VARLIĞI VE KORUNMA ALANI KROKİSİ



T.C.  
KÜLTÜR VE TURİZM BAKANLIĞI  
ESKİŞEHİR KÜLTÜR VARLIKLARINI  
KORUMA BÖLGE KURULU'NUN  
21.12.2016 GÜN VE 4696 SAYILI KARARI  
EKİDİR.

ASLI GİBİDİR  
Mehmet Süleyman EKŞİ  
Bölge Kurulu Müdürü

Adı	: Aynalı Çeşme	
İl / İlçe	: Eskişehir / Seyitgazi	
Mah.	: Büyükyayla	
Pafta	: -	
Ada / Parsel	: -	
Tür/Derece	: II. (iki) Grup Korunması Gerekli Kültür Varlığı	
Projeksiyon	: UTM 3 Derece	
Datum	: ITRF96	
Dom	: 30	
Ölçek	: 1/Kroki	
	: Korunma Alanı	
	: II. (iki) Grup Korunması Gerekli Kültür Varlığı	
II. (iki) Grup Korunması Gerekli Taşınmaz Kültür Varlığı ve Korunma Alanı Koordinat Listesi		
Nokta No	Y	X
1	548361.010	4338495.896
2	548369.325	4338476.719
3	548343.826	4338467.427
4	548335.507	4338487.824
Korunma Alanında Kalan Parseller		