

T.C.
KÜLTÜR VE TURİZM BAKANLIĞI
ESKİŞEHİR KÜLTÜR VARLIKLARINI KORUMA BÖLGE KURULU

KARAR

Toplantı Tarih ve no: 22.12.2016 - 215
Karar Tarih ve no : 22.12.2016 - 4735

Toplantı Yeri
ESKİŞEHİR

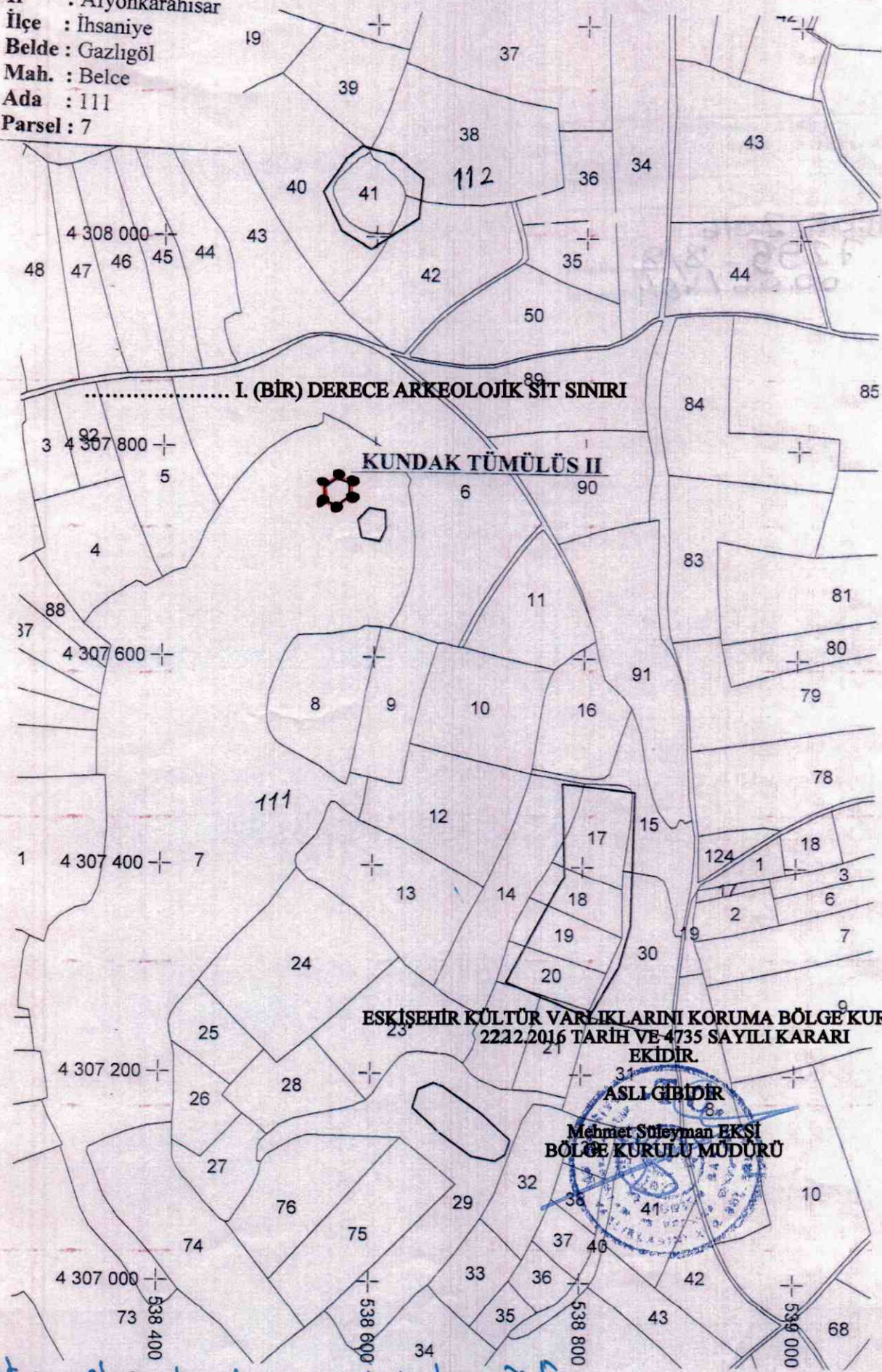
Afyonkarahisar İli, İhsaniye İlçesi, Gazlıgöl Beldesi, Belce Mahallesi sınırları içerisinde tespit edilen öneri Kundak Tümülüs II'nin tesciline esas hazırlanan bilgi ve belgelerin değerlendirilmesi ve kaçak kazı çukurunun kapatılıp kapatılamayacağı konusunun değerlendirilmesi istemine ilişkin Afyonkarahisar Valiliğinin (İl Kültür ve Turizm Müdürlüğü) 05.08.2016 tarih, 16586271-165/3205 sayılı ve 24.11.2016 tarih, 16586271-156.01/4539 sayılı yazıları, ilgili kurum görüşlerinin iletildiği yazılar, 15.12.2016 tarih, 11329 sayılı dosya inceleme raporu okundu, koordinatlı sit sınırı paftası, sit sınırlarının aktarıldığı kadastral paftası, tescil fişi, fotoğrafları ve dosyası incelendi, yapılan görüşmeler sonucunda;

Afyonkarahisar İli, İhsaniye İlçesi, Gazlıgöl Beldesi, Belce Mahallesi sınırları içerisinde tespit edilen ve 2863 sayılı Kanun'un 6. Maddesi kapsamında korunması gerekli kültür varlıklarından olan alanın "Kundak Tümülüs II" adıyla I.(Bir) Derece Arkeolojik Sit alanı olarak tesciline, hazırlanan tescil fişi, koordinatlı sit sınırı paftası ve sit sınırlarının aktarıldığı kadastral paftanın uygun olduğuna; söz konusu alanda Kültür Varlıklarını Koruma Yüksek Kurulu'nun Arkeolojik Sitler, Koruma ve Kullanma Koşulları'na ilişkin yürürlükteki İlke Kararı'nın ilgili hükümlerinin geçerli olduğuna ve bu hükümlerin geçiş dönemi koruma esasları ve kullanma koşulları olarak belirlenmesine, alanda yer alan eski tarihli kaçak kazı çukuru konusunda Afyonkarahisar Cumhuriyet Başsavcılığına suç duyurusunda bulunulduğu Afyonkarahisar Valiliğinin (İl Kültür ve Turizm Müdürlüğü) 24.11.2016 tarih, 16586271-156.01/4539 sayılı yazısından anlaşılmakta olup tekrar suç duyurusunda bulunulmasına gerek olmadığına, kaçak kazı çukurunun ilgili adli makamların uygun görüşü alınarak Müze Müdürlüğü denetiminde ilgili idarece kapatılmasına, alanda gerekli güvenlik önlemlerinin artırılmasına ve Kurulumuzdan izinsiz herhangi bir fiziki ve inşai müdahalede bulunulmamasına karar verildi.

İl : Afyonkarahisar
İlçe : İhsaniye
Belde : Gazlıgöl
Mah. : Belce
Ada : 111
Parsel : 7



1/5000



..... I. (BİR) DERECE ARKEOLOJİK SİT SINIRI

KUNDAK TÜMÜLÜS II

**ESKİŞEHİR KÜLTÜR VARLIKLARINI KORUMA BÖLGE KURULUNUN
22.12.2016 TARİH VE 4735 SAYILI KARARI
EKİDİR.**

ASLI GİBİDİR

**Mehmet Süleyman EKŞİ
BÖLGE KURULU MÜDÜRÜ**



Sit sınırları taratımız ca belirlenmiştir.

Mehmet ÇARİPCİN
Arkeolog

Mehmet AKBAŞ
Arkeolog

Aysun AKGÜN
Kadastro Teknisyeni

Yükarı tandır

AFYONKARAHISAR İLİ, İHSANİYE İLÇESİ, GAZLIGÖL BELDİSİ, BELÇE MAHALLESİ
KUNDAK TÜMÜLÜSÜ-I

..... I. (BİR) DERECE ARKEOLOJİK SİT SINIRI

KOORDİNATLAR

Kundak Tümülüsü I
278471 4309303
278476 4309340
278450 4309363
278419 4309372
278381 4309330
278397 4309293
278425 4309275
278704 4308561

Kundak Tümülüsü II
278375 4309050
278386 4309032
278375 4309037
278398 4309040
278399 4309053
278387 4309058

Kundak Tümülüsü III
278426 4308997
278417 4309029
278409 4309001
278406 4309018
278432 4309026
278432 4309009

Kundak Tümülüsü I

İHSANİYE

Kundak Tümülüsü II

Kundak Tümülüsü III

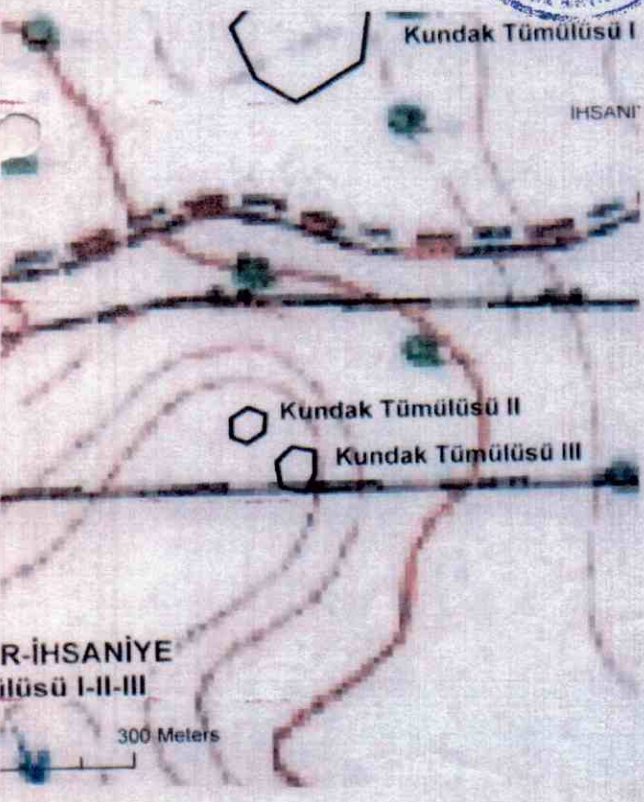

ESKİŞEHİR KÜLTÜR VARLIKLARINI KORUMA BÖLGE KURULUNUN
22.12.2016 TARİH VE 4735 SAYILI KARARI
EKİDİR.



1:5.000

AFYONKARAHISAR-İHSANİYE
Kundak Tümülüsü I-II-III

300m

AVRUPA KONSEYİ	DOĞAL VE KÜLTÜREL VARLIKLARI KORUMA ENVANTERİ D.K.V.K.E.		SİT	ENVANTER No.
TÜRKİYE	KÜLTÜR VARLIKLARI VE MÜZELER GENEL MÜDÜRLÜĞÜ			HARİTA NO:
İLİ: AFYONKARAHİSAR	İLÇE: İHSANIYE	MAHALLE, KÖY GAZLIGÖL BELCE MAH.	PAFTA: ADA: 111 PARSELLER: 7	
ADI: KUNDAK TUMÜLÜS II				
GENEL TANIM: Afyonkarahisar İli, İhsaniye İlçesi, Gazlıgöl Beldesi, Belce Mahallesi'nin 2km güneybatısında Belce Mahallesi - Saadet Köyü asfalt yolunun 2. km sinde solda 150 m kadar içeride yer almaktadır. Yaklaşık olarak 3m yüksekliğinde ve 12m çapındadır. Tepe noktasında eski tarihli kaçak kazı çukuru bulunmaktadır.				
ŞİMDİKİ TEHLİKELER: Kaçak kazılar.				
ŞİMDİKİ DURUMU:				
SİT POTANSİYELİ: Arkeolojik Sit.			KORUMA DERECESESİ: I.(Bir) Derece Arkeolojik Sit.	
ŞİMDİKİ KORUMA: Korumasız			HAZIRLAYANLAR 02.08.2016 Mehmet GARİPCİN Arkeolog Mehmet AKBAŞ Arkeolog	
ÖNERİLEN KORUMA: Yerel Yönetimlerce Korunması.			KONTROL EDEN: 02.08.2016 Mevlüt ÜYÜMEZ Müze Müdürü	
YAYIN DİZİNİ: ESKİŞEHİR KÜLTÜR VARLIKLARINI KORUMA BÖLGE KURULUNUN 22.12.2016 TARİH VE 4735 SAYILI KARARI EKİDİR.			KURUL ONAYI:	
GÖZLEMLER:			REVİZYON:	
HARİTA VE FOTOĞRAFLAR:				
				

AFYONKARAHİSAR İLİ, İHSANİYE İLÇESİ, GAZLIGÖL BELDESİ, BELCE MAHALLESİ
KUNDAK TUMULUS II

I.(BİR) DERECE ARKEOLOJİK SİT ALANINDA KALAN PARSELLERİN LİSTESİ

İLÇE/KÖY	ADA	PARSEL	BEYANLAR HANESİNE YAZILACAK ŞERH
Afyonkarahisar İli-İhsaniye İlçesi-Gazlıgöl Beldesi, Belce Mahallesi	111	7	"Bir Bölümü I.(Bir) Derece Arkeolojik Sit alanında kalmaktadır" "Bir Bölümü I.(Bir) Derece Arkeolojik Sit alanında kalmaktadır"