

T.C.
KÜLTÜR VE TURİZM BAKANLIĞI
ESKİŞEHİR KÜLTÜR VARLIKLARINI KORUMA BÖLGE KURULU

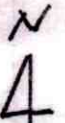
KARAR

Toplantı Tarih ve no: 22.12.2016 - 215
Karar Tarih ve no : 22.12.2016 - 4736

Toplantı Yeri
ESKİŞEHİR

Afyonkarahisar İli, İhsaniye İlçesi, Gazlıgöl Beldesi, Belce Mahallesi sınırları içerisinde tespit edilen öneri Kundak Tümülüs I'nin tesciline esas hazırlanan bilgi ve belgelerin değerlendirilmesi ve kaçak kazı çukurlarının kapatılıp kapatılmayacağı konusunun değerlendirilmesi istemine ilişkin Afyonkarahisar Valiliğinin (İl Kültür ve Turizm Müdürlüğü) 05.08.2016 tarih, 16586271-165/3205 sayılı ve 24.11.2016 tarih, 16586271-156.01/4539 sayılı yazıları, ilgili kurum görüşlerinin iletiildiği yazılar, Enerji ve Tabii Kaynaklar Bakanlığının (Maden İşleri Genel Müdürlüğü) 10.11.2016 tarih, 20913469-101.29.02-E.438045 sayılı yazısı, 15.12.2016 tarih, 11330 sayılı dosya inceleme raporu okundu, koordinatlı sit sınırı paftası, sit sınırlarının aktarıldığı kadastral paftası, tescil fişi, fotoğrafları ve dosyası incelendi, yapılan görüşmeler sonucunda;

Afyonkarahisar İli, İhsaniye İlçesi, Gazlıgöl Beldesi, Belce Mahallesi sınırları içerisinde tespit edilen ve 2863 sayılı Kanun'un 6. Maddesi kapsamında korunması gerekli kültür varlıklarından olan alanın "Kundak Tümülüs I" adıyla I.(Bir) Derece Arkeolojik Sit alanı olarak tesciline, hazırlanan tescil fişi, koordinatlı sit sınırı paftası ve sit sınırlarının aktarıldığı kadastral paftanın uygun olduğuna; söz konusu alanda Kültür Varlıklarını Koruma Yüksek Kurulu'nun Arkeolojik Sitler, Koruma ve Kullanma Koşulları'na ilişkin yürürlükteki İlke Kararı'nın ilgili hükümlerinin geçerli olduğuna ve bu hükümlerin geçiş dönemi koruma esasları ve kullanma koşulları olarak belirlenmesine, alanda yer alan eski tarihli kaçak kazı çukuru konusunda Afyonkarahisar Cumhuriyet Başsavcılığına suç duyurusunda bulunulduğu Afyonkarahisar Valiliğinin (İl Kültür ve Turizm Müdürlüğü) 24.11.2016 tarih, 16586271-156.01/4539 sayılı yazısından anlaşılmakta olup tekrar suç duyurusunda bulunulmasına gerek olmadığına, kaçak kazı çukurunun ilgili adli makamların uygun görüşü alınarak Müze Müdürlüğü denetiminde ilgili idarece kapatılmasına, alanda gerekli güvenlik önlemlerinin artırılmasına ve Kurulumuzdan izinsiz herhangi bir fiziki ve inşai müdahalede bulunulmamasına karar verildi.



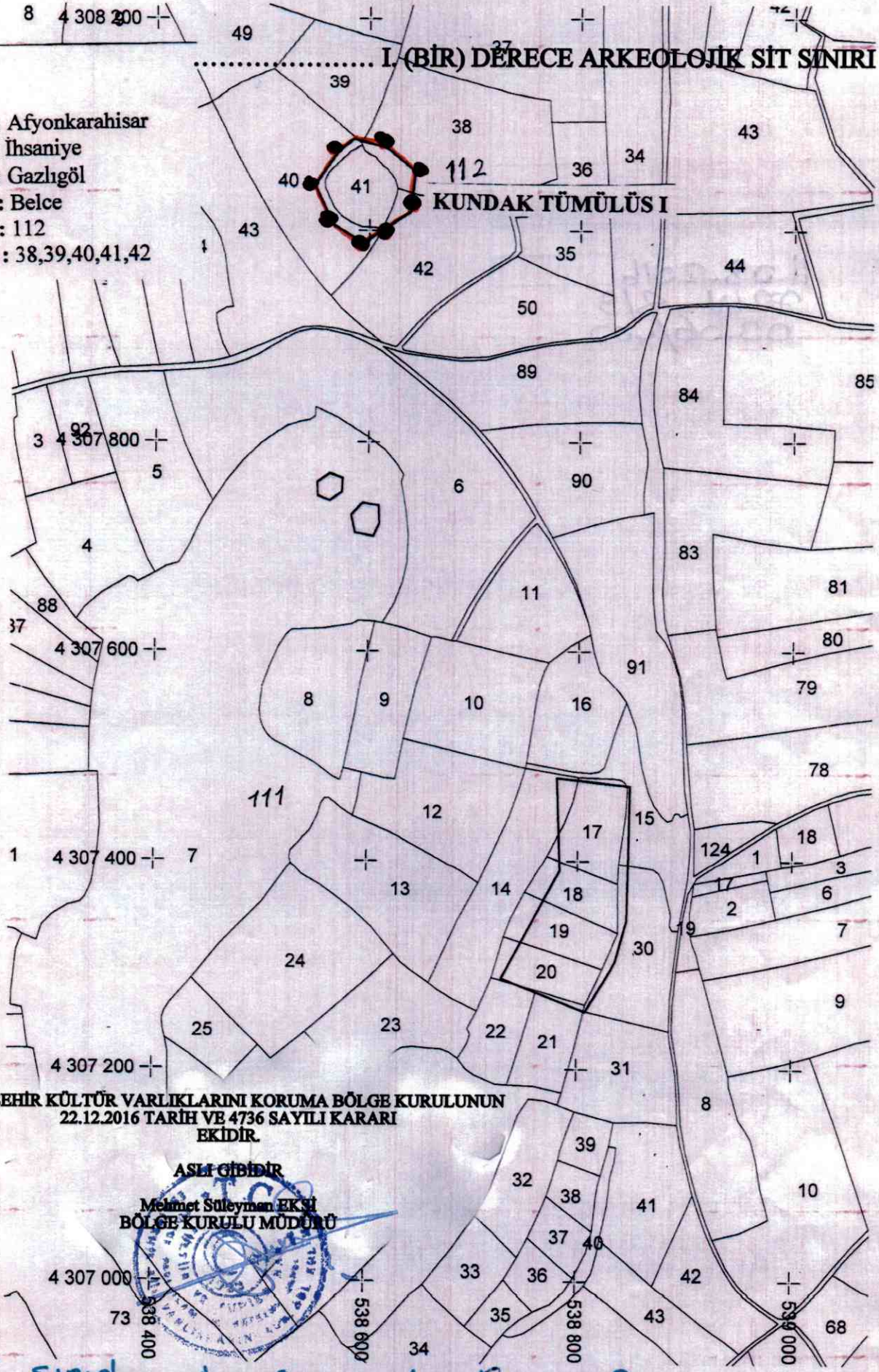
8 4 308 200 +

I. (BİR) DERECE ARKEOLOJİK SİT SINIRI

İl : Afyonkarahisar
İlçe : İhsaniye
Belde : Gazlıgöl
Mah. : Belce
Ada : 112
Parsel : 38,39,40,41,42

KUNDAK TUMULUSU

1/50



ESKİŞEHİR KÜLTÜR VARLIKLARINI KORUMA BÖLGE KURULUNUN
22.12.2016 TARİH VE 4736 SAYILI KARARI
EKİDİR.

ASLI GİBİDİR

Mehmet Süleyman EKŞİ
BÖLGE KURULU MÜDÜRÜ



4 307 000 +

73 538 400

538 800

538 800

538 000

Sit sınırları tarafımızca belirlenmiştir.
Mehmet AKBAŞ
Arkeolog

Aysun AKGÜN
Kadastro Teknisyeni

Yukarıtandır

AFYONKARAHISAR İLİ, İHSANİYE İLÇESİ, GAZLIGÖL BELDESİ, BELCE MAHALLESİ
KUNDAK TÜMÜLÜS-İ

..... I. (BİR) DERECE ARKEOLOJİK SİT SINIRI



Kundak Tümülüsü I

İHSANİYE

Kundak Tümülüsü II

Kundak Tümülüsü III



1:5,000

0 75 150 300 Metre

AFYONKARAHISAR-İHSANİYE

Kundak Tümülüsü I-II-III

KOORDİNATLAR

Kundak Tümülüsü I

278471 4309303

278476 4309340

278450 4309363

278419 4309372

278381 4309330

278397 4309293

278425 4309275

278704 4308561

Kundak Tümülüsü II

278375 4309050

278386 4309032

278375 4309037

278398 4309040

278399 4309053

278387 4309058

Kundak Tümülüsü III

278426 4308997

278417 4309029

278409 4309001

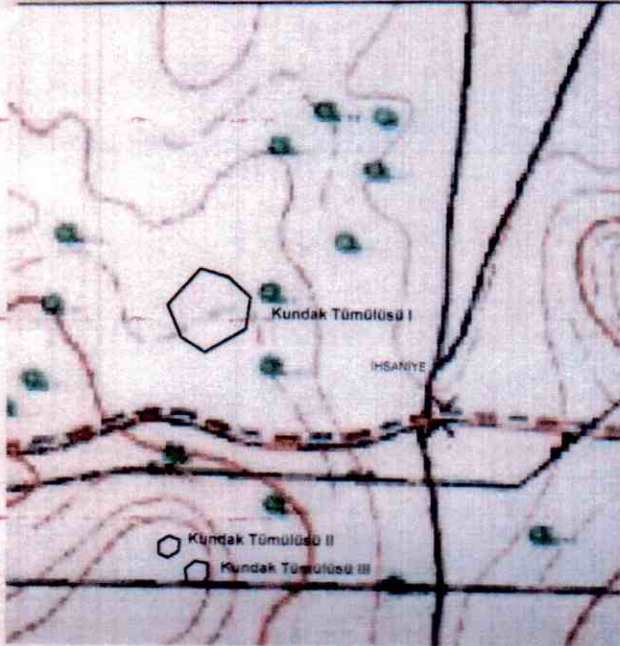

278406 4309018

278432 4309026

278432 4309009

EFKİŞEHİR KÜLTÜR VARLIKLARINI KORUMA BÖLGE KURULUNUN
22.12.2016 TARİH VE 4736 SAYILI KARARI
EKİDİR.



AVRUPA KONSEYİ		DOĞAL VE KÜLTÜREL VARLIKLARI KORUMA ENVANTERİ D.K.V.K.E.		SİT	ENVANTER No.
TÜRKİYE		KÜLTÜR VARLIKLARI VE MÜZELER GENEL MÜDÜRLÜĞÜ			HARİTA NO:
İLİ: AFYONKARAHİSAR	İLÇE: İHSANİYE	MAHALLE, KÖY GAZLIGÖL BELCE MAH.	PAFTA: ADA: 112 PARSELLER: 41,38,39,40,42		
ADI: KUNDAK TÖMÜLÜS I					
GENEL TANIM: Afyonkarahisar İli, İhsaniye İlçesi, Gazlıgöl Beldesi, Belce Mahallesi'nin 2km güneybatısında Belce Mahallesi - Saadet Köyü asfalt yolunun 2. km sinde sağda 100 m kadar içeride yer almaktadır. Yaklaşık olarak 10m yüksekliğinde ve 60m çapındadır. Tepe noktasında eski tarihli kaçak kazı çukuru bulunmaktadır.					
ŞİMDİKİ TEHLİKELER: Tarımsal faaliyetler, kaçak kazılar.					
ŞİMDİKİ DURUMU:					
SİT POTANSİYELİ: Arkeolojik Sit.			KORUMA DERECESESİ: I.(Bir) Derece Arkeolojik Sit.		
ŞİMDİKİ KORUMA: Korumasız			HAZIRLAYANLAR 02.08.2016 Mehmet GARİPCİN Arkeolog Mehmet AKBAŞ Arkeolog		
ÖNERİLEN KORUMA: Yerel Yönetimlerce Korunması.			KONTROL EDEN: 02.08.2016 Mevlüt ÜYÜMEZ Müze Müdürü		
YAYIN DİZİNİ: ESKİŞEHİR KÜLTÜR VARLIKLARINI KORUMA BÖLGE KURULUNUN 22.12.2016 TARİH VE 4736 SAYILI KARARI EKİDİR			KURUL ONAYI:		
GÖZLEMLER:			REVİZYON:		
HARİTA VE FOTOĞRAFLAR:					
					

ASLI GIBİDİR
Mehmet Süleyman EKŞİ
BÖLGE KURULU MÜDÜRÜ

AFYONKARAHİSAR İLİ, İHSANİYE İLÇESİ, GAZLIGÖL BELDESİ, BELCE MAHALLESİ
KUNDAK TÜMÜLÜSİ

I.(BİR) DERECE ARKEOLOJİK SİT ALANINDA KALAN PARSELLERİN LİSTESİ

İLÇE/KÖY	ADA	PARSEL	BEYANLAR HANESİNE YAZILACAK ŞERH
Afyonkarahisar İli-İhsaniye İlçesi-Gazlıgöl Beldesi, Belce Mahallesi	112	38	"Bir Bölümü I.(Bir) Derece Arkeolojik Sit alanında kalmaktadır"
Afyonkarahisar İli-İhsaniye İlçesi-Gazlıgöl Beldesi, Belce Mahallesi	112	39	"Bir Bölümü I.(Bir) Derece Arkeolojik Sit alanında kalmaktadır"
Afyonkarahisar İli-İhsaniye İlçesi-Gazlıgöl Beldesi, Belce Mahallesi	112	40	"Bir Bölümü I.(Bir) Derece Arkeolojik Sit alanında kalmaktadır"
Afyonkarahisar İli-İhsaniye İlçesi-Gazlıgöl Beldesi, Belce Mahallesi	112	42	"Bir Bölümü I.(Bir) Derece Arkeolojik Sit alanında kalmaktadır"
Afyonkarahisar İli-İhsaniye İlçesi-Gazlıgöl Beldesi, Belce Mahallesi	112	41	"Tamamı I.(Bir) Derece Arkeolojik Sit alanında kalmaktadır"