



T.C.

KÜLTÜR VE TURİZM BAKANLIĞI
İZMİR 2 NUMARALI KÜLTÜR VARLIKLARINI
KORUMA BÖLGE KURULU
KARAR

TOPLANTI TARİHİ VE NO : 07.04.2017-331

45.15/48

KARAR TARİHİ VE NO : 07.04.2017-8018

Toplantı Yeri
İZMİR

Manisa ili, Selendi ilçesi, Mıdıklı Mahallesi, Yanveliler Mevkii'nde Koruma Bölge Kurulu Müdürlüğü uzmanlarınca tespit çalışması yapılmış olan alanın (120 ada 8 parsel) tesciline yönelik çalışmalar kapsamında Koruma Bölge Kurulu Müdürlüğüne iletilmiş olan Kurum görüşleri, Müdürlük evrak kaydında 05/04/2017 tarih ve 508 sayı ile kayıtlı rapor okundu, yazı ekleri ve işlem dosyası incelendi. Yapılan görüşmeler sonucunda;

Manisa ili, Selendi ilçesi, Mıdıklı Mahallesi, Yanveliler Mevkii, 120 ada 8 parsel numaralı taşınmazın kararımız eki 1/5000 ölçekli pafta üzerinde gösterildiği şekilde III.(üçüncü) Derece Arkeolojik sit olarak tesciline, kararımız eki sit fişinin uygun olduğuna karar verildi.



T.C.

KÜLTÜR VE TURİZM BAKANLIĞI
İZMİR 2 NUMARALI KÜLTÜR VARLIKLARINI
KORUMA BÖLGE KURULU
KARAR

TOPLANTI TARİHİ VE NO : 07.04.2017-331

45.15/48

KARAR TARİHİ VE NO : 07.04.2017-8019

Toplantı Yeri
İZMİR

Manisa ili, Selendi ilçesi, Mıdıklı Mahallesi, Yanveliler Mevkii'ndeki 120 ada 8 parselde yer alan, İzmir 2 Numaralı Kültür Varlıklarını Koruma Bölge Kurulu'nun 07.04.2017 tarihli ve 8018 sayılı kararı ile tescilli III.(Üçüncü) Derece Arkeolojik Site ilişkin Geçiş Dönemi Koruma Esasları ve Kullanma Koşullarının belirlenmesine dair Kurul Müdürlüğü uzmanlarınca hazırlanan Müdürlük evrak kaydında 05.04.2017 tarih ve 508 sayı ile kayıtlı rapor okundu, işlem dosyası incelendi. Yapılan görüşmeler sonunda;

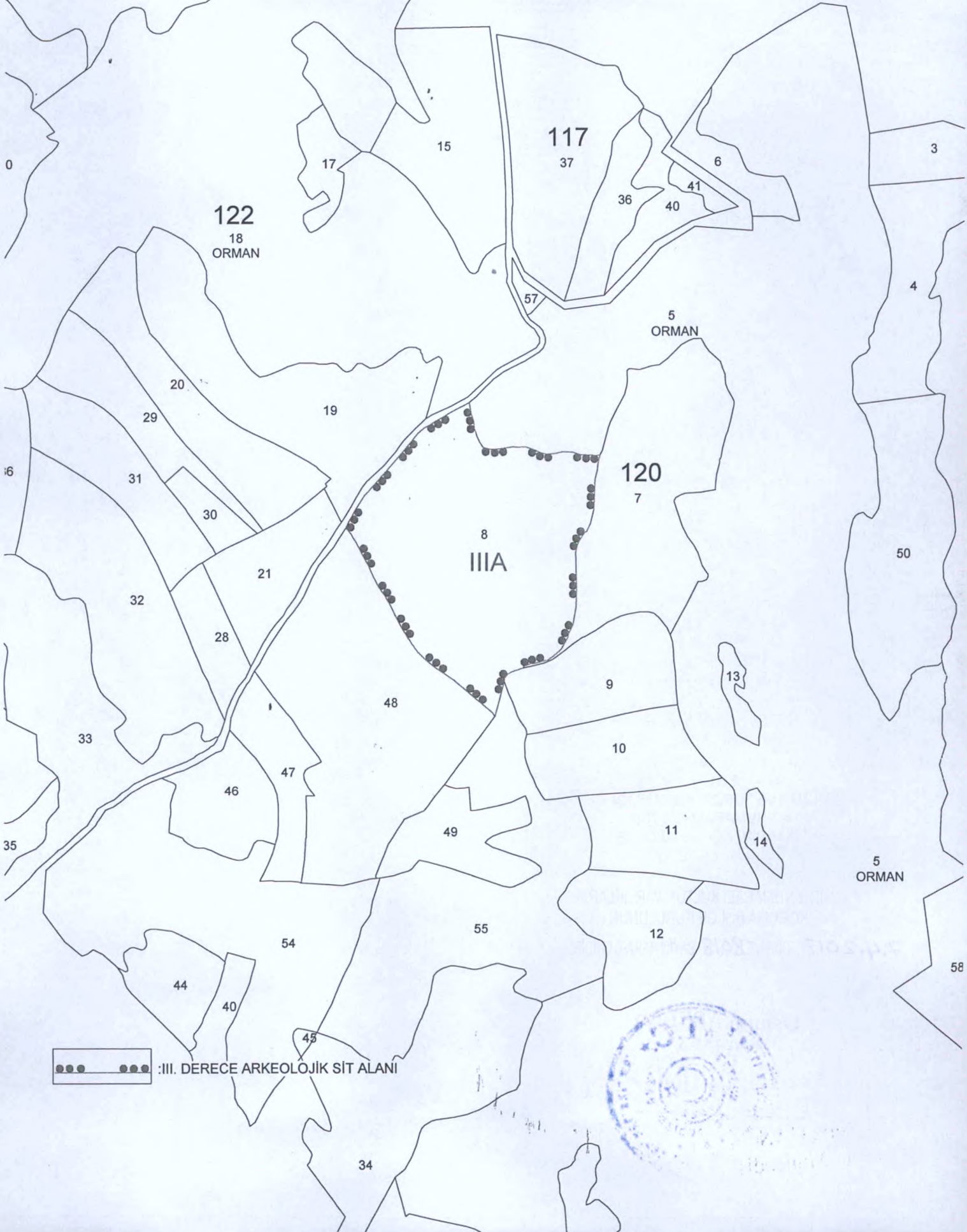
Manisa ili, Selendi ilçesi, Mıdıklı Mahallesi, Yanveliler Mevkii'ndeki 120 ada 8 parselde yer alan, İzmir 2 Numaralı Kültür Varlıklarını Koruma Bölge Kurulu'nun 07.04.2017 tarihli ve 8018 sayılı kararı ile tescilli III.(Üçüncü) Derece Arkeolojik Site ilişkin 2863 sayılı Kanunun 17. Maddesi kapsamında Geçiş Dönemi Koruma Esasları ve Kullanma Koşullarının:




-Üst ölçekli plan kararlarına ve 3194 sayılı imar kanunu mevzuatına, Plansız Alanlar Tip İmar Yönetmeliğine, Toprak Koruma ve Arazi Kullanımı kanununa aykırı olmamak koşuluyla; alana ilişkin fiziki ve inşai müdahale gerektiren her türlü talep, Koruma Bölge Kurulunda değerlendirilir. Koruma Bölge Kurulunca uygun görülmesi halinde; Kültür ve Tabiat Varlıklarını Koruma Yüksek Kurulu'nun 05.11.1999 tarihli ve 658 sayılı ilke kararı kapsamında Müze Müdürlüğüne sondaj kazısı yapılarak sondaj kazısı sonuçları Koruma Bölge Kuruluna iletilir. Sondaj kazıları sonucunda herhangi bir buluntuya rastlanılmaması halinde, uygulama Koruma Bölge Kurulu izni ile gerçekleştirilebilir.

-Taş, toprak, kum vb. alınamaz, kireç, taş, tuğla, mermer, kum, maden vb. ocakları açılmaz, toprak, cüruf, çöp, çöp, sanayi atığı ve benzeri malzeme dökülemez.

-Taşınmaz kültür varlıklarının mahiyetine tesir etmeyecek şekilde Koruma Bölge Kurulundan izin almak koşuluyla birleştirme (tevhit) ve ayırma (ifraz) yapılabilecektir. olarak belirlenmesine; 2863 sayılı Kanunun 17. Maddesi Koruma Amaçlı Uygulama İmar Planlarının ilgili idarelerce hazırlanarak değerlendirilmek üzere Kurulumuza iletilmesi gerektiğine, karar verildi.

MANİSA İLİ, SELENDİ İLÇESİ, MIDIKLI MAHALLESİ
(III.DERECE ARKEOLOJİK SİT ALANI)
(Ölçek:1/5000)



AVRUPA KONSEYİ	DOĞAL VE KÜLTÜREL VARLIKLARI KORUMA ENVANTERİ	D.K.V.K.E.	S İ T	ENVANTER NO :	
TÜRKİYE	KÜLTÜR VARLIKLARI VE MÜZELER GENEL MÜDÜRLÜĞÜ			1/25000 ÖLÇEKLİ TOPOGRAFİK HARİTA NO:	
İLİ : MANİSA	İLÇESİ: SELENDİ	MAHALLE - KÖY VEYA MEVKİİ :	MIDIKLI MAH. YANVELİLER MEVKİİ	PAFTA: -	ADA: -
ADI : III.Derece Arkeolojik Sit				PARSEL: -	
GENEL TANIM	: Mıdıklı Mahalle yerleşiminin kuzey doğusunda, az eğimli, tarla olarak kullanılan taşınmaz üzerinde bulunan arkeolojik alandır.				
ŞİMDİKİ TEHLİKELER	: Kaçak Kazı Faaliyetleri.				
ŞİMDİKİ DURUM	: -				
SİT POTANSİYELİ	: Arkeolojik.		KORUMA DERECESESİ:		
ŞİMDİKİ KORUMA	: Yok.		HAZIRLAYANLAR: .../.../2017		
ÖNERİLEN KORUMA	: III.Derece Arkeolojik Sit		Ö. GÜNDAY KOPARAL Arkeolog : 		
YAYIN DİZİSİ	: -		Y.CAN Harita Mühendisi : 		
			KONTROL EDEN: Osman ARSLAN Müdür V. 		
			KORUMA KURULU KARARLARI:		
GÖZLEMLER	: 120 ada 8 parselde iki ayrı noktada kaçak kazı faaliyeti sonucunda açılmış çukurlara rastlanılmıştır. İlk incelenen, derin olmayan çukur kenarında seramik ve kiremit parçalarına rastlanılmıştır. Diğer çukurun kesitinde ise kazı faaliyeti nedeniyle tahrip olmuş kiremit parçalarına rastlanılmıştır. Yine bu çukura yakın vaziyette bir adet kesme taş görülmüştür. Çok düzgün olmamakla birlikte bir yapıda kullanılmış olabileceği düşünülmüştür. İnceleme öncelikle 120 ada 8 parsel içerisinde sürdürülmüş, parselin genelinde, yüzeyde, seramik parçalarına rastlanılmıştır. Mıdıklı Mahalle yerleşiminin güneyindeki Kavakalanı Mahallesi Yazıyurt Mevkiinde İzmir 2 Numaralı KVTVKK'nun 06.04.1994 tarih ve 3947 sayılı Koruma Bölge Kurulu kararı ile tescilli I.Derece Arkeolojik sit bulunmaktadır.				
HARİTA ve FOTOĞRAFLAR:	REVİZYON: KORUMA KURULU ONAYI:				
