

**T.C.**  
**KÜLTÜR VE TURİZM BAKANLIĞI**  
**ÇANAKKALE KÜLTÜR VARLIKLARINI**  
**KORUMA BÖLGE KURULU**  
**K A R A R**

**Toplantı Tarihi ve No : 18.04.2017 / 178**  
**Karar Tarihi No : 18.04.2017 / 3745**

**17.07.830**  
**Toplantı Yeri**  
**ÇANAKKALE**

Çanakkale İli, Ezine İlçesi, Karagömlek Köyü sınırları içerisinde yer alan, 101 ada, 1 parsel içerisinde kalan, Kurulumuzun 01.03.2017 tarih ve 3584 sayılı kararı ile I. ve III. derece arkeolojik sit alanı olarak tescil işlemleri başlatılan ve karar eki 1/5000 ölçekli haritada sınırları ve koordinatları belirtilen tümülüsün tescilinin değerlendirilmesine ilişkin; Çanakkale Valiliği, Çevre ve Şehircilik İl Müdürlüğü'nün 13.03.2017 tarih ve E.2138, Çanakkale Valiliği, İl Gıda Tarım ve Hayvancılık Müdürlüğü'nün 09.03.2017 tarih ve E.587857, TEİAŞ Genel Müdürlüğü, 2. Bölge Müdürlüğü'nün 17.03.2017 tarih ve E.104700, Ayvacık Orman İşletme Müdürlüğü'nün 22.03.2017 tarih ve E.588830, Yatırım ve İşletmeler Genel Müdürlüğü'nün 31.03.2017 tarih ve E.63704, Enerji ve Tabii Kaynaklar Bakanlığı, Maden İşleri Genel Müdürlüğü'nün 21.03.2017 tarih ve E.409539 sayılı yazıları ve ekleri ile 12.04.2017 tarih ve 280 sayılı uzman raporu okundu, ilgili dosyası ve ekleri incelendi, yapılan görüşmeler sonunda;

Çanakkale İli, Ezine İlçesi, Karagömlek Köyü, 101 ada, 1 parselde yer alan tümülüsün 2863 sayılı Yasa'nın 6. ve 7 maddelerinde belirtilen özellikleri taşıması nedeniyle kararımız eki 1/5000 ölçekli haritada sınırları ve koordinatları gösterildiği şekliyle 1. ve 3. derece arkeolojik sit alanı olarak tescil edilmesine, hazırlanan tescil fişinin uygun olduğuna karar verildi.

**BAŞKAN**  
**A. Coşkun ÖZGÜNEL**  
**(İmza)**

**BAŞKAN YRD.**  
**Ali Osman UYSAL**  
**(İmza)**

**ÜYE**  
**Turan BARLAS**  
**(İmza)**

**ÜYE**  
**H. Ömer KORMAN**  
**(İmza)**

**ÜYE**  
**Ali Emrah ÜNLÜ**  
**(İmza)**

**ÜYE**  
**Oğuz KOÇYİĞİT**  
**(İmza)**

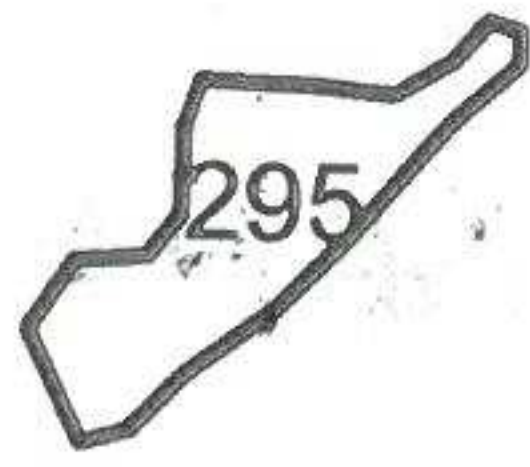
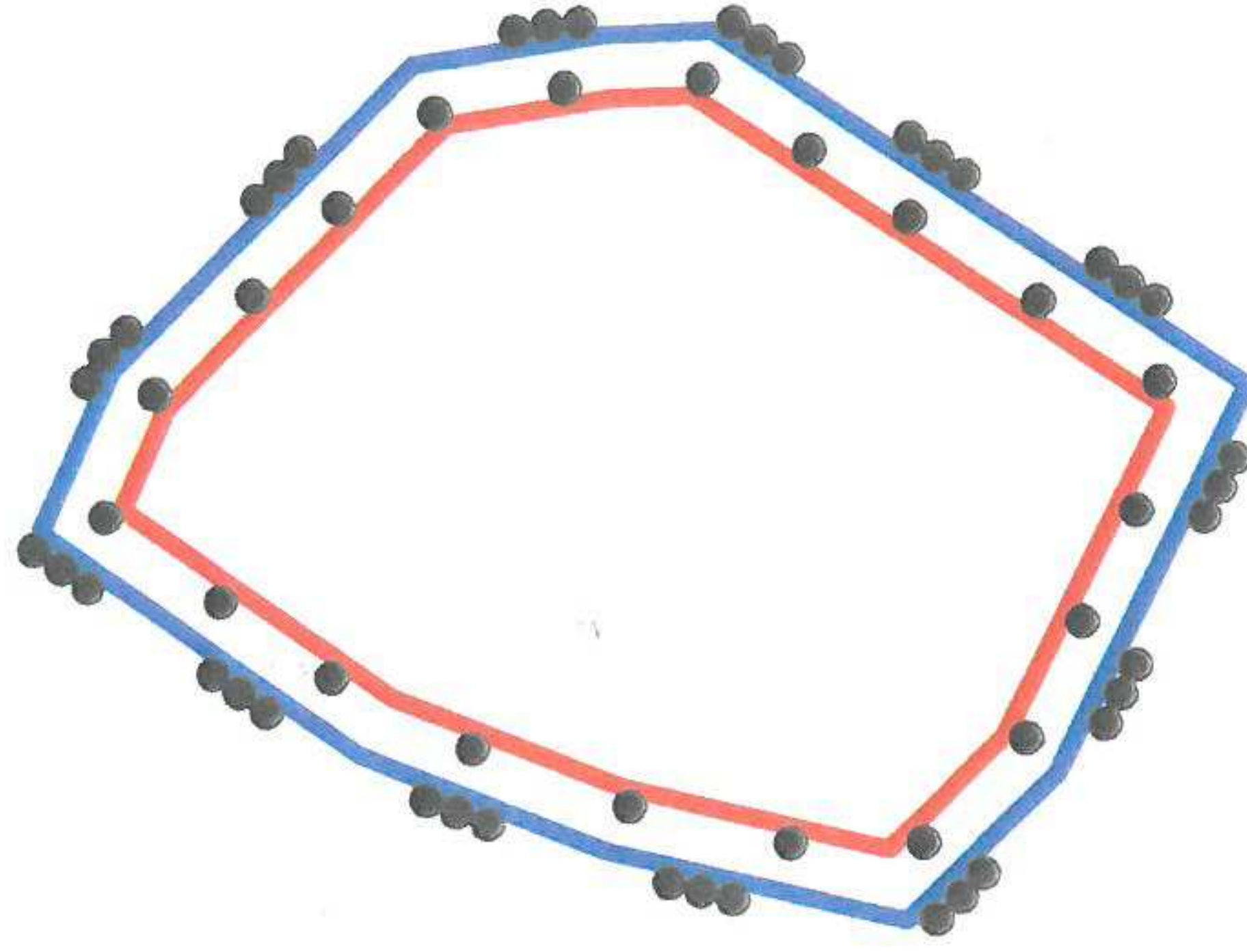
**ÜYE**  
**H. İbrahim KAHRAMAN**  
**(İmza)**

**ÜYE**  
**Çanakkale İl Tems.**  
**Sevil YÜKSEL**  
**(İmza)**

**ÜYE**  
**Çanakkale Müze Md. Tems.**  
**Hasan TAYLAN**  
**(İmza)**



101 Ada  
1



UYGUNDUR  
18.04.2017  
M. Kocayurt  
A. Kocayurt

O. Kocayurt  
H. Kocayurt

*(Handwritten signature)*

H. Kocayurt

I.DERECE ARKEOLOJİK SİT ALANI  
SINIR KOORDİNATLARI  
UTM 3 DERECE, ED-50, DOM:27

NoktaNo	Y	X
1ARKSİT/1	449650.27	4396273.70
1ARKSİT/2	449614.35	4396197.49
1ARKSİT/3	449587.63	4396170.50
1ARKSİT/4	449539.37	4396345.44
1ARKSİT/5	449525.32	4396184.54
1ARKSİT/6	449519.97	4396344.61
1ARKSİT/7	449482.02	4396338.37
1ARKSİT/8	449471.12	4396205.11
1ARKSİT/9	449418.13	4396271.93
1ARKSİT/10	449407.98	4396248.13

III.DERECE ARKEOLOJİK SİT ALANI  
SINIR KOORDİNATLARI  
UTM 3 DERECE, ED-50, DOM:27


NoktaNo	Y	X
3ARKSİT/1	449669.44	4396279.17
3ARKSİT/2	449626.82	4396188.76
3ARKSİT/3	449592.44	4396154.04
3ARKSİT/4	449544.46	4396360.68
3ARKSİT/5	449522.68	4396169.49
3ARKSİT/6	449518.42	4396359.57
3ARKSİT/7	449474.66	4396352.37
3ARKSİT/8	449464.13	4396191.71
3ARKSİT/9	449405.41	4396280.35
3ARKSİT/10	449389.34	4396242.68

GÖSTERİM

 I.DERECE ARKEOLOJİK SİT ALANI SINIRI (öneri)

 III.DERECE ARKEOLOJİK SİT ALANI SINIRI (öneri)

ÖLÇEK : 1 / 5.000



Çanakkale KVKBK'nun 18.04.2017  
Gün : 3745 Sayılı karar ekidir.

TR05 İcadat 1 S

AVRUPA KONSEYİ		DOĞAL VE KÜLTÜREL VARLIKLARI KORUMA ENVANTERİ		D.V.K.E.		S İ T		ENVANTER NO	
T Ü R K İ Y E		KÜLTÜR VARLIKLARI VE MÜZELER GENEL MÜDÜRLÜĞÜ						HARİTA NO	
İLİ : ÇANAKKALE		İLÇESİ : EZİNE		MAHALLE - KÖY VEYA MEVKİİ : KARAGÖMLEK KÖYÜ DEDENİNYANI MEVKİİ		PAFTA :		ADA	PARSEL
ADI : DEDENİNYANI TÜMÜLÜSÜ								101	1
GENEL TANIM: Çanakkale İli, Ezine İlçesi, KaragöMLEK Köyü, halk arasında Dedeninyanı olarak bilinen mevkiide Tümülüs olabilecek küçük bir tepenin bulunduğu, tesviye çalışması ve toprağın sürülmesi sonucunda arazi genelinde çok sayıda seramik parçasının ortaya çıktığı görülmüştür. Seramik parçaları daha çok Roma ve Bizans dönemlerinde mezarlarda kullanılan kiremitlere aittir. Tepeciğın batı yamacında tesviye ve toprağın sürülmesiyle dağılmış, niteliği anlaşılamayan ancak harçlı olduğu görülen doğu-batı doğrultulu bir duvar tespit edilmiştir.									
ŞİMDİKİ TEHLİKELER :		Kaçak kazı							
ŞİMDİKİ DURUM :		Korumasız							
SİT POTANSİYELİ :		I. ve III. Derece Arkeolojik Sit		KORUMA DERECEŚİ		I. Derece Arkeolojik Sit			
ŞİMDİKİ KORUMA :		Yok		HAZIRLAYANLAR		15/02/2017			
ÖNERİLEN KORUMA :		I. Derece Arkeolojik Sit Alanı olarak tescillenerek jandarma ve köy muhtarlığınca kontrolünün sağlanması.		Kemal DEDEOĞLU		Arkeolog			
YAYIN DİZİSİ :		Yok.		Hasan TAYLAN		Arkeolog			
GÖZLEMLER :		Özel ağaçlandırma alanı içerisinde kaldığı için tesviye ve toprağın sürülmesiyle tahribata uğramıştır.		Özdem GÜNERİ		Harita Mühendisi			
				KONTROL EDEN		15/02/2017			
				Sevim TUNÇDEMİR		Müze Müdürü			
				KORUMA KURULU KARARLARI					
				Çanakkale KVKBK'nun		18.04.2017			
				Gün ve		3745 Sayılı karar ekidir.			
				KORUMA KURULU ONAYI		18.04.2017			

HARİTALAR, FOTOĞRAFLAR :

