



T.C.

KÜLTÜR VE TURİZM BAKANLIĞI
İZMİR 2 NUMARALI KÜLTÜR VARLIKLARINI
KORUMA BÖLGE KURULU
KARAR

TOPLANTI TARİHİ VE NO : 07.04.2017-331

45.07/346

KARAR TARİHİ VE NO : 07.04.2017-8039

Toplantı Yeri
İZMİR

Manisa ili, Salihli ilçesi, Eminbey-Kelli Mahalleleri sınırları içerisinde yer alan Koruma Bölge Kurulu Müdürlüğü uzmanlarınca tespit çalışması yapılmış olan alanın tesciline yönelik çalışmalar kapsamında Koruma Bölge Kurulu Müdürlüğüne iletilmiş olan Kurum görüşleri, Kurulumuzun 08.01.2016 tarihli ve 6115 sayılı kararı, Müdürlük evrak kaydında 06.04.2017 tarih ve 516 sayı ile kayıtlı rapor okundu, yazı ekleri ve işlem dosyası incelendi. Yapılan görüşmeler sonucunda;

Manisa ili, Salihli ilçesi, Eminbey-Kelli Mahalleleri sınırları içerisinde yer alan, Kurulumuzun 13.06.2014 tarihli ve 3978 sayılı kararıyla tescilli I.Derece Arkeolojik sitin güneyindeki alanın kararımız eki 1/5000 ölçekli pafta üzerinde gösterildiği şekilde III.(üçüncü) Derece Arkeolojik sit olarak tesciline, kararımız eki sit fişinin uygun olduğuna karar verildi.



T.C.

KÜLTÜR VE TURİZM BAKANLIĞI
İZMİR 2 NUMARALI KÜLTÜR VARLIKLARINI
KORUMA BÖLGE KURULU
KARAR

TOPLANTI TARİHİ VE NO : 07.04.2017-331

45.07/346

KARAR TARİHİ VE NO : 07.04.2017-8040

Toplantı Yeri
İZMİR

Manisa ili, Salihli ilçesi, Eminbey-Kelli Mahalleleri sınırları içerisindeki, İzmir 2 Numaralı Kültür Varlıklarını Koruma Bölge Kurulu'nun 07.04.2017 tarihli ve 8039 sayılı kararı ile tescilli III.(Üçüncü) Derece Arkeolojik Site ilişkin Geçiş Dönemi Koruma Esasları ve Kullanma Koşullarının belirlenmesine dair Kurul Müdürlüğü uzmanlarınca hazırlanan Müdürlük evrak kaydında 06.04.2017 tarih ve 516 sayı ile kayıtlı rapor okundu, işlem dosyası incelendi. Yapılan görüşmeler sonunda;

Manisa ili, Salihli ilçesi, Eminbey-Kelli Mahalleleri sınırları içerisindeki, İzmir 2 Numaralı Kültür Varlıklarını Koruma Bölge Kurulu'nun 07.04.2017 tarihli ve 8039 sayılı kararı ile tescilli III.(Üçüncü) Derece Arkeolojik Site ilişkin 2863 sayılı Kanunun 17. Maddesi kapsamında Geçiş Dönemi Koruma Esasları ve Kullanma Koşullarının:

-Üst ölçekli plan kararlarına ve 3194 sayılı imar kanunu mevzuatına, Plansız Alanlar Tip İmar Yönetmeliğine, Toprak Koruma ve Arazi Kullanımı kanununa aykırı olmamak koşuluyla; alana ilişkin fiziki ve inşai müdahale gerektiren her türlü talep, Koruma Bölge Kurulunda değerlendirilir. Koruma Bölge Kurulunca uygun görülmesi halinde; Kültür ve Tabiat Varlıklarını Koruma Yüksek Kurulu'nun 05.11.1999 tarihli ve 658 sayılı ilke kararı kapsamında Müze Müdürlüğüne sondaj kazısı yapılarak sondaj kazısı sonuçları Koruma Bölge Kuruluna iletilir. Sondaj kazıları sonucunda herhangi bir buluntuya rastlanılmaması halinde, uygulama Koruma Bölge Kurulu izni ile gerçekleştirilebilir.

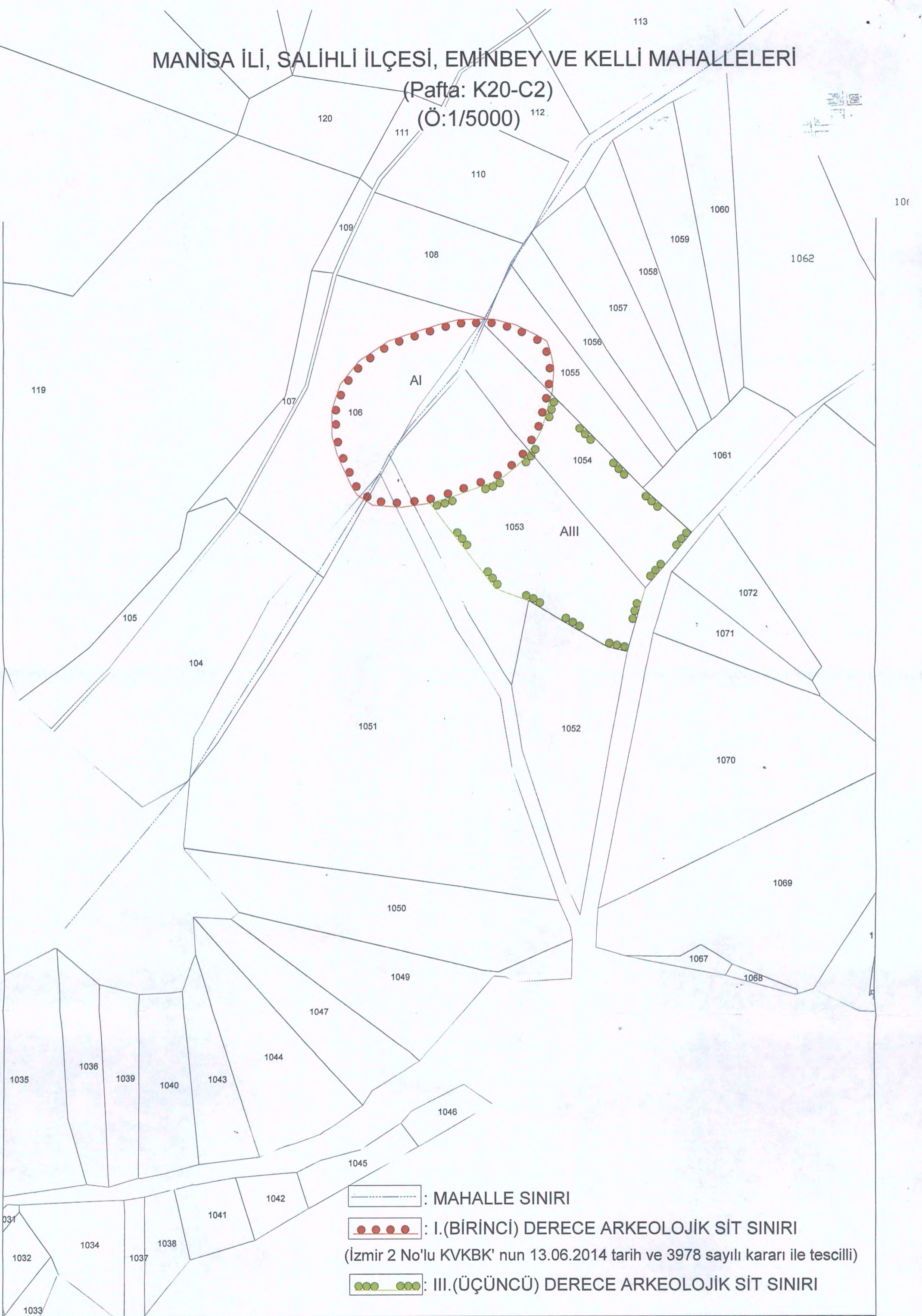
-Taş, toprak, kum vb. alınamaz, kireç, taş, tuğla, mermer, kum, maden vb. ocakları açılmaz, toprak, cüruf, çöp, sanayi atığı ve benzeri malzeme dökülemez.

-Taşınmaz kültür varlıklarının mahiyetine tesir etmeyecek şekilde Koruma Bölge Kurulundan izin almak koşuluyla birleştirme (tevhit) ve ayırma (ifraz) yapılabilecektir. olarak belirlenmesine; 2863 sayılı Kanunun 17. Maddesi Koruma Amaçlı Uygulama İmar Planlarının ilgili idarelerce hazırlanarak değerlendirilmek üzere Kurulumuza iletilmesi gerektiğine, karar verildi.

MANISA İLİ, SALIHLI İLÇESİ, EMİNBEY VE KELLİ MAHALLELERİ

(Pafta: K20-C2)

(Ö:1/5000)





--- : MAHALLE SINIRI

●●●●● : I.(BİRİNCİ) DERECE ARKEOLOJİK SİT SINIRI

(İzmir 2 No'lu KVKBK' nun 13.06.2014 tarih ve 3978 sayılı kararı ile tescilli)

●●●●● : III.(ÜÇÜNCÜ) DERECE ARKEOLOJİK SİT SINIRI

AVRUPA KONSEYİ	DOĞAL VE KÜLTÜREL VARLIKLARI KORUMA ENVANTERİ	D.K.V.K.E.	ENVANTER NO :		
TÜRKİYE	KÜLTÜR VARLIKLARI VE MÜZELER GENEL MÜDÜRLÜĞÜ	S İ T	1/25000 ÖLÇEKLİ TOPOGRAFİK HARİTA NO:		
İLİ : MANİSA	İLÇESİ: SALİHLİ	MAHALLE - KÖY VEYA MEVKİİ :	EMİNBEY-KELLİ MAH.	PAFTA: -	ADA: -
ADI : III.Derece Arkeolojik Sit				PARSEL: -	
GENEL TANIM : Kaya mezarlarından oluşan nekropol alanının güneyinde, ovaya hakim az eğimli bir yamaç üzerinde bulunan arkeolojik alandır.					
ŞİMDİKİ TEHLİKELER : Kaçak Kazı Faaliyetleri.					
ŞİMDİKİ DURUM : -					
SİT POTANSİYELİ : Arkeolojik.			KORUMA DERECEŚİ:		
ŞİMDİKİ KORUMA : Yok.			HAZIRLAYANLAR: .../.../2017		
ÖNERİLEN KORUMA : III.Derece Arkeolojik Sit			Ö. GÜNDAY KOPARAL Arkeolog : İMZA		
			B.G. YILDIRIM Ş.Plancısı : İMZA		
			F.KESKİN Ş.Plancısı : İMZA		
YAYIN DİZİSİ : -			KONTROL EDEN: Osman ARSLAN Müdür V. İMZA		
			KORUMA KURULU KARARLARI:		
GÖZLEMLER : Alanın genelinde seramik parçalarına, nadiren pişmiş toprak tuğla ve çatı kiremidi parçalarına (Roma Dönemi) rastlanılmıştır. Bir noktada (granit ?) yaklaşık 50x25 cm ölçülerinde blok taş parçası olduğu görülmüştür. Alanın kuzeyinde İzmir 2 Numaralı Kültür Varlıklarını Koruma Bölge Kurulu'nun 13/06/2014 tarihli ve 3978 sayılı kararıyla I.Derece Arkeolojik sit olarak tescilli nekropol bulunmaktadır.					
REVİZYON:					
KORUMA KURULU ONAYI:					
HARİTA ve FOTOĞRAFLAR:					
					
<p>(İzmir 2 Nolu KVKBK'nun 13.06.2014 tarih ve 3978 sayılı kararı ile tescilli I.Derece Arkeolojik Sit, kırmızı renk ile, İzmir 2 Nolu KVKBK'nun 07.04.2017 tarih ve 8039 sayılı kararı ile tescilli III.Derece Arkeolojik Sit, yeşil renk ile taralıdır.)</p>					
