

**T.C.**  
**KÜLTÜR VE TURİZM BAKANLIĞI**  
İstanbul I Numaralı Kültür Varlıklarını  
Koruma Bölge Kurulu

**Toplantı Tarihi ve No** : 10.11.2016/225  
**Karar Tarihi ve No** : 10.11.2016/2109

**Toplantı Yeri**  
İSTANBUL

**KARAR**

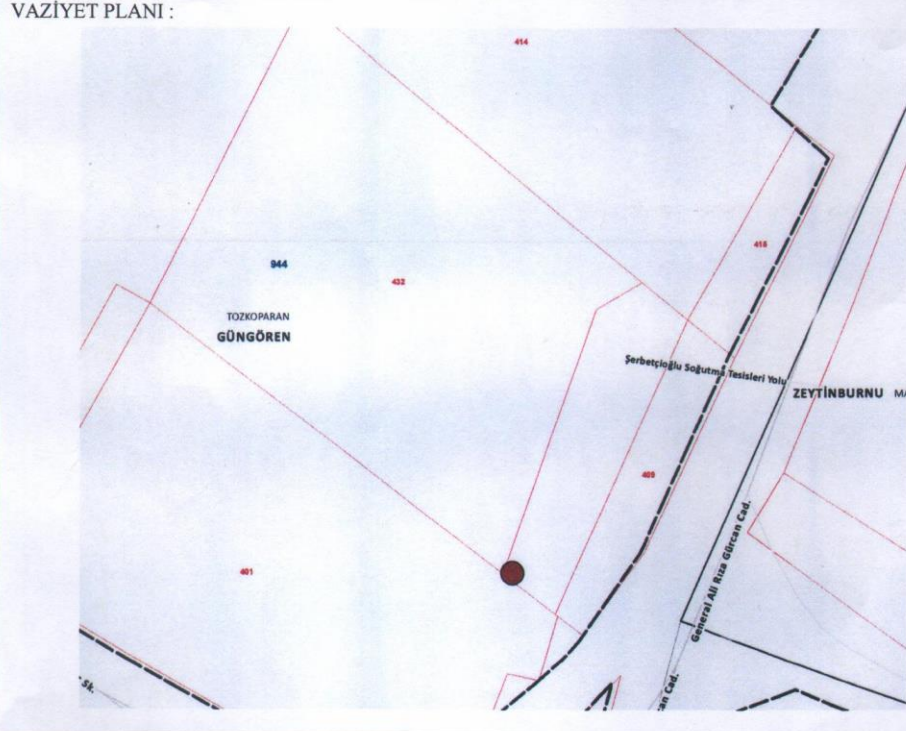
İstanbul İli, Güngören İlçesi, Tozkoparan Mahallesi, 69/1 pafta, 944 ada, 432 parsel ve 409 parsel arasındaki kadastral boşlukta yer alan, 18.02.2005 tasdik tarihli 1/1000 ölçekli Güngören Revizyon İmar Planına göre kısmen KAKS:1.25, Hmax: 9.50 m. irtifalı Ticaret+Hizmet sahasında kalan, herhangi bir sit alanında kalmayan, İstanbul I Numaralı Kültür ve Tabiat Varlıklarını Koruma Kurulunun 22.12.1993 tarih 5176 sayılı kararı ile aynen yerinde korunmasına karar verilen, su terazisine ilişkin koruma grubunun belirlenmesi talep edilen İstanbul Büyükşehir Belediye Başkanlığı Kültür Varlıkları Daire Başkanlığı Kültürel Miras Koruma Müdürlüğünün 09.06.2016 tarih 69178850/542. İBB. 110885 sayılı ve 15.08.2016 tarih 772. İBB. 148941 yazıları, Güngören Belediye Başkanlığı İmar ve Şehircilik Müdürlüğünün 05.08.2016 tarih 5506 sayılı yazısı, hazırlanan uzman raporu okundu, 14 numaralı işlem dosyası incelendi, yapılan görüşmeler sonucunda;

İstanbul İli, Güngören İlçesi, Tozkoparan Mahallesi, 69/1 pafta, 944 ada, 432 parsel ve 409 parsel arasındaki kadastral boşlukta yer alan ve Kurulumuzun 22.12.1993 tarih 5176 sayılı kararı ile yerinde korunmasına karar verilen su terazisininin 2863 sayılı Yasa kapsamında korunması gerekli kültür varlığı olarak tescil edilmesine, koruma grubunun I. grup olarak belirlenmesine, su terazisine ait rölöve, restitüsyon ve restorasyon projelerinin hazırlanarak Kurulumuza iletilmesine karar verildi.

AVRUPA KONSEYİ	DOĞAL VE KÜLTÜREL VARLIKLARI KORUMA ENVANTERİ	D.K.V.K.E.	ANIT	ENVANTER NO: -
TÜRKİYE	KÜLTÜR VARLIKLARI VE MÜZELER GENEL MÜDÜRLÜĞÜ			HARİTA NO:
İLİ : İSTANBUL	İLÇESİ : GÜNGÖREN	MAHALLE KÖY VEYA MEVKİ: TOZKOPARAN	KORUMA DERECESESİ	ANITSAL - - -
CADDE/SOKAK VE KAPI NO: METRO SOKAK	KADASTRO PAFTA: 69/1	ADA: 944	PARSEL: -	SİVİL - - -
ADI: SU TERAZİSİ	YAPTIRAN: -	YAPAN: -	MİMARİ ÇAĞI (USLUP): OSMANLI DÖNEMİ	ÇEVREYE AYKIRI -
	YAPIM TARİHİ: -	KİTABE: -	VAKFIYE:	

**GENEL TANIM:** GÜNGÖREN İLÇESİ, TOZKOPARAN MAHALLESİNDE GÜNÜMÜZ MİMARİ YAPILARININ ARASINDA BULUNAN, KARE PLANLI, KESME TAŞ MALZEMELİ VE TABANDAN YUKARI DOĞRU DARALAN BİR FORMA SAHİP SU TERAZİSİDİR.

KORUMA DURUMU	A	İYİ	TAŞIYICI YAPI	A	DIŞ YAPI	A	ÜST YAPI	A	İÇ YAPI	A	SÜSLEME ELEMANLARI	A	RUTUBET	A	YOK		
	B	ORTA		B		B		B		B		B		B		B	İZİ VAR
	C	FENA		C		C		C		C		C		C		C	ÖNEMLİ



**GÖZLEMLER :** TARİHİ SU TERAZİSİ GÜNÜMÜZ MİMARİ YAPILARININ ARASINDA KALMIŞTIR. BAKIMSIZ DURUMDAKİ YAPININ TABANININ TOPRAK ALTINDA KALDIĞI VE KESME TAŞ MALZEMELERİNDE YER YER BOZULMA VE PARÇA EKİLMELERİNİN OLDUĞU, GENEL OLARAK ATIL BİR DURUMDA OLDUĞU GÖZLENMİŞTİR.


BUGÜNKÜ SAHİBİ: -	BAKIMINDAN SORUMLU OLMASI GEREKEN KURULUŞ: MÜLKİYET SAHİBİ
-------------------	--


YAPILAN ONARIMLAR :

AYRINTILI TANIM :	TEKNİK BİLGİLER	SU	ELEKTRİK	ISITMA	KANALİZASYON
	ORJİNAL KULLANIMI: SU TERAZİSİ				
	BUGÜNKÜ KULLANIMI: KULLANILMIYOR				
	ÖNERİLEN KULLANIMI:				
HAZIRLAYANLAR :					
ERSÜN VAROL ŞEHİR PLANCISI			AHMET GÜREL SANAT TARİHÇİSİ		

YAYIN DİZİNİ :-	EKLER :	KONTROL EDEN:	AHMET LATİFOĞLU MÜDÜR V.	10 / 11 / 2016
	RAPOR			
	FOTOĞRAF		KURUL ONAYI NO: 2109	
	RÖLÖVE PROJESİ		İST. 1 NUMARALI K.V.K. B. KURULU	/ / 20
	RESTORASYON PROJESİ			/ / 20
	HARİTA		REVİZYON :	/ / 20
	KROKİ			
	KİTABE			
	VAKFIYE			
10.11.2016 TARİH 2109 SAYILI KARARI İLE KORUNMASI GEREKLİ TAŞINMAZ KÜLTÜR VARLIĞI OLARAK TESCİL EDİLEREK KORUMA GRUBU I. GRUP OLARAK BELİRLENMİŞTİR.				

*(Handwritten signatures and stamps)*



Am  ~~AY~~ of J. J. J. J.