



T.C.

**KÜLTÜR VE TURİZM BAKANLIĞI**  
**İZMİR 2 NUMARALI KÜLTÜR VARLIKLARINI**  
**KORUMA BÖLGE KURULU**  
**KARAR**

TOPLANTI TARİHİ VE NO : 09.06.2017-343

**45.16/628**

KARAR TARİHİ VE NO : 09.06.2017-8305

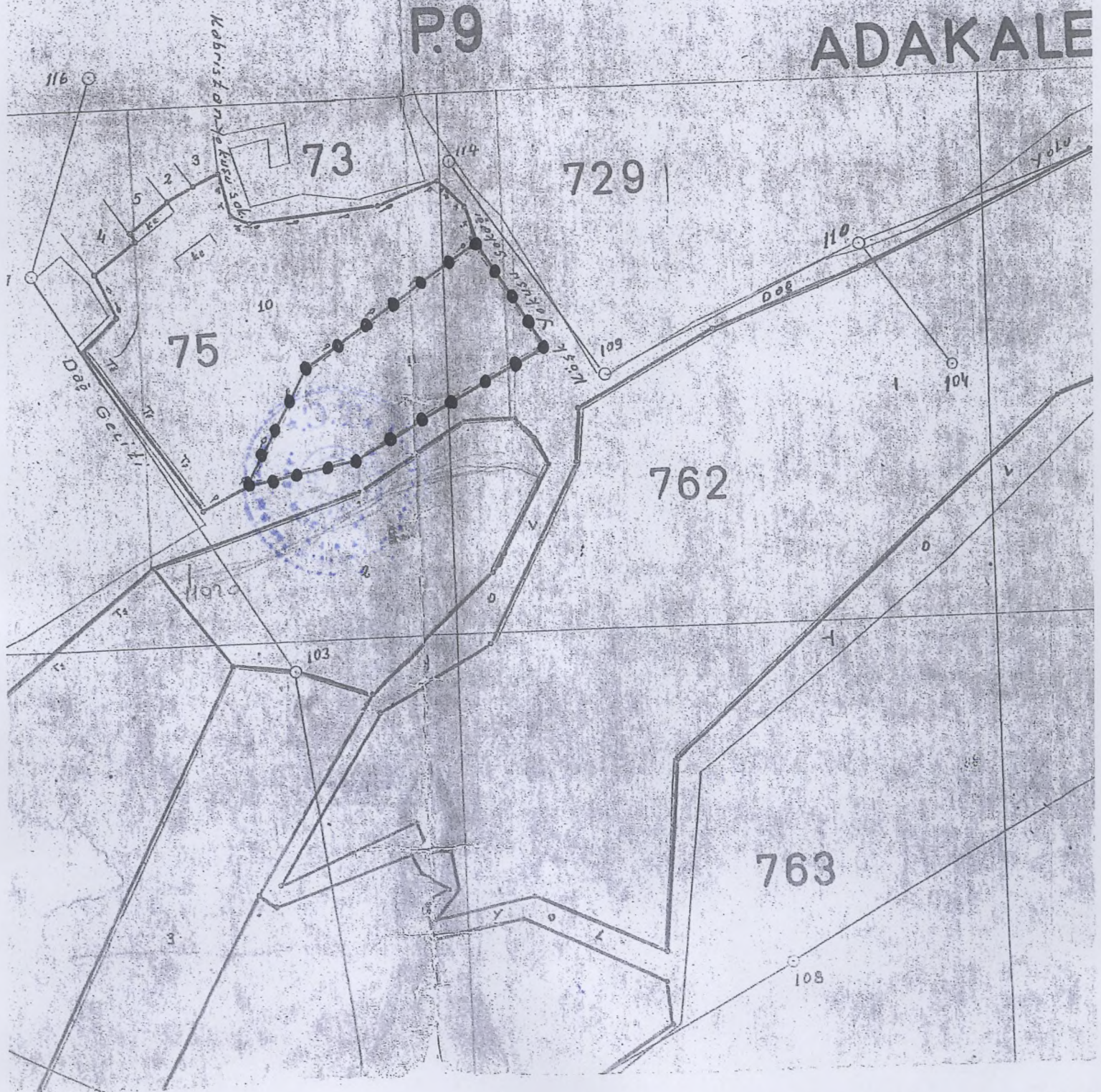
Toplantı Yeri  
İZMİR

Manisa ili, Şehzadeler ilçesi, Adakale mahallesi, Köşk Yokuşu Mevkiinde bulunan, tapunun 75 ada, 11 numaralı parselinde 1,408 m<sup>2</sup> yüzölçümüle Manisa Büyükşehir Belediyesi adına metruk mezarlık vasfıyla kayıtlı taşınmazın korunması gerekli taşınmaz kültür varlığı olarak tesciline ilişkin İzmir 2 Numaralı Kültür Varlıklarını Koruma Bölge Kurulu'nun 25.04.2014 tarihli ve 3779 sayılı kararı doğrultusunda Kurul Müdürlüğü'nün 03.06.2014 tarihli ve 2341 sayılı yazısı kapsamında iletilen Kurum görüşleri ile konuya ilişkin olarak Kurul Müdürlüğü uzmanlarınca hazırlanan 06.06.2017 tarih ve 760 sayı ile Müdürlük evrakına kayıtlı rapor okundu, işlem dosyası incelendi. Yapılan görüşmeler sonucunda;



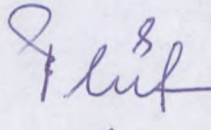

Manisa ili, Şehzadeler ilçesi, Adakale mahallesi, Köşk Yokuşu Mevkiinde bulunan, tapunun 75 ada, 11 numaralı parselinde kayıtlı taşınmazdaki Osmanlı Dönemine ait metruk Mezarlığın 2863 sayılı Kanun kapsamında korunması gerekli taşınmaz kültür varlığı olarak tesciline, 11 numaralı parselin tescilli Mezarlığın korunma alanı olarak belirlenmesine, kararımız eki tescil fişinin uygun olduğuna, alanda bulunan mezar taşlarına yönelik envanter çalışmasının ilgili İdaresince yapılmasına, sonuçlarından Kurul Müdürlüğüne bilgi verilmesine,

İzmir 2 Numaralı Kültür ve Tabiat Varlıklarını Koruma Kurulu'nun 15.07.1998 tarihli ve 7917 sayılı kararı ile belirlenen Ulucami ve Niobe Çevresindeki Tescilli Anıtsal Yapıların Koruma Alanında kalan 75 ada, 11 numaralı parsel, İzmir 2 Numaralı Kültür ve Tabiat Varlıklarını Koruma Bölge Kurulu'nun 13.04.2005 tarihli ve 703 sayılı kararı ile uygun bulunan 1/1000 ölçekli koruma amaçlı imar planında "Park" olarak kullanım kararı getirilmiş olması nedeniyle, gerekli plan tadilatının ilgili Belediyesince yapılarak Kurulumuza iletilmesine, karar verildi.

MANİSA İLİ, ŞEHZADELER İLÇESİ,  
ADAKALE MAHALLESİ, KÖŞK YOKUŞU MEVKİİ



●●●●● Korunması Gerekli Taşınmaz Kültür Varlığı (Mezarlık) Korunma Alan Sınırı

AVRUPA KONSEYİ	Doğal Ve Kültürel Varlıkları Koruma Envanteri D.K.C.K.E		KÜLTÜR VARLIĞI	Envanter No: 45.16/628					
TÜRKİYE	Kültür Varlıkları ve Müzeler Genel Müdürlüğü			Harita No:					
İli: MANİSA	İlçesi: ŞEHZADELER	Mahalle-Köy: ADAKALE MAHALLESİ KÖŞK YOKUŞU MEVKİLİ		KORUMA DERECESESİ	1.Grup Yapı				
SOKAK : -		Pafta : -	Ada : 75		Parsel : 11	2.Grup Yapı			
Adı: Metruk Mezarlık	Yaptıran: -	Yapan: -	Mimari Çağı: Osmanlı						
	Yapım Tarihi: -	Kitabe: -	Vakfiye:-						
Genel Tanım: Dağ Yolu Sokağı ile Köşk Yokuşu Sokağının birleştiği köşede yer almaktadır. Asfalt yolun kuzey bitişiğinde, yol kotu altında kalan ve güneyden kuzey yönünde doğru azalan eğimli arazi yapısına sahip taşınmazdır.									
Koruma Durumu	A İyi B Orta C Fena	Taşıyıcı	A Dış Yapı B C	A Üst Yapı B C	A İç Yapı B C	A Süsleme Elemanları B C	A Rutubet B C	A Yok B İzi Var C Önemli	
Vaziyet planı				Fotoğraf					
									
Gözlemler: Metruk durumdadır.									
Bugünkü Sahibi:	Manisa Büyükşehir Belediyesi			Bakımından sorumlu olması gereken kuruluş:					
Yapılan Onarımlar: -									
Ayrıntılı Tanım: Yüzeyle dağınık şekilde çok az sayıda tarihi mezar taşı göze çarpmaktadır. İn-situ olan ve olmayan bu mezar taşlarının bazıları yazıtlı olup, baş ve ayak taşlarıdır. Düz kayrak, üçgen formulu bir mezar taşının yanı sıra, şahidesinin üst kısmı kırık olan palmet motifli başka bir mezar taşı tespit edilmiştir. Bu palmet motifli bayan mezar baş taşı Hicri 1211 (?) veya 1311 (?) (Miladi 1797 veya 1894) yılına aittir. Hicri 1330 (Miladi 1915) tarihli bir mezar taşı, alanın kullanımına yönelik yaklaşık bir fikir vermektedir. Parseldeki 2 adet mezar taşında 7 sıra şeklinde yazıt bulunmaktadır. Bir mezar taşının Osmanlıca yazıtının ise silinip üzerine günümüz alfabesi ile yazılmış olduğu görülmektedir.			Teknik bilgiler:			Su	Elektrik	Isıtma	Kanalizasyon
			Orijinal Kullanımı: Mezarlık						
			Bugünkü Kullanımı: Boş parsel						
			Önerilen Kullanımı: -						
			Hazırlayanlar: 05.06.2017						
			Elif BAŞCI Arkeolog						
			Halil UYAR Şehir Plancısı						
			Kontrol Eden: Osman ARSLAN						
			Kurul Onayı No :						
			(İzmir 2 Numaralı Kültür Varlıklarını Koruma Bölge Kurulu'nun 25.04.2014 tarihli ve 3779 sayılı kararı doğrultusunda hazırlanmıştır.)						
Ekler:			Rapor:			X			
Fotoğraf:			Rölöve Proje:			X			
Restorasyon Projesi:			Halihazır Harita:			X			
Kadastral durum:			Kroki:			X			
Revizyon:			Kitabe:						
Kurul Kararları:			Vakfiye						



T.C.  
KÜLTÜR VE TURİZM BAKANLIĞI  
İZMİR 2 NUMARALI KÜLTÜR  
VARLIKLARINI KORUMA BÖLGE  
KURULU MÜDÜRLÜĞÜ

İZMİR 2 NUMARALI KÜLTÜR VARLIKLARININ  
KORUMA BÖLGE KURULUNUN  
09.06.2017 TARIHİNDE ALINAN VE 8305 SAYILI KARARI EKİDİR.

ASLI GİBİDİR



Osman ARSLAN  
Müdür V.