

T.C.
KÜLTÜR VE TURİZM BAKANLIĞI
İstanbul I Numaralı Kültür Varlıklarını
Koruma Bölge Kurulu

Toplantı Tarihi ve No :15.06.2017/254
Karar Tarihi ve No :15.06.2017/2538

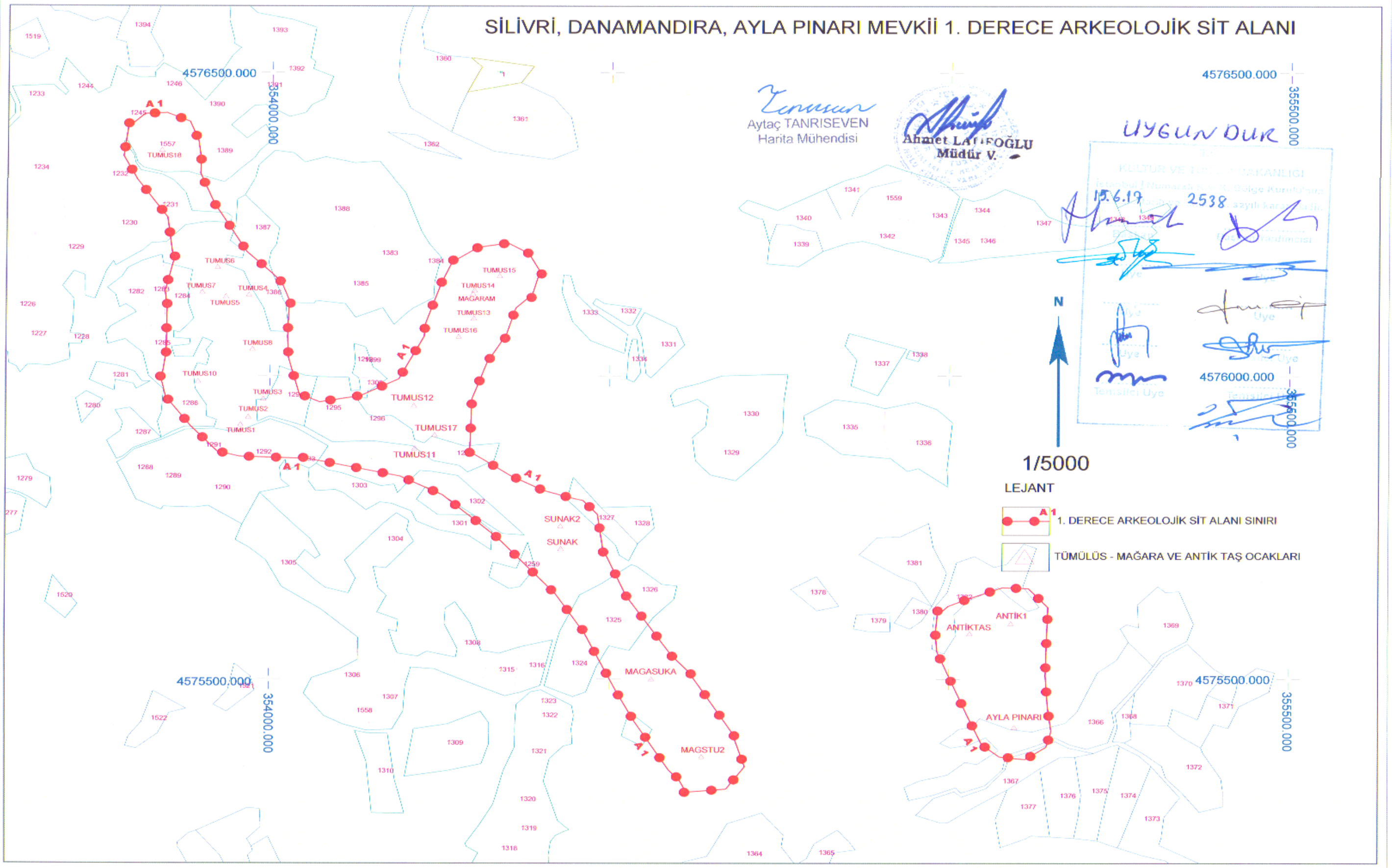
Toplantı Yeri
İSTANBUL

KARAR

İstanbul İli, Silivri İlçesi, Danamandıra Mahallesinde yer alan, İstanbul 1 Numaralı Kültür ve Tabiat Varlıklarını Koruma Bölge Kurulunun 20.05.2010 tarihli ve 1191 sayılı kararı ile orman alanında yer alan tümölüsler karar eki paftada sınırları belirlendiği şekilde 1. Derece Arkeolojik Sit Alanı olarak tescil edilen, koruma alanı karar eki paftadaki şekli ile belirlenen, aynı paftada belirtilen Aylapınarı Mağarası ve antik taş ocakları 1.Derece Arkeolojik Sit Alanı olarak belirlenen, koruma alanı ekli paftadaki şekli ile tespit edilen 1. Derece Arkeolojik Sit Alanlarına ilişkin; Bakanlığımız TUES (Tescilli Taşınmaz Ulusal Envanter Sistemi) projesi kapsamında sit sınırlarının sayısallaştırılması ve gerekli ise güncellenmesi çalışmalarının yapılması planlandığı belirtilen 20.01.2016 tarihli ve 86 sayılı Müdürlük yazısı, Silivri Belediye Başkanlığı, Plan ve Proje Müdürlüğünün 03.02.2016 tarihli 297107 sayılı yazısı, hazırlanan uzman raporu okundu, 34.31.682 numaralı işlem dosyası incelendi, yapılan görüşmeler sonucunda;

İstanbul İli, Silivri İlçesi, Danamandıra Mahallesi, Ayla Pınarı mevkiinde yer alan I. Derece Arkeolojik Sit Alanı sınırlarına ilişkin sayısallaştırma ve güncelleme çalışmasının karar eki paftadaki şekli ve hazırlanan koordinat özet çizelgeleri ile birlikte 2863 sayılı Yasa kapsamında uygun olduğuna, sit fişinin karar ekindeki şekli ile revize edilmesine karar verildi.

SİLİVRİ, DANAMANDIRA, AYLA PINARI MEVKİİ 1. DERECE ARKEOLOJİK SİT ALANI



| Nokta No | (UTM)Universal Y | Trans X | ED50 (European Datum X | Datum | (UTM)Universal Y2 | Trans X2 | ED50 (European Datum X2 | Datum |
|-------------|---------------------|------------|---------------------------|-------|----------------------|-------------|----------------------------|-------|
| ANTIK1 | 355091.550 | | 4575591.245 | | 606358.543 | | 4574924.970 | |
| ANTIKTAS | 355030.898 | | 4575574.320 | | 606298.519 | | 4574905.962 | |
| AYLA PINARI | 355096.637 | | 4575419.877 | | 606369.548 | | 4574753.901 | |
| MAGARAM | 354297.418 | | 4576134.281 | | 605546.218 | | 4575440.176 | |
| MAGSTU2 | 354636.460 | | 4575371.717 | | 605911.365 | | 4574689.876 | |
| MAGASUKA | 354562.787 | | 4575499.405 | | 605833.333 | | 4574814.926 | |
| SUNAK | 354429.059 | | 4575714.264 | | 605692.277 | | 4575025.010 | |
| SUNAK2 | 354428.338 | | 4575751.330 | | 605690.276 | | 4575062.025 | |
| TUMUS1 | 353956.593 | | 4575918.812 | | 605213.085 | | 4575213.085 | |
| TUMUS2 | 353968.043 | | 4575931.430 | | 605224.090 | | 4575226.090 | |
| TUMUS3 | 353990.113 | | 4575961.703 | | 605245.098 | | 4575257.103 | |
| TUMUS4 | 353967.993 | | 4576132.659 | | 605217.087 | | 4575427.171 | |
| TUMUS5 | 353933.857 | | 4576129.834 | | 605183.073 | | 4575423.169 | |
| TUMUS6 | 353921.518 | | 4576178.315 | | 605169.068 | | 4575471.188 | |
| TUMUS7 | 353899.067 | | 4576137.045 | | 605148.059 | | 4575429.172 | |
| TUMUS8 | 353973.914 | | 4576043.354 | | 605226.090 | | 4575338.135 | |
| TUMUS10 | 353893.984 | | 4575990.055 | | 605148.059 | | 4575282.113 | |
| TUMUS11 | 354213.537 | | 4575879.893 | | 605471.188 | | 4575183.073 | |
| TUMUS12 | 354211.958 | | 4575950.027 | | 605467.187 | | 4575253.101 | |
| TUMUS13 | 354299.036 | | 4576094.181 | | 605549.220 | | 4575400.160 | |
| TUMUS14 | 354299.626 | | 4576140.211 | | 605548.219 | | 4575446.178 | |
| TUMUS15 | 354336.488 | | 4576163.965 | | 605584.234 | | 4575471.188 | |
| TUMUS16 | 354276.965 | | 4576063.909 | | 605528.211 | | 4575369.148 | |
| TUMUS17 | 354242.331 | | 4575901.923 | | 605499.200 | | 4575206.082 | |
| TUMUS18 | 353838.094 | | 4576371.413 | | 605079.032 | | 4575661.264 | |

PROJEKSİYON : UTM - 3 DERECE
DATUM : ED - 50
DİLİM NO : 30


PROJEKSİYON : UTM - 3 DERECE
DATUM : ED - 50
DİLİM NO : 27



Aytaç TANRISEVEN
Harita Mühendisi



Ahmet LATİFOĞLU
Müdür V.


UYGUN DÜR


KÜLTÜR VE TURİZM BAKANLIĞI
İstanbul İl Numaralı ve İl Döngü Komisyonu
15.6.19 tarih ve 2538 sayılı kararınca
Bölge Komisyonu Üyesi Yardımcısı


Üye


Üye


Üye


Temsilci Üye


Temsilci Üye

1. DERECE ARKEOLOJİK SİT ALANI SINIRI KOORDİNAT ÖZET ÇİZELGESİ

| Nokta No | Y | X |
|----------|------------|-------------|
| NN_1 | 355112.840 | 4575368.177 |
| NN_2 | 355094.909 | 4575369.901 |
| NN_3 | 355084.723 | 4575371.135 |
| NN_4 | 355074.537 | 4575372.368 |
| NN_5 | 355048.613 | 4575392.646 |
| NN_6 | 355026.495 | 4575442.003 |
| NN_7 | 355004.897 | 4575493.657 |
| NN_8 | 354983.300 | 4575545.310 |
| NN_9 | 354980.921 | 4575576.048 |
| NN_10 | 354983.440 | 4575605.712 |
| NN_11 | 354999.549 | 4575620.743 |
| NN_12 | 355014.130 | 4575626.816 |
| NN_13 | 355028.710 | 4575632.888 |
| NN_14 | 355053.870 | 4575642.004 |
| NN_15 | 355079.030 | 4575651.121 |
| NN_16 | 355117.468 | 4575649.792 |
| NN_17 | 355146.592 | 4575618.582 |
| NN_18 | 355144.843 | 4575567.979 |
| NN_19 | 355143.757 | 4575536.596 |
| NN_20 | 355142.672 | 4575505.212 |
| NN_21 | 355144.239 | 4575480.070 |
| NN_22 | 355145.805 | 4575454.928 |
| NN_23 | 355148.521 | 4575434.861 |
| NN_24 | 355151.237 | 4575414.794 |
| NN_25 | 355147.543 | 4575401.639 |
| NN_26 | 355143.848 | 4575388.483 |
| NN_27 | 355128.344 | 4575378.330 |
| NN_28 | 354672.413 | 4575319.277 |
| NN_29 | 354614.343 | 4575314.159 |
| NN_30 | 354604.224 | 4575333.488 |
| NN_31 | 354588.031 | 4575350.841 |
| NN_32 | 354562.792 | 4575390.856 |
| NN_33 | 354537.553 | 4575430.870 |
| NN_34 | 354511.074 | 4575479.990 |
| NN_35 | 354487.569 | 4575528.354 |
| NN_36 | 354464.063 | 4575576.719 |
| NN_37 | 354442.858 | 4575608.598 |
| NN_38 | 354421.653 | 4575640.478 |
| NN_39 | 354401.766 | 4575661.789 |
| NN_40 | 354381.879 | 4575683.101 |
| NN_41 | 354335.205 | 4575733.118 |
| NN_42 | 354254.728 | 4575803.665 |
| NN_43 | 354223.615 | 4575819.096 |
| NN_44 | 354192.501 | 4575834.527 |
| NN_45 | 354120.261 | 4575849.939 |
| NN_46 | 354056.251 | 4575863.596 |
| NN_47 | 353954.845 | 4575867.102 |
| NN_48 | 353922.043 | 4575875.608 |
| NN_49 | 353883.645 | 4575916.757 |
| NN_50 | 353846.680 | 4575965.373 |
| NN_51 | 353843.635 | 4575979.222 |
| NN_52 | 353840.590 | 4575993.071 |
| NN_53 | 353847.335 | 4576038.649 |
| NN_54 | 353848.201 | 4576113.268 |
| NN_55 | 353846.578 | 4576126.746 |
| NN_56 | 353844.954 | 4576140.224 |
| NN_57 | 353857.087 | 4576189.421 |
| NN_58 | 353847.821 | 4576260.932 |
| NN_59 | 353802.124 | 4576325.647 |

| Nokta No | Y | X |
|----------|------------|-------------|
| NN_60 | 353782.762 | 4576362.219 |
| NN_61 | 353789.195 | 4576409.640 |
| NN_62 | 353813.228 | 4576432.067 |
| NN_63 | 353845.270 | 4576433.356 |
| NN_64 | 353878.612 | 4576419.234 |
| NN_65 | 353891.581 | 4576386.648 |
| NN_66 | 353893.441 | 4576372.032 |
| NN_67 | 353895.301 | 4576357.416 |
| NN_68 | 353894.477 | 4576333.574 |
| NN_69 | 353916.586 | 4576282.633 |
| NN_70 | 353940.412 | 4576243.470 |
| NN_71 | 353964.239 | 4576204.306 |
| NN_72 | 354001.978 | 4576169.341 |
| NN_73 | 354016.792 | 4576153.467 |
| NN_74 | 354027.821 | 4576123.975 |
| NN_75 | 354025.761 | 4576084.415 |
| NN_76 | 354027.233 | 4576029.689 |
| NN_77 | 354043.096 | 4575970.243 |
| NN_78 | 354073.491 | 4575957.013 |
| NN_79 | 354133.111 | 4575967.130 |
| NN_80 | 354189.988 | 4575994.948 |
| NN_81 | 354226.988 | 4576065.638 |
| NN_82 | 354227.603 | 4576083.405 |
| NN_83 | 354251.142 | 4576153.232 |
| NN_84 | 354266.677 | 4576187.689 |
| NN_85 | 354304.383 | 4576211.757 |
| NN_86 | 354326.492 | 4576215.221 |
| NN_87 | 354348.602 | 4576218.685 |
| NN_88 | 354379.477 | 4576201.718 |
| NN_89 | 354396.054 | 4576172.389 |
| NN_90 | 354385.272 | 4576134.534 |
| NN_91 | 354360.802 | 4576111.700 |
| NN_92 | 354347.119 | 4576068.194 |
| NN_93 | 354318.789 | 4576021.812 |
| NN_94 | 354296.774 | 4575962.357 |
| NN_95 | 354295.232 | 4575917.755 |
| NN_96 | 354293.759 | 4575875.180 |
| NN_97 | 354353.440 | 4575835.801 |
| NN_98 | 354402.282 | 4575811.313 |
| NN_99 | 354442.662 | 4575799.241 |
| NN_100 | 354461.482 | 4575794.588 |
| NN_101 | 354482.625 | 4575771.930 |
| NN_102 | 354490.611 | 4575715.584 |
| NN_103 | 354525.498 | 4575637.776 |
| NN_104 | 354559.049 | 4575588.664 |
| NN_105 | 354592.600 | 4575539.552 |
| NN_106 | 354604.949 | 4575526.318 |
| NN_107 | 354617.299 | 4575513.084 |
| NN_108 | 354681.240 | 4575412.270 |
| NN_109 | 354699.645 | 4575356.216 |

PROJEKSİYON : UTM - 3 DERECE
 DATUM : ED - 50
 DİLİM NO : 30

Uygundur

KÜLTÜR VE TURİZM BAKANLIĞI

İstanbul Numaralı 2538 Bölge Kurulu'nun

15.6.17 tarih ve 2538 sayılı kararıyla

15.6.17 tarih ve 2538 sayılı kararıyla

15.6.17 tarih ve 2538 sayılı kararıyla

15.6.17 tarih ve 2538 sayılı kararıyla

15.6.17 tarih ve 2538 sayılı kararıyla

15.6.17 tarih ve 2538 sayılı kararıyla

15.6.17 tarih ve 2538 sayılı kararıyla

15.6.17 tarih ve 2538 sayılı kararıyla

15.6.17 tarih ve 2538 sayılı kararıyla

15.6.17 tarih ve 2538 sayılı kararıyla

15.6.17 tarih ve 2538 sayılı kararıyla

15.6.17 tarih ve 2538 sayılı kararıyla

15.6.17 tarih ve 2538 sayılı kararıyla

15.6.17 tarih ve 2538 sayılı kararıyla

15.6.17 tarih ve 2538 sayılı kararıyla

15.6.17 tarih ve 2538 sayılı kararıyla

15.6.17 tarih ve 2538 sayılı kararıyla

15.6.17 tarih ve 2538 sayılı kararıyla

15.6.17 tarih ve 2538 sayılı kararıyla

15.6.17 tarih ve 2538 sayılı kararıyla

15.6.17 tarih ve 2538 sayılı kararıyla

15.6.17 tarih ve 2538 sayılı kararıyla

15.6.17 tarih ve 2538 sayılı kararıyla

15.6.17 tarih ve 2538 sayılı kararıyla

15.6.17 tarih ve 2538 sayılı kararıyla

15.6.17 tarih ve 2538 sayılı kararıyla

15.6.17 tarih ve 2538 sayılı kararıyla

15.6.17 tarih ve 2538 sayılı kararıyla

15.6.17 tarih ve 2538 sayılı kararıyla

Aytaç TANRISEVEN
 Harita Mühendisi

Ahmet LATİFOĞLU
 Müdür V.

Temsilci Üye

Temsilci Üye

| | | | |
|--|---|--|--------------------------------|
| AVRUPA KONSEYİ | DOĞAL VE KÜLTÜREL VARLIKLARI KORUMA ENVANTERİ (D.K.V.K.E) | SİT | ENVANTER NO: |
| TÜRKİYE | KÜLTÜR VARLIKLARI VE MÜZELER GENEL MÜDÜRLÜĞÜ | | HARİTA NO: |
| İLİ: İSTANBUL | İLÇESİ: SİLİVRİ | MAHALLE KÖY VEYA MEVKİİ: DANAMANDIRA KÖYÜ | KADASTRO PAFTA ADA: PARSEL: |
| ADI: AYLAPINARI MEVKİİ ARKEOLOJİK SİT ALANLARI | | | |
| GENEL TANIM: Buluntular, Silivri İlçesi, Danamandıra Köyü'nün Doğusunda orman alanı içerisinde Aylapınarı Mevkiinde bulunmaktadır. Söz konusu alanda bulunan Aylapınarı Mağarası girişinde, kaya üzerine oyularak yapılmış bir insan betimi, el ve labirente benzeyen kazımlar bulunmaktadır. Mağarada yapılan kaçak kazılar sonucu dışarı atılan toprakta, geç neolitik, kalkolitik seramik parçalarına rastlanılmıştır. Mağara yakınlarında, kesme taştan yapı kalıntıları, Bir kısmı taş ocağı nedeniyle yok olan antik yol izleri ve geniş bir alana yayılan taş yapı temelleri ile antik çağ taş ocağı atölyeleri bulunmaktadır. Yine mağara yakınlarında, Demir Çağına ait anıtsal bir su yapısı ile Tümülüsler bulunmaktadır. | | | |
| Aylapınarı Mağarası, mağara yakınlarında bulunan M.Ö.I. bine ait olan Demir Çağ yerleşimleri, oyma su yapısı, Tümülüsler ve kült alanı ile alanda bulunan antik taş ocağı ve işliklerin kalan kısımlarının arkeolojik sit olarak tescil edilerek koruma altına alınması gerekmektedir. | | | |
| ŞİMDİKİ TEHLİKELER: Maden ocağı, tarımsal faaliyetler ve kaçak kazılar | | KORUMA DERECESESİ : I. Derece Arkeolojik Sit Alanı | |
| ŞİMDİKİ DURUM: Buluntuların da bulunduğu alan ve çevresinde tarımsal faaliyette bulunmaktadır. Maden ocağı işletmesi mevcuttur. | | HAZIRLAYANLAR: Selda YILDIZ KAT Arkeolog Aytaç TANRISEVEN Harita Mühendisi | |
| SİT POTANSİYELİ: I. Derece Arkeolojik Sit | | | |
| ŞİMDİKİ KORUMA: Korumasız | | KONTROL EDEN: Ahmet LATİFOĞLU Koruma Bölge Kurulu Müdür Vekili | |
| ÖNERİLEN KORUMA: I. Derece Arkeolojik Sit olarak tescil edilerek taş ocağı faaliyeti, tarımsal faaliyetler ve kaçak kazıların durdurulması, etkin jandarma denetiminin sağlanması | | | |
| YAYIN DİZİNİ: İstanbul İli, Tarih Öncesi Çağlar Arkeolojik Yüzey Araştırma Başkanı, Yard. Doç.Dr. Şengül AYDINGÜN'ün 01.11.2007 ve 29.08.2008 tarihli raporları | | TESCİL: İst. 1 Numaralı K.T.V.K.B.K. | |
| | | KARAR TARİHİ: 18.12.2008 | |
| | | KARAR NO: 862 | |
| GÖZLEMLER: Mağara ve Antik Taş Ocakları yakınında bulunan maden ocağının güney ve batı yönde genişleyerek sit alanlarına yaklaştığı, hatta güney yönde maden sahasının bir kısmının revize edilen sit alanı sınırları içinde kaldığı görülmüştür. Ayrıca zaman içinde mağara girişi ve antik taş ocaklarının çevrelerinin yoğun bitki örtüsü ile kapanmış olduğu görülmüştür. | | REVİZYON: İst. 1 Numaralı K.V.K.B.K 15.06.2017 Tarih ve 2538 Sayılı Karar ektir. | |



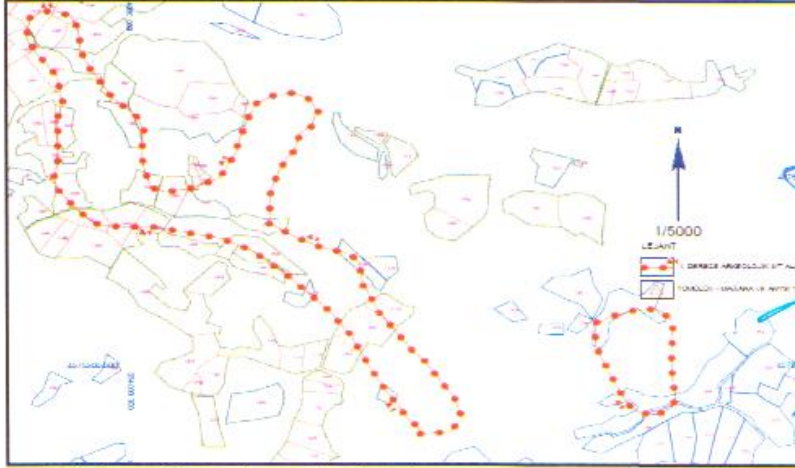
Resim-1: Aylapınarı Mağarası




Resim-2: Tümülüslerden birisi



Resim-3: Antik taş ocağından görünüm



Resim-4: Sit sınırlarını gösterir pafta




RESİM-1: AYLA PINARI MAĞARASI




RESİM-2: ANTİK TAŞ OCAĞI



RESİM-3: TÜMÜLSÜLERDEN BİRİSİ



RESİM-4: KUTSAL ALAN



RESİM-5: ALANDA BULUNAN YAPI TAŞLARINDAN BİRİ

Handwritten signature in blue ink, followed by the initials "U.K." and a small mark.