

**T.C.**  
**KÜLTÜR VE TURİZM BAKANLIĞI**  
**EDİRNE KÜLTÜR VARLIKLARINI**  
**KORUMA BÖLGE KURULU**  
**K A R A R**

**Toplantı Tarihi-No : 22.05.2017 - 222**  
**Karar Tarihi ve No : 22.05.2017- 4097**

**Toplantı Yeri**  
**EDİRNE**

Edirne İli, Havsa İlçesi, Cumhuriyet mahallesi, Kurtdere mevki, bir kısmı dere boşluğunda-bir kısmı şahıs mülkiyetine kayıtlı 213 ada 1 parselde yer alan Kurtdere Köprüsü'nün Müdürlüğümüz uzmanlarınca yerinde yapılan incelemede 2863 sayılı Yasa kapsamına giren özellikler taşıması sebebiyle 6.,7.ve 8. Maddeleri gereği tescil edilmesi, koruma grubu ve korunma alanının belirlenmesine ilişkin Edirne Kültür Varlıklarını Koruma Bölge Kurulu Müdürlüğü'nce hazırlanan tescil fişi, koruma alanı haritası incelendi, raportörün raporu okundu, dosyası incelendi, yapılan görüşmeler sonucunda;

Edirne İli, Havsa İlçesi, Cumhuriyet mahallesi, Kurtdere mevki, bir kısmı dere boşluğunda-bir kısmı şahıs mülkiyetine kayıtlı 213 ada 1 parselde yer alan Kurtdere Köprüsü'nün;

- 2863 sayılı Yasa kapsamına giren özellikler taşıması sebebiyle 6. ve 7. Maddeleri gereği tescil edilmesine,

-1/3000 ölçekli korunma alanı paftasının ve tescil fişinin uygun olduğuna,

-2863 sayılı Yasanın 18.maddesi ile Koruma Yüksek Kurulunun 05.11.1999 tarih ve 660 sayılı İlke Kararı gereği 1.grup olarak belirlenmesine, özgün işlevinden uzaklaşmayacak şekilde yeniden yaşatılması kapsamında Karayolları Genel Müdürlüğü'nce rölöve, restitüsyon ve restorasyon projelerinin hazırlanarak Kurulumuza sunulmasına karar verildi.

**ASLI GİBİDİR**

## KÜLTÜR VE TURİZM BAKANLIĞI

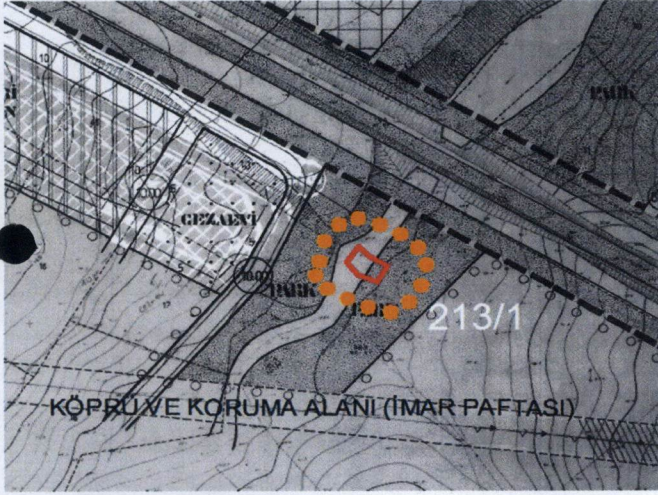
EDİRNE KÜLTÜR VARLIKLARINI

AVRUPA KONSEYİ	DOĞAL VE KÜLTÜREL VARLIKLARI KORUMA ENVANTERİ	KORUMA BÖLGE KURULU	ANIT	ENVANTER NO: 15
TÜRKİYE				
İLİ: EDİRNE	İLÇE: HAVSA	MAHALLE KÖY CUMHURİYET MAHALLESİ VEYA MEVKİ:	KORUMA DERECESİ:	1 2 3 ANITSAL X ÇEVRESEL
SOKAK VE KAPI NO :	KADASTRO: PAFTA: 50L-IIID (İMAR) ADA: PARSEL: Bir kısmı 213 ada 1 parsel bir kısmı dere boşluğunda			
ADI: Kurtdere Köprüsü	YAPTIRAN:	YAPAN:	MİMARİ ÇAĞI (ÜSLUP):	
YAPI NO:	YAPIM TARİHİ:	KİTABE:	VAKFIYE:	

GENEL TANIMI:  
Havsa çıkışında,Edirne İstanbul yolu kenarında, Kurtdere üzerinde yer alır.Köprü, yuvarlak kemerli ve tek gözlüdür.

KORUMA DURUMU	İYİ	TAŞIYICI YAPI	DIŞ YAPI	ÜST YAPI	İÇ YAPI	SÜSLEME ELEMANLARI	RUTUBET	A	YOK
X	ORTA							B	İZİ VAR
	FENA							C	ÖNEMLİ

VAZİYET PLANI:



FOTOĞRAF :



GÖZLEMLER:  
Tahribata açık durumdadır.

E.K.V.K. Kurulunun 22.05.2017  
Tarih ve 4097 sayılı karar ekidir.

BUGÜNKÜ SAHİBİ:

BAKIMDAN SORUMLU OLMASI GEREKEN KURULUŞ: KARAYOLLARI GENEL MÜDÜRLÜĞÜ

YAPILAN ONARIMLAR:

AYRINTILI TANIM:

Köprü, yuvarlak kemerli ve tek gözlüdür.Malzeme bakımından kemer açıklığında tuğla kullanılmıştır.Köprü'nün korkulukları yıkılmış durumda olup,köprü ayakları toprak altındadır.Köprü oldukça tahribata uğramıştır. Köprü'nün yapım tarihi ve yaptıranı hakkında bilgi veren bir kitabesi veya köprü hakkında herhangi bir kaynak bulunamamıştır.

**UYGUNDUR**

**Yusuf ŞAMİLOĞLU**  
Müdür V.

TEKNİK SU ELEKTRİK ISITMA KANALİZASYON

BİLGİLER

ORJİNAL KULLANIM:  
KÖPRÜBUGÜNKÜ KULLANIMI:  
KullanılmıyorÖNERİLEN KULLANIMI:  
KÖPRÜ

HAZIRLAYANLAR:

Mehtap GÖREN: Şehir Plancısı  
Öznur ÇELİK: Müze Araştırmacısı(Sanat Tarihçi)  
Selin KAHRAMAN: Sanat Tarihçisi  
Hakan ERDEN: Harita Mühendisi

YAYIN DİZİNİ

EKLER:

RAPOR

FOTOĞRAF

RÖLÖVE PROJESİ

RESTORASYON PROJESİ

HARİTA

KROKİ

KİTABE

VAKFIYE

KONTROL EDEN:

Yusuf ŞAMİLOĞLU: Müdür V.

KURUL ONAYI NO.:

REVİZYON

KURUL KARARLARI

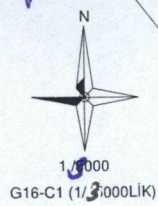
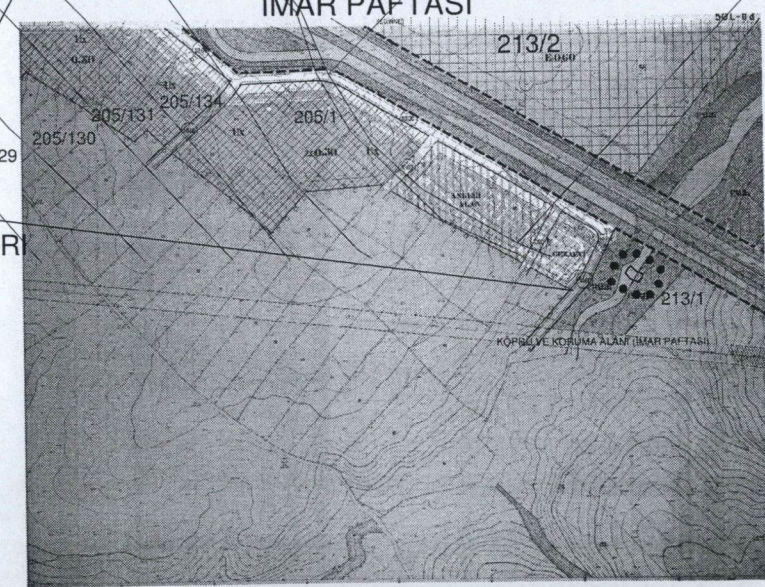
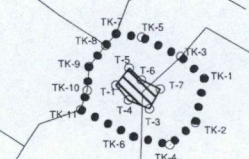
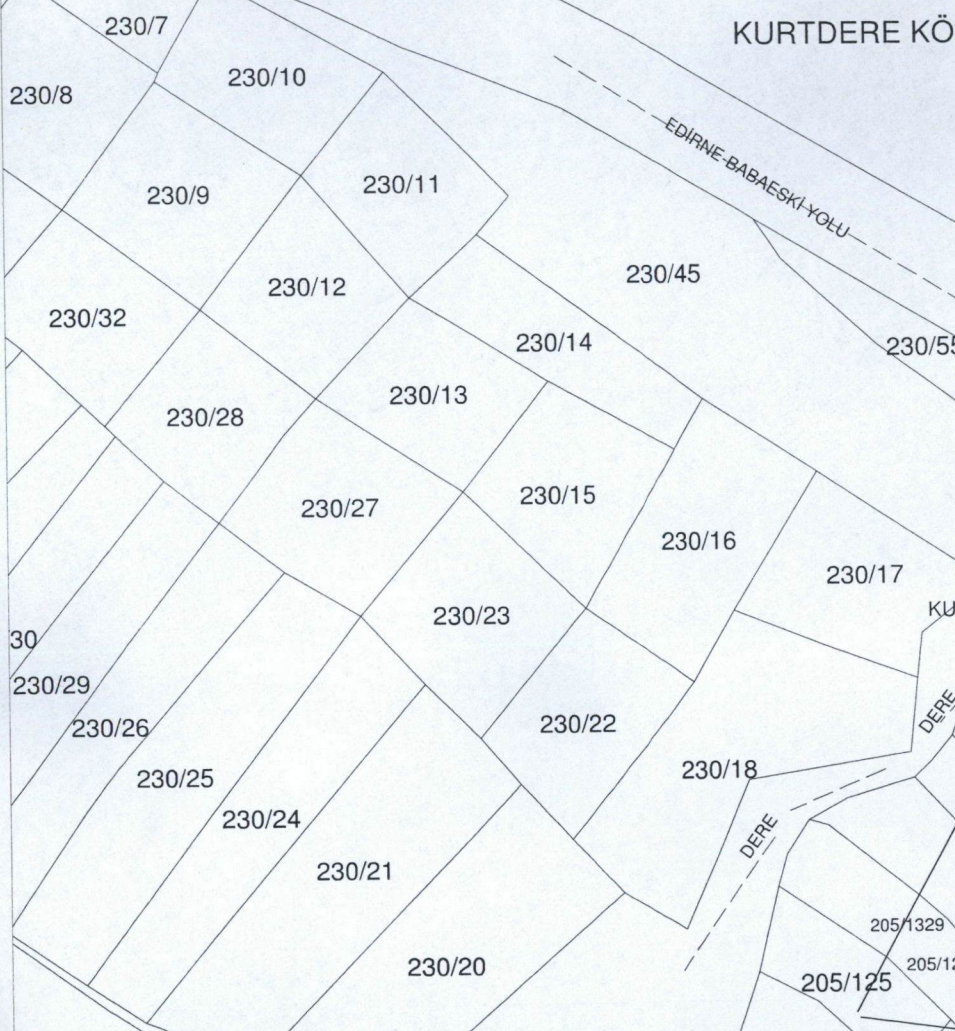
E.K.V.K. Kurulunun 22.05.2017

Tarih ve 1097 sayılı karar ekidir.

T.C. KÜLTÜR VE TURİZM BAKANLIĞI

EDİRNE İLİ HAVSA İLÇESİ CUMHURİYET MAHALLESİ  
KURTDERE KÖPRÜSÜ VAZİYETİ VE KORUMA ALANI

*Handwritten signatures and stamps in blue ink.*



**UYGUNDUR**  
*Handwritten signature in blue ink.*  
Müdür V.

*Handwritten signature in blue ink.*  
**Hakan ERDEN**  
Harita ve Kadastro  
Mühendisi

KÖPRÜ VAZİYETİ KOORDİNATLARI KORUMA ALANI KOORDİNATLARI

NoktaNo	Y	X
T-1	487098.240	4600592.883
T-3	487111.372	4600583.184
T-4	487102.997	4600586.856
T-5	487103.537	4600599.732
T-6	487108.350	4600594.943
T-7	487115.847	4600591.145

NoktaNo	Y	X
TK-1	487133.584	4600595.209
TK-2	487129.797	4600577.377
TK-3	487124.293	4600604.098
TK-4	487119.302	4600568.568
TK-5	487108.717	4600612.049
TK-6	487104.873	4600572.038
TK-7	487098.593	4600613.565
TK-8	487094.396	4600608.986
TK-9	487087.620	4600600.575
TK-10	487086.787	4600590.937
TK-11	487084.170	4600583.179

3 DERECELİK (UTM-ED50 DATUMUNDA)

GÖSTERİM

- ..... KORUMA ALAN SINIRI
- TESCİL EDİLEN KÖPRÜ
- DETAY HAT

KADASTRAL-İMAR PAFTASI (1/3000)