



T.C.

KÜLTÜR VE TURİZM BAKANLIĞI
İZMİR 2 NUMARALI KÜLTÜR VARLIKLARINI
KORUMA BÖLGE KURULU
KARAR

TOPLANTI TARİHİ VE NO : 07.06 2017-341

35.02/775

KARAR TARİHİ VE NO : 07.06 .2017-8289

Toplantı Yeri
İZMİR

İzmir ili, Bergama ilçesi, Atçılar, Mahallesiinde İzmir 2 Numaralı Kültür Varlıklarını Koruma Bölge Kurulu Müdürlüğü uzmanlarınca tespiti yapılmış olan antik yol güzergahı için 5177 sayılı yasa ile değişik 2863 sayılı yasanın 7. (yedinci) Maddesi kapsamında Kurum görüşlerinin istenildiği İzmir 2 Numaralı Kültür Varlıklarını Koruma Bölge Kurulu Müdürlüğünün 16.03.2016 tarihli ve 1029 sayılı yazısı ve ekindeki kurum görüşü sorulan antik yol güzergahı işaretlenmiş olan 1/25000 ölçekli Kurum görüşü haritası ve alan koordinatları kapsamında iletilen; İzmir Valiliği Çevre ve Şehircilik İl Müdürlüğünün 01.04.2016 tarihli ve E.12947 sayılı yazısı, Bergama Kaymakamlığı Bergama Müze Müdürlüğünün 29.03.2016/168.3-307 sayılı yazısı., İzmir Orman Bölge Müdürlüğü-Bergama Orman İşletme Müdürlüğü-Kadastro ve Mülkiyet Şefliğinin 01.04.2016 tarihli ve 711495 sayılı yazısı, Orman ve Su İşleri Bakanlığı Devlet Su İşleri Genel Müdürlüğü 2. Bölge Müdürlüğünün 10.04.2016 tarihli ve 238322 sayılı) yazısı, İzmir Büyükşehir Belediye Başkanlığı, Etüd ve projeler Dairesi Başkanlığı Tarihsel Çevre ve Kültür Varlıkları Şube Müdürlüğünün 04..5.2016 tarihli ve 310-1038/60454 sayılı yazısı, Enerji ve Tabii Kaynaklar Bakanlığı Maden İşleri Genel Müdürlüğü'nün 07.06.2016 tarihli yazısı, İzmir 2 Numaralı Kültür Varlıklarını Koruma Bölge Kurulu Müdürlüğünün Enerji ve Tabii Kaynaklar Bakanlığı Maden İşleri Genel Müdürlüğüne hitaplı yazılan 09.08.2016 tarihli ve 2827 sayılı yazısı ve ekindeki ve koordinat özet listesi.Enerji ve Tabii Kaynaklar Bakanlığı Maden İşleri Genel Müdürlüğü'nün 05.10.2016 tarihli ve E.433278 sayılı yazısı ve ekindeki Coğrafi Bilgi Çıktısı ve koordinat değerleri ve Kurul Müdürlüğü uzmanlarınca hazırlanan 06.06.2017 tarihli ve 745 sayı ile Müdürlük evrak kaydına giren rapor okundu, yazı ekleri ve işlem dosyası incelendi, yapılan görüşmeler sonucunda;

İzmir ili, Bergama ilçesi, Atçılar, Mahallesiinde bulunan, ekli haritada gösterilen arkeolojik alanın/tarihi yolun kararımız eki 1/10.000 ölçekli kadastral harita üzerinde gösterildiği şekilde, I.(Birinci) Derece Arkeolojik Sit olarak tesciline ve kararımız eki sit fişinin uygun olduğuna, karar verildi.



T.C.

KÜLTÜR VE TURİZM BAKANLIĞI
İZMİR 2 NUMARALI KÜLTÜR VARLIKLARINI
KORUMA BÖLGE KURULU
KARAR

TOPLANTI TARİHİ VE NO : 07.06.2017-341

35.02/775

KARAR TARİHİ VE NO : 07..06..2017-8290

Toplantı Yeri
İZMİR

İzmir ili, Bergama ilçesi, Atçılar, mahallesi sınırları içinde yer alan, İzmir 2 Numaralı Kültür Varlıklarını Koruma Bölge Kurulunun 07.06.2017 tarihli ve 8289 sayılı kararı ile 1.(birinci) Derece Arkeolojik Sit olarak tescillenen alanın Geçiş Dönemi Koruma Esasları ve Kullanma Koşullarının belirlenmesi gerektiğine ilişkin;Kurul Müdürlüğü uzmanlarınca hazırlanan 06.06.2017 tarihli ve 745 sayı. ile Müdürlük evrak kaydına giren rapor okundu, yazı ekleri ve işlem dosyası incelendi, yapılan görüşmeler sonucunda;

İzmir ili, Bergama ilçesi, Atçılar, mahallesi sınırları içinde yer alan, İzmir 2 Numaralı Kültür Varlıklarını Koruma Bölge Kurulunun 07.06.2017 tarihli ve 8289 sayılı kararı ile I. (Birinci) Derece Arkeolojik Sit olarak belirlenen alanın; Geçiş Dönemi Koruma Esasları ve Kullanma Koşullarının:

-Bu alanlarda, kesinlikle hiçbir yapılaşmaya gidilemez -Bilimsel amaçlı kazıların dışında hiçbir kazı yapılamaz.

-Resmi ve özel kuruluşlarca zorunlu durumlarda yapılacak altyapı uygulamaları için Müze Müdürlüğü'nün ve varsa Kazı Başkanının görüşüyle talep; Koruma Bölge Kurulunda değerlendirilmeden herhangi bir uygulamaya gidilemez.

-Taş, toprak, kum vb. alınamaz, kireç, taş, tuğla, mermer, kum, maden vb. ocaklar açılmaz, toprak, çürük, çöp, sanayi atığı ve benzeri malzeme dökülemez.

-Yeni tarımsal alanlar açılmaz.Hiçbir tarımsal faaliyette bulunulamaz, ağaçlandırmaya gidilemez., yalnızca mevcut ağaçlardan ürün alınabilir ”

-Taşınmaz kültür varlıklarının mahiyetine tesir etmeyecek şekilde Koruma Bölge Kurulundan izin almak koşuluyla birleştirme (tevhit) ve ayırma (ifraz) yapılabilir.

Şeklinde belirlenmesine,

I. (birinci) derece Arkeolojik sit olarak tescil edilen alana yönelik olarak, 2863 sayılı Kanununun 17. Maddesi gereği Koruma Amaçlı İmar Planının ilgili idarelerce hazırlanarak değerlendirilmek üzere Kurulumuza iletilmesine karar verildi.

3502/775

İZMİR İLİ, BERGAMA İLÇESİ, İSMAİLLİ MAHALLESİ
1. (BİRİNCİ) DERECE ARKEOLOJİK SİT ALANI
KÖŞE NOKTALARINA AİT KOORDİNE ÖZET ÇİZELGESİ

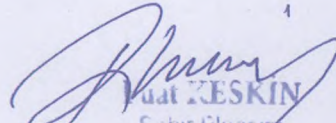
NoktaNo	Y	X
1	515,110.59896	4,307,421.641
2	515,182.77361	4,307,415.627
3	515,231.56234	4,307,383.586
4	515,313.98235	4,307,336.586
5	515,352.17418	4,307,304.425
6	515,394.79881	4,307,281.175
7	515,406.36357	4,307,278.111
8	515,451.40558	4,307,262.346
9	515,478.64525	4,307,232.956
10	515,502.46495	4,307,217.505
11	515,532.14352	4,307,192.640
12	515,546.85086	4,307,155.871
13	515,578.44425	4,307,130.597
14	515,622.94149	4,307,105.651
15	515,658.24258	4,307,076.704
16	515,687.13145	4,307,051.025
17	515,733.34416	4,307,025.575
18	515,775.45475	4,306,994.653
19	515,850.90000	4,306,963.199
20	515,913.71099	4,306,931.756
21	515,961.62685	4,306,900.856
22	515,982.78664	4,306,877.506
23	516,017.17366	4,306,846.205
24	516,027.19085	4,306,841.197
25	516,164.26077	4,306,746.087
26	516,230.74062	4,306,715.334
27	516,314.50436	4,306,683.154
28	516,368.87892	4,306,649.843
29	516,409.27291	4,306,618.316
30	516,424.94260	4,306,601.697
31	516,432.93717	4,306,594.965
32	516,437.40773	4,306,591.534
33	516,439.72353	4,306,590.942
34	516,451.65132	4,306,597.022
35	516,464.83667	4,306,600.187
36	516,484.06277	4,306,599.271
37	516,505.33584	4,306,592.180
38	516,511.95451	4,306,590.583
39	516,523.52921	4,306,590.169
40	516,536.08307	4,306,583.641
41	516,552.41720	4,306,574.087
42	516,564.84225	4,306,569.117
43	516,574.62542	4,306,561.780
44	516,577.60390	4,306,559.614
45	516,590.61788	4,306,557.787
46	516,621.35865	4,306,554.670
47	516,617.59695	4,306,534.365
48	516,607.27715	4,306,515.759
49	516,586.11713	4,306,518.027
50	516,562.15406	4,306,521.390
51	516,550.86070	4,306,529.604
52	516,545.07459	4,306,533.943
53	516,534.79443	4,306,538.055
54	516,516.74640	4,306,548.612
55	516,513.08226	4,306,550.517
56	516,506.49280	4,306,550.752
57	516,494.29859	4,306,553.696
58	516,476.64845	4,306,559.579
59	516,468.62831	4,306,559.961

NoktaNo	Y	X
60	516,465.59565	4,306,559.233
61	516,444.43872	4,306,548.447
62	516,418.85956	4,306,554.991
63	516,409.90538	4,306,562.365
64	516,407.17174	4,306,564.368
65	516,397.41733	4,306,572.582
66	516,382.25983	4,306,588.659
67	516,346.05296	4,306,616.918
68	516,296.73611	4,306,647.130
69	516,215.15407	4,306,678.472
70	516,144.31286	4,306,711.242
71	516,006.74064	4,306,806.700
72	515,994.33808	4,306,812.902
73	515,955.86086	4,306,847.926
74	515,749.33120	4,306,959.488
75	515,710.51303	4,306,992.484
76	515,663.90790	4,307,018.150
77	515,632.26341	4,307,046.279
78	515,600.30520	4,307,072.484
79	515,556.02017	4,307,097.311
80	515,513.62833	4,307,131.224
81	515,498.74158	4,307,168.441
82	515,478.64827	4,307,185.276
83	515,452.69609	4,307,202.110
84	515,428.81869	4,307,227.872
85	515,393.14955	4,307,240.357
86	515,375.64472	4,307,246.059
87	515,329.48708	4,307,271.236
88	515,291.00331	4,307,303.643
89	515,210.65582	4,307,349.461
90	515,169.31709	4,307,376.609
91	515,112.35389	4,307,381.356
92	515,075.34514	4,307,374.995
93	515,018.94941	4,307,342.381
94	514,941.70657	4,307,334.105
95	514,892.31451	4,307,316.882
96	514,877.45784	4,307,353.973
97	514,932.84312	4,307,373.384
98	515,006.26110	4,307,381.250
99	515,061.51580	4,307,413.205

ED50-UTM 27-6 DERECELİK DİLİM
KOORDİNAT ESASINDADIR.

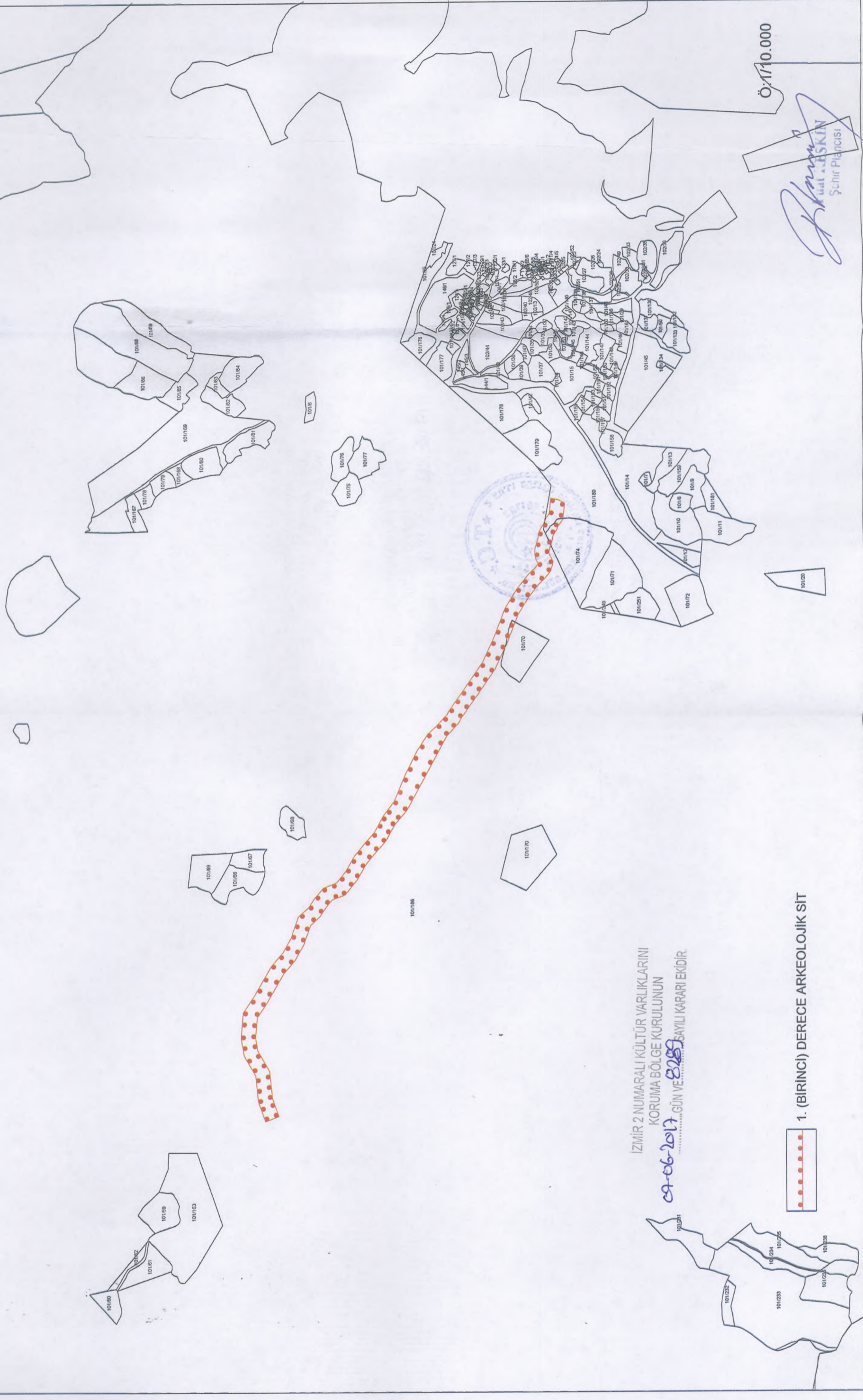
İZMİR 2 NUMARALI KÜLTÜR VARLIKLARINI
KORUMA BÖLGE KURULUNUN

07.06.2017 TARIHİNDE ALINAN VE... 8289 YILI KARARI EKİDİR.


Hüseyin KESKİN
Şehir Plancısı

3502/775

İZMİR İLİ, BERGAMA İLÇESİ, ATÇILAR MAHALLESİ



Ö:1/110.000

R. Kalkan
Bergama Şehir Plancısı


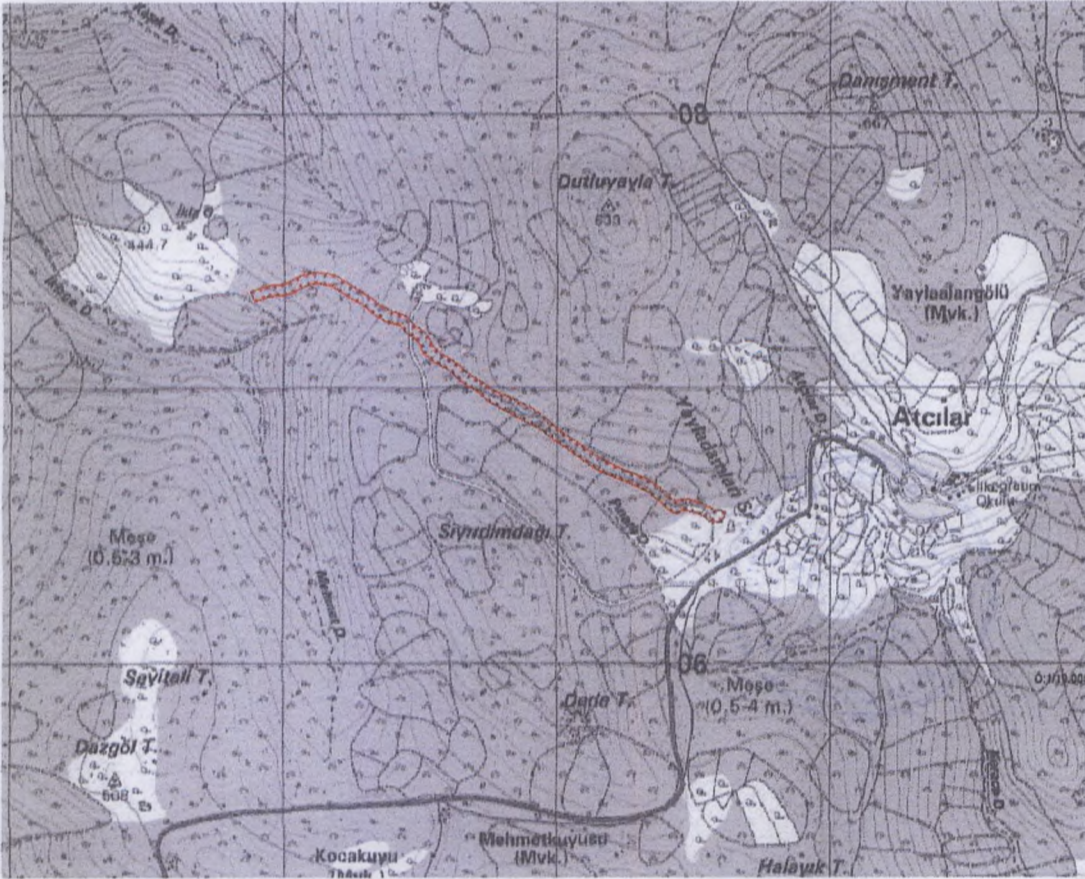
İZMİR 2 NUMARALI KÜLTÜR VARLIKLARINI
KORUMA BÖLGE KURULUNUN
09-06-2017 GÜN VE 2289 SAYILI KARARI EKİDİR.




1. (BİRİNCİ) DERECE ARKEOLOJİK SİT

AVRUPA KONSEYİ	KÜLTÜREL VARLIKLARI KORUMA ENVANTERİ	K.V.K.	S i T			ENVANTER NO	3 5 0 2 7 7 5		
T Ü R K İ Y E	KÜLTÜR VARLIKLARI VE MÜZELER GENEL MÜDÜRLÜĞÜ				HARİTA NO				
İli : İZMİR	İLÇESİ : BERGAMA	MAHALLE : ATÇILAR	KADASTRO PAFTA :	ADA	PARSEL				
ADI :									
GENEL TANIM									
ŞİMDİKİ TEHLİKELER	Ormancılık, Tarımsal Faaliyetler, Doğal Tahribat, Kaçak Kazılar								
ŞİMDİKİ DURUM	Tarla- Orman								
SİT POTANSİYELİ	1. (Birinci) Derece Arkeolojik								
ŞİMDİKİ KORUMA	Yok.								
ÖNERİLEN KORUMA	İlgili yerel yönetim ve güvenlik birimince alanın sık sık kontrolünün yapılması ve yerel halkın konuya ilişkin bilgilendirilmesi korumaya ilişkin ivedilikle alınması gereken önlemlerdir.								
YAYIN DİZİSİ									
GÖZLEMLER : Atçılar Mahallesi'nin güney doğusunda, Yayladamları sırtlarının güney eteklerinde pınarlı deresinin kuzeyinde yer almaktadır. Yol güzergâhının günümüz 1/25000 ölçekli topografik haritaları üzerinde de görülüyor olması yakın döneme kadar kullanıldığı fikrini doğrulamaktadır. Tespit edilen antik yolun Evliya Çelebi Seyahatnamesi'nde de değinilmiş olan Manisa-Bergama, Bergama-Menemen-Güzelhisar güzergahlarında yer alan kervan yollarından biri olduğu düşünülmektedir. Kare ve dikdörtgen yassı blokların şekillendirilmesi ile oluşturulan yol yer yer tahrip olmuş ancak kimi bölümleri oldukça iyi korunmuştur. Ayrıca büyük blokların roma-dönemi yol güzergahını işaret ettiği, ancak zaman içerisinde Osmanlı döneminde olmak üzere daha küçük boyutlu taşlarla iyileştirme çalışması yapıldığı düşünülmektedir. Yolun bulunduğu gölgede özel bir firmaya ait Rüzgar Enerji Santrali yer almaktadır.						KORUMA DERECESİ			
						HAZIRLAYANLAR 05/06.../2017			
						Nurcan GÖKALP Arkeolog Fuat KESKİN Şehir Plancısı			
						KONTROL EDEN Osman ARSLAN Müdür V.			
						KORUMA KURULU KARARLARI			
						REVİZYON			
						İZMİR 2 NUMARALI KÜLTÜR VARLIKLARINI KORUMA BÖLGE KURULUNUN KORUMA KURULU ONAYI 07-06-2017 8289			

HARİTALAR



FOTOĞRAFLAR





T.C.
KÜLTÜR VE TURİZM BAKANLIĞI
İZMİR 2 NUMARALI KÜLTÜR
VARLIKLARINI KORUMA BÖLGE
KURULU MÜDÜRLÜĞÜ

İZMİR 2 NUMARALI KÜLTÜR VARLIKLARINI
KORUMA BÖLGE KURULUNUN
09-06-2017 GÜN VE 8289 SAYILI KARARI EKİDİR

ASLI GİRİDİR



Osman ARSLA
Müdür V.