



T.C.

KÜLTÜR VE TURİZM BAKANLIĞI
İZMİR 2 NUMARALI KÜLTÜR VARLIKLARINI
KORUMA BÖLGE KURULU
KARAR

TOPLANTI TARİHİ VE NO : 22.06.2017- 345

45.02/602

KARAR TARİHİ VE NO : 22.06.2017-8388

Toplantı Yeri
İZMİR

Manisa ili, Alaşehir ilçesi, Alkan Mahallesi, Söğütlü Su Mevkii'nde yer alan tapunun 146 ada, 1 nolu parselinde kayıtlı taşınmazında Mis Enerji Üretim A.Ş tarafından yapılan başvuru doğrultusunda Kurul Müdürlüğü uzmanlarınca gerçekleştirilen çalışma sonucunda tespiti yapılan arkeolojik alanın tesciline yönelik olarak İzmir 2 Numaralı Kültür Varlıklarını Koruma Bölge Kurulu'nun 10.03.2017 tarihli ve 7863 sayılı kararı ve Kurul Müdürlüğü'nün 08.03.2017 tarihli ve 963 sayılı yazısı gereği 5177 sayılı kanun ile değişik 2863 sayılı kanunun 7. maddesi doğrultusunda istenilen kurum görüşlerinin iletildiği; Kültür ve Turizm Bakanlığı Yatırım ve İşletmeler Genel Müdürlüğü'nün 21.03.2017 tarihli ve 55526 sayılı yazısı, Enerji ve Tabii Kaynaklar Bakanlığı Maden İşleri Genel Müdürlüğü'nün 20913469-045-E.409770 sayılı yazısı, İzmir Orman Bölge Müdürlüğü Manisa Orman İşletme Müdürlüğü'nün 24.03.2017 tarihli ve 72994857-[250.03]-E.589639 sayılı yazısı, Manisa Valiliği İl Gıda Tarım ve Hayvancılık Müdürlüğü'nün 16.05.2017 tarihli ve 69335303-230.99[230.99]-E.1204749 sayılı yazısı konuya ilişkin olarak Kurul Müdürlüğü uzmanlarınca hazırlanan, 21.06.2017 tarih ve 861 sayı ile Müdürlük evrak kaydına giren rapor okundu, yazı ekleri ve işlem dosyası incelendi. Yapılan görüşmeler sonucunda;

Manisa ili, Alaşehir ilçesi, Alkan Mahallesi, Söğütlü Su Mevkii'nde yer alan tapunun 146 ada, 1 nolu parselinde kayıtlı taşınmazının bir bölümünde bulunan alanın kararımız eki 1/5000 ölçekli kadastral haritada sınırları gösterildiği şekilde 3.(üçüncü) Derece Arkeolojik Sit olarak tesciline, kararımız eki sit haritası ve sit fişinin uygun olduğuna, karar verildi.



T.C.

KÜLTÜR VE TURİZM BAKANLIĞI
İZMİR 2 NUMARALI KÜLTÜR VARLIKLARINI
KORUMA BÖLGE KURULU
KARAR

TOPLANTI TARİHİ VE NO : 22.06.2017- 345

45.02/602

KARAR TARİHİ VE NO : 22.06.2017-8389

Toplantı Yeri
İZMİR

Manisa ili, Alaşehir ilçesi, Alkan Mahallesi, Söğütlü Su Mevkii'nde bulunan tapunun 146 ada, 1 nolu parselinde kayıtlı taşınmazının bir bölümünde yer alan, Kurulumuzun 22.06.2017 tarihli ve 8388 sayılı kararı ile tescilli 3.(üçüncü) Derece Arkeolojik Sit için 2863 sayılı kanunun 17. Maddesi gereği geçiş dönemi koruma esasları ve kullanma koşullarının belirlenmesine ilişkin olarak Kurul Müdürlüğü uzmanlarınca hazırlanan, 21.06.2017 tarih ve 861 sayı ile Müdürlük evrak kaydına giren rapor okundu, yazı ekleri ve işlem dosyası incelendi. Yapılan görüşmeler sonucunda;

Manisa ili, Alaşehir ilçesi, Alkan Mahallesi, Söğütlü Su Mevkii'nde bulunan, tapunun 146 ada, 1 nolu parselinde kayıtlı taşınmazının bir bölümünde yer alan, Kurulumuzun 22.06.2017 tarihli ve 8388 sayılı kararı ile tescilli 3.(üçüncü) Derece Arkeolojik Sit için,

2863 sayılı kanunun 17. maddesi kapsamında Geçiş Dönemi Koruma Esasları ve Kullanma koşullarının:

- Üst ölçekli plan kararlarına ve 3194 sayılı imar kanunu mevzuatına aykırı olmamak koşuluyla; alana ilişkin fiziki ve inşai müdahale gerektiren her türlü talep, Koruma Bölge Kurulunda değerlendirilir. Koruma Bölge Kurulunca uygun görülmesi halinde; Kültür ve Tabiat Varlıklarını Koruma Yüksek Kurulu'nun 05.11.1999 tarihli ve 658 sayılı ilke kararı kapsamında Müze Müdürlüğüne sondaj kazısı yapılarak sondaj kazısı sonuçları Koruma Bölge Kuruluna iletilir. Sondaj kazıları sonucunda herhangi bir buluntuya rastlanılmaması halinde, uygulama Koruma Bölge Kurulu izni ile gerçekleştirilebilir.

- Ağaçlandırma çalışmaları ilgili Müze Müdürlüğü denetiminde yapılabilecektir.

- Taş, toprak, kum vb. alınamaz, kireç, taş, tuğla, mermer, kum, maden vb. ocakları açılmaz, toprak, cüruf, çöp, sanayi atığı ve benzeri malzeme dökülemez.

olarak belirlenmesine,

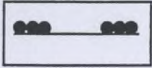
-Kurulumuzun 22.06.2017 tarihli ve 8388 sayılı kararı ile tescilli 3.(Üçüncü) Derece Arkeolojik Site yönelik olarak 2863 sayılı kanunun 17. Maddesi gereği 1/5000 ölçekli Koruma Amaçlı Nazım İmar Planının ve 1/1000 ölçekli Koruma Amaçlı Uygulama İmar Planının ilgili idarelerce hazırlanarak değerlendirilmek üzere Kurulumuza iletilmesi gerektiğine, karar verildi.

MANİSA İLİ, ALAŞEHİR İLÇESİ, ALHAN MAHALLESİ SÖĞÜTLÜ SU MEVKİİ

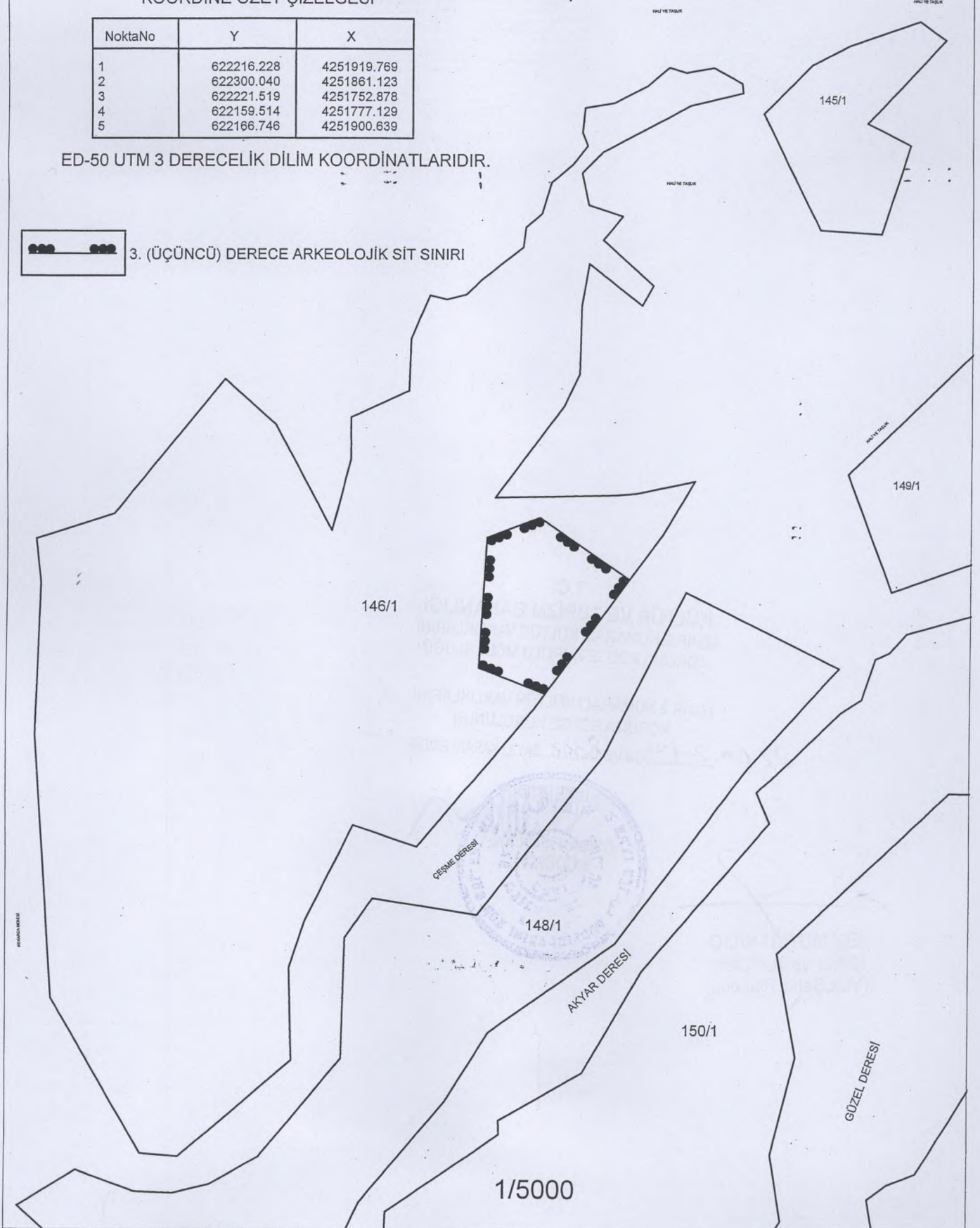
3.(ÜÇÜNCÜ) DERECE ARKEOLOJİK SİT KÖŞE NOKTALARI KOORDİNE ÖZET ÇİZELGESİ

NoktaNo	Y	X
1	622216.228	4251919.769
2	622300.040	4251861.123
3	622221.519	4251752.878
4	622159.514	4251777.129
5	622166.746	4251900.639

ED-50 UTM 3 DERECELİK DİLİM KOORDİNATLARIDIR.




3. (ÜÇÜNCÜ) DERECE ARKEOLOJİK SİT SINIRI



AVRUPA KONSEYİ	KÜLTÜREL VARLIKLARI KORUMA ENVANTERİ	K.V.K.E.	SİT	ENVANTER NO	4 5 . 0 2 / 6 0 2	
T Ü R K İ Y E	KÜLTÜR VARLIKLARI VE MÜZELER GENEL MÜDÜRLÜĞÜ			HARİTA NO		
İLİ: Manisa	İLÇESİ: Alaşehir	MAHALLE - KÖY VEYA MEVKİİ: Alkan	KADASTRO PAFTA:	ADA:	PARSEL:	
ADI: 3.(Üçüncü) Derece Arkeolojik Sit				146	1	
GENEL TANIM: Manisa İli, Alaşehir ilçesi, Alkan Mahallesi, Söğütlü su Mevkiinde tapunun 146 ada 1 parselin bir bölümünde, kuzey doğusundaki çeşme deresi kenarındaki tepelik alanın üzerinde yoğun seramik ve kiremit parçalarına rastlanmıştır. Söz konusu alandaki buluntuların öbekler halinde bulunduğu tespit edilmiştir. Bu sebeple toprak yüzeyinde bulunan materyallerin bir yapı kalıntısına ya da mezara ait olup olmadığı mevcut halleriyle anlaşılacaktır.						
ŞİMDİKİ TEHLİKELER : Tarımsal ve Jeotermal faaliyetler						
ŞİMDİKİ DURUM : -						
SİT POTANSİYELİ : 3.(Üçüncü) Derece Arkeolojik Sit						
ŞİMDİKİ KORUMA : -						
ÖNERİLEN KORUMA : İlgili yerel yönetim ve güvenlik birimince alanın sık sık kontrolünün yapılması ve yerel halkın konuya ilişkin bilgilendirilmesi korumaya ilişkin ivedilikle alınması gereken önlemlerdir.						
YAYIN DİZİSİ : -						
GÖZLEMLER : Manisa İli, Alaşehir ilçesi, Alkan Mahallesi'nin yaklaşık 2 km batısında, Söğütlü Su Mevkiinde yer alan tapunun 146 ada 1 parselin bir bölümünde bulunan alan.						
				HAZIRLAYANLAR	21/06/2017	
				Melike DENİZ	Arkeolog	
				Dr. Elif MUTLU KILIÇ	Kült. ve Tur. Uzm. (Şehir Plancısı)	
				KONTROL EDEN	Osman ARSLAN	
				Müdür V.		
				KORUMA KURULU KARARLARI		
				REVİZYON		
				KORUMA KURULU ONAYI		

HARİTA- FOTOĞRAFLAR :





T.C.
KÜLTÜR VE TURİZM BAKANLIĞI
KÜLTÜR VARLIKLARINI
KORUMA BÖLGE KURULU MÜDÜRLÜĞÜ

İZMİR 2 NUMARALI KÜLTÜR VARLIKLARINI
KORUMA BÖLGE KURULUNUN

22.06.2017 GÜN VE 8388 SAYILI KARARI EKİDİR



Elif MUTLU KILIÇ
Kültür ve Tur. Uzm.
(Yük. Şehir Plancısı)