

T.C.
KÜLTÜR VE TURİZM BAKANLIĞI
ÇANAKKALE KÜLTÜR VARLIKLARINI
KORUMA BÖLGE KURULU
K A R A R

Toplantı Tarihi ve No : 21.06.2017 / 185
Karar Tarihi No : 21.06.2017/ 3902

17.08.1706
Toplantı Yeri
ÇANAKKALE

Çanakkale İli, Gelibolu İlçesi, Adilhan Köyünde, tespit edilen ve Çanakkale Kültür Varlıklarını Koruma Bölge Kurulu'nun 01.03.2017/3591 sayılı kararı ile buluntuların 2863 sayılı Yasanın 6. Maddesinde belirtilen kriterlere uygun olduğu anlaşıldığından 206 ada 17,18,19, 20,21,22,23,24, ve 25 parsellerin III. derece arkeolojik sit alanı olarak tescil işlemlerinin başlatılmasına karar verilen, 2863 sayılı Yasa'nın 7. Maddesi gereği faaliyetleri etkilenen kurum/kuruluşlardan Çanakkale Kültür Varlıklarını Koruma Bölge Kurulu Müdürlüğü'nün 26.04.2017 tarih ve 1193 sayılı yazısı ile görüş istenen Ortaçağ Yerleşimi ile ilgili, Çanakkale Valiliği, İl Gıda Tarım ve Hayvancılık Müdürlüğü'nün 05.05.2017 tarih ve E.1124790 sayılı, Çevre ve Şehircilik İl Müdürlüğü'nün 25.05.2017 tarih ve E.4365 sayılı, TEİAŞ 2. Bölge Müdürlüğü'nün 08.05.2017 tarih ve E.178778 sayılı, Çanakkale Orman Bölge Müdürlüğü, Keşan Orman İşletme Müdürlüğü'nün 09.05.2017 tarih ve E.975359 sayılı, Bakanlığımız Yatırım ve İşletmeler Genel Müdürlüğü'nün 23.05.2017 tarih ve E.104028 sayılı, Karayolları Genel Müdürlüğü 1. Bölge Müdürlüğü'nün 22.05.2017 tarih ve E.154583 sayılı yazıları ile uzman raporu okundu, ekleri ve ilgili dosyası incelendi, yapılan görüşmeler sonunda;

Çanakkale İli, Gelibolu İlçesi, Adilhan Köyü, Deniz Sahili Mevkiinde bulunan ve kararımız eki 1/5000 ölçekli haritada sınırları belirlenen alanın 3. derece arkeolojik sit alanı olarak tescil edilmesine, hazırlanan tescil fişinin uygun olduğuna karar verildi.

BAŞKAN
A.Coşkun ÖZGÜNEL
(İmza)

BAŞKAN YRD.
Ali Osman UYSAL
(İmza)

ÜYE
Turan BARLAS
(Bulunmadı)

ÜYE
Ali Emrah ÜNLÜ
(İmza)

ÜYE
H. Ömer KORMAN
(İmza)

ÜYE
H.İbrahim KAHRAMAN
(İmza)

ÜYE
Oğuz KOÇYİĞİT
(İmza)

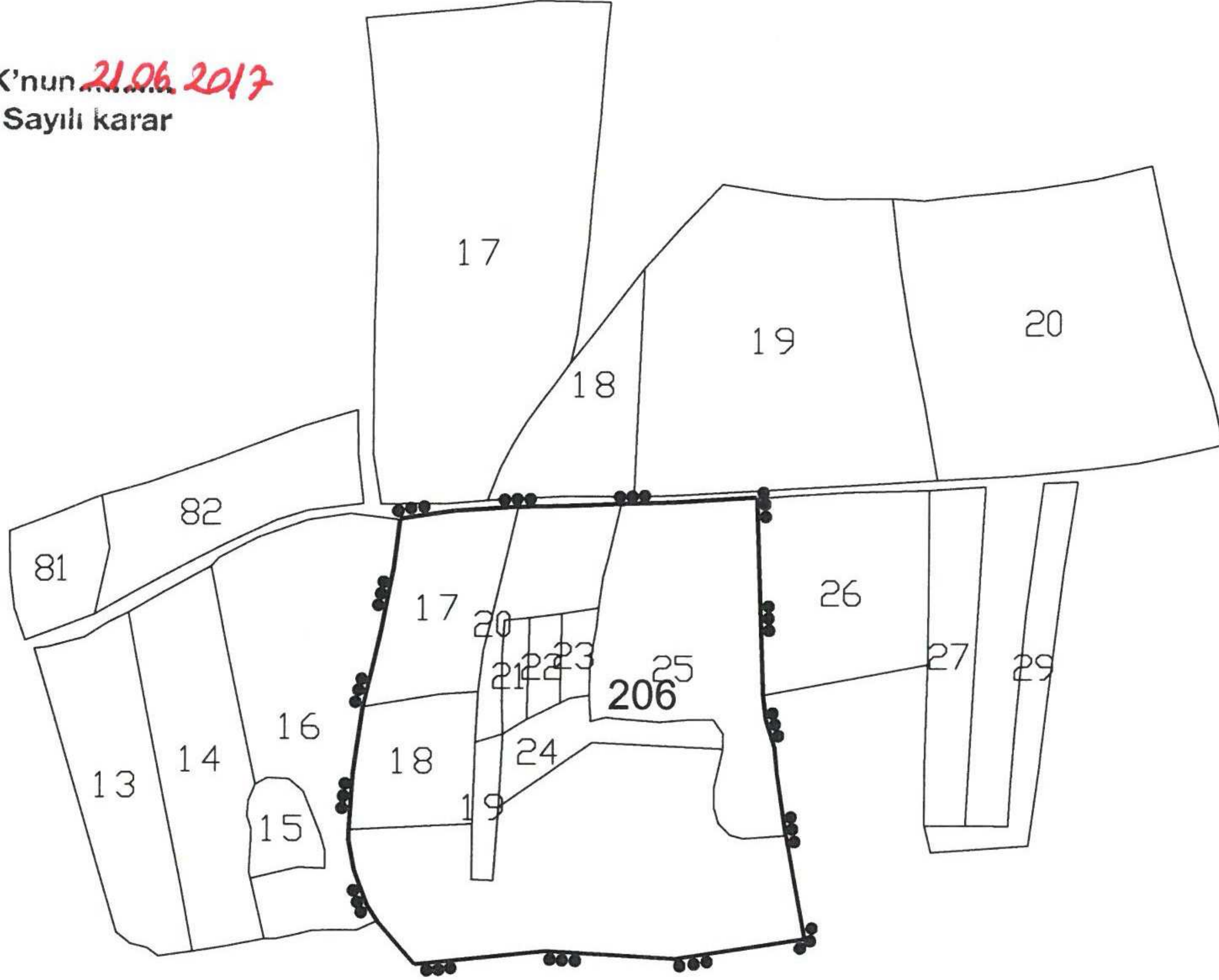
ÜYE
Sevim TUNÇDEMİR
Müze Müd. Tem.
(İmza)

ASLI GIBİDİR
E. Çağman ESİRGEMEZ
Koruma Bölge Kurulu Müdür V.

ÇANAKKALE İLİ, GELİBOLU İLÇESİ, ADILHAN KÖYÜ,
3.DERECE ARKEOLOJİK SİT ALANI HARİTASI



Çanakkale KVKBK'nun 21.06.2017
Gönlü No...3902... Sayılı karar
ekidir.











III.DERECE ARKEOLOJİK SİT ALANI
SINIR KOORDİNATLARI
UTM, 3 DERECE, ED-50

GÖSTERİM
 III.DERECE ARKEOLOJİK SİT ALANI SINIRI
ÖLÇEK : 1 / 5000

NoktaNo	Y	X
3_ARK/1	481641.192	4502930.938
3_ARK/2	481644.816	4502831.127
3_ARK/3	481646.113	4502819.027
3_ARK/4	481650.578	4502804.910
3_ARK/5	481652.019	4502791.081
3_ARK/6	481656.734	4502760.270
3_ARK/7	481666.351	4502708.613
3_ARK/8	481601.434	4502698.609
3_ARK/9	481535.968	4502702.310
3_ARK/10	481470.271	4502695.608
3_ARK/11	481451.506	4502716.985
3_ARK/12	481446.303	4502724.945
3_ARK/13	481439.616	4502742.676
3_ARK/14	481436.678	4502758.280
3_ARK/15	481436.747	4502763.034
3_ARK/16	481438.761	4502791.586
3_ARK/17	481443.666	4502825.187
3_ARK/18	481452.600	4502863.594
3_ARK/19	481459.087	4502895.602
3_ARK/20	481461.950	4502919.907
3_ARK/21	481488.516	4502923.904
3_ARK/22	481520.849	4502925.880
3_ARK/23	481523.244	4502926.027
3_ARK/24	481545.559	4502926.343
3_ARK/25	481572.817	4502927.373
3_ARK/26	481599.849	4502928.399

ÇANAKKALE
KÜLTÜR VE TURİZM BAKANLIĞI
BÜYÜK KÜLTÜR

BAŞKAN	
BAŞKAN YRD.	
ÜYE	
ÜYE	
ÜYE	
ÜYE	
ÜYE	
TEMSİLCİ ÜYE	
TEMSİLCİ ÜYE	
TEMSİLCİ ÜYE	

AVRUPA KONSEYİ	DOĞAL VE KÜLTÜREL VARLIKLARI KORUMA ENVANTERİ	D.K.V.K.E.	S . T	ENVANTER NO	
T Ü R K İ Y E	KÜLTÜR VARLIKLARI VE MÜZELER GENEL MÜDÜRLÜĞÜ			HARİTA NO	
İLİ :ÇANAKKALE	İLÇESİ: GELİBOLU	MAHALLE - KÖY VEYA MEVKİİ : Adilhan Köyü/ Mevkii		PAFTA :	ADA
ADI Ortaçağ Yerleşim Yeri				206	PARSEL 17-18-19-20-21- 22-23-24-25

GENEL TANIM : Çanakkale İli, Gelibolu İlçesi, Adilhan Köyü, Deniz Sahili Mevkiinde , Adilhan Köyü yerleşim yerinin yaklaşık 3 km güney doğusunda yer almaktadır. Saroz Körfezinde bulunan alanda, ortaçağa ait genellikle sırsız günlük kullanıma ait çanak çömlek parçaları ile ticari amphoralara ait parçalar ve kiremit parçaları tespit edilmiştir. Seramiklerin yayılım alanı çok geniş olmadığından küçük bir sahil yerleşimi olduğu düşünülmektedir.

ŞİMDİKİ TEHLİKELER : Kaçak kazılar

ŞİMDİKİ DURUM :

SİT POTANSİYELİ : 3. Derece Arkeolojik Sit Alanı

KORUMA DERECESESİ: 3 Derece Arkeolojik Sit

ŞİMDİKİ KORUMA : Yok.

ÖNERİLEN KORUMA :

Koruma Yüksek Kurulunun 658 sayılı ilke kararı uyarınca 3. Derece Arkeolojik Sit Alanları koruma ve kullanma koşullarına uyulması önerilmektedir.

HAZIRLAYANLAR

Handan ÖZALPAY : Arkeolog *[Signature]*

Hakan BAŞYEĞİT : Arkeolog *[Signature]*

KONTROL EDEN:

E. Çağman ESİRGEMEZ
Koruma Bölge Kurulu Müdür V. *[Signature]*

YAYIN DİZİSİ :

KORUMA KURULU KARARLARI

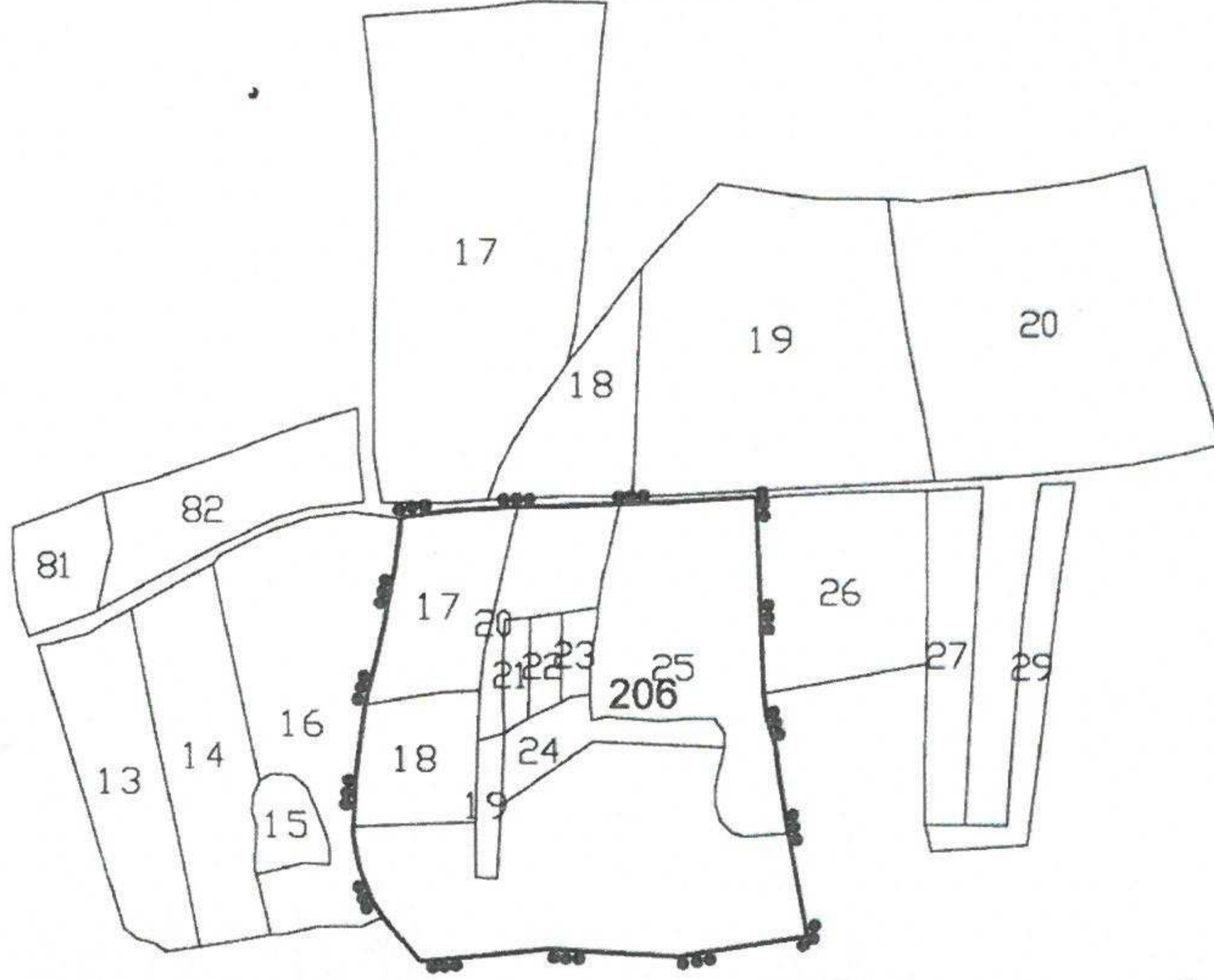
Çanakkale Kültür Varlıklarını Koruma Bölge Kurulu'nun 01.03.2017 /3591 sayılı kararıyla tescil işlemleri başlatılmıştır.

KORUMA KURULU ONAYI

GÖZLELER

Harita ve Fotoğraflar:

ÇANAKKALE İLİ, GELİBOLU İLÇESİ, ADILHAN KÖYÜ,
3.DERECE ARKEOLOJİK SİT ALANI HARİTASI



III.DERECE ARKEOLOJİK SİT ALANI
SINIR KOORDİNATLARI
UTM, 3 DERECE, ED-50

GÖSTERİM	NoktaNo	Y	X
III.DERECE ARKEOLOJİK SİT ALANI SINIRI	3_ARK/1	481641.192	4502930.938
	3_ARK/2	481644.816	4502831.127
	3_ARK/3	481646.113	4502819.027
	3_ARK/4	481650.578	4502804.910
	3_ARK/5	481652.019	4502791.081
	3_ARK/6	481656.734	4502760.270
	3_ARK/7	481666.351	4502708.613
	3_ARK/8	481601.434	4502698.609
	3_ARK/9	481535.968	4502702.310
	3_ARK/10	481470.271	4502695.608
	3_ARK/11	481451.506	4502716.985
	3_ARK/12	481446.303	4502724.945
	3_ARK/13	481439.616	4502742.676
	3_ARK/14	481436.678	4502758.280
	3_ARK/15	481436.747	4502763.034
	3_ARK/16	481438.761	4502791.586
	3_ARK/17	481443.666	4502825.187
	3_ARK/18	481452.600	4502863.594
	3_ARK/19	481459.087	4502895.602
	3_ARK/20	481461.950	4502919.907
	3_ARK/21	481488.516	4502923.904
	3_ARK/22	481520.849	4502925.880
	3_ARK/23	481523.244	4502926.027
	3_ARK/24	481545.559	4502926.343
	3_ARK/25	481572.817	4502927.373
	3_ARK/26	481599.849	4502928.399

Çanakkale KVKBK'nun 2176/2017
Gün ve...3902... Sayılı karar
ekidir.



