

T.C.
KÜLTÜR VE TURİZM BAKANLIĞI
Karabük Kültür Varlıklarını
Koruma Bölge Kurulu
KARAR

Toplantı Tarihi ve No: 29/6/2017 231
Karar Tarihi ve No : 29/6/2017 3722

Toplantı Yeri
SAFRANBOLU

Zonguldak ili, Kdz. Ereğli ilçesi, Cemaller Köyü, Balaban Mahallesi, Bayraktepe Mevkii, 162 ada, 1 ve 38 parselde tespit edilen tümülüsün 1. derece arkeolojik sit alanı olarak tescil edilmesi önerisi doğrultusunda, "Korunması Gerekli Taşınmaz Kültür Varlıklarının ve Sitlerin Tespit ve Tescili Hakkında Yönetmelik" hükümleri kapsamında hazırlanan 1/2000 ölçekli harita ve tescil fişini konu alan Kdz. Ereğli Kaymakamlığı Müze Müdürlüğü'nün 13.04.2017 tarih ve 6220857.169.99/204 sayılı yazısı ile Karabük Kültür Varlıklarını Koruma Bölge Kurulu Müdürlüğü uzmanının 15.06.2017 tarih ve 502 sayılı rapor formu okundu, ekleri incelendi, yapılan görüşmeler sonunda;

Zonguldak ili, Kdz. Ereğli ilçesi, Cemaller Köyü, Balaban Mahallesi, Bayraktepe Mevkii, 162 ada, 1 ve 38 parselde tespit edilen tümülüsün kararımız eki 1/2000 ölçekli haritada sınırları belirlendiği şekilde 1. derece arkeolojik sit alanı olarak tescil edilmesine, söz konusu alana ilişkin hazırlanan tescil fişinin uygun olduğuna;

Bu alanda gerçekleştirilecek her türlü uygulamanın yürürlükte bulunan ilke kararları ve mevzuat hükümleri çerçevesince yürütülmesi gerektiğine, 2863 sayılı Kültür ve Tabiat Varlıklarını Koruma Kanunu uyarınca, koruma amaçlı imar planı yapılıncaya kadar arkeolojik sit alanlarına ilişkin yürürlükteki ilke kararlarında yer alan hususların geçiş dönemi yapılanma koşulları olarak belirlenmesine karar verildi.

ASLI GİBİDİR

Mustafa ŞUCU
Müdür

BAŞKAN
Prof. Dr. Ender Ethem ATAY
İMZA

BAŞKAN YARDIMCISI
Şeref KAYA
İMZA

ÜYE
Prof. Dr. Abdüsselam ULUÇAM
İMZA

ÜYE
Yrd. Doç. Dr. Şahin YILDIRIM
İMZA

ÜYE
Yrd. Doç. Dr. İpek DURUKAN
İMZA

ÜYE
Dr. Erman AKSOY
İMZA

ÜYE
Serdar M. A. NİZAMOĞLU
İMZA

ÜYE
ZONGULDAK VALİLİĞİ TEM.
BULUNMADI

ÜYE
KDZ. EREĞLİ MÜZE MÜD. TEM.
BULUNMADI


ÜYE

Zonguldak İli Ereğli İlçesi Cemaller Köyü Öneri 1. Derece Arkeolojik Sit Alanlarını Gösterir Kadastral Harita

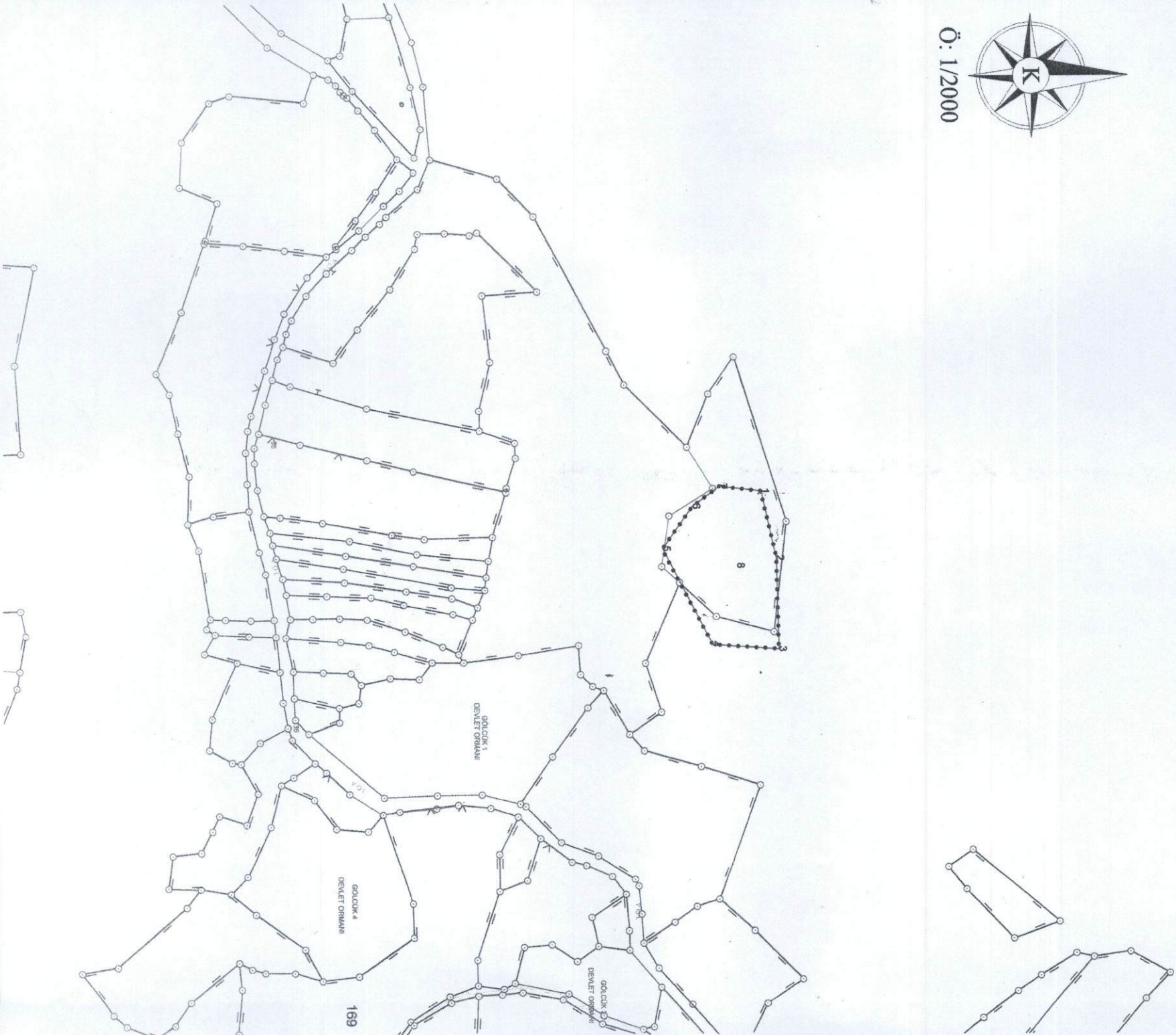
Lejant

Öneri 1. Derece Arkeolojik Sit Alanı Sınırı (2.247 m²)

İL: ZONGULDAK
İLÇE: EREĞLİ
KÖY: CEMALLER
ADA: 162
PARSEL: 1 ve 38




Ö: 1/2000



Nokta No	Y	X	Nokta No	Y	X	Nokta No	Y	X
1	385082,00	4590956,00	1	385036,01	4592529,01	1	385009,30	4592343,11
2	385108,00	4590701,00	2	385063,03	4592534,01	2	385036,31	4592348,11
3	385146,00	4590702,00	3	385100,04	4592535,01	3	385073,33	4592350,12
4	385144,00	4590675,00	4	385086,04	4592506,00	4	385071,32	4592323,10
5	385105,00	4590655,00	5	385059,02	4592468,00	5	385032,31	4592303,10
6	385088,00	4590687,00	6	385042,02	4592500,00	6	385015,30	4592315,10
7	385090,00	4590676,00	7	385034,01	4592511,00	7	385007,30	4592326,11
8	385112,00	4590686,00	8	385066,03	4592518,01	8	385039,31	4592333,11

Ö: 1/25.000



SAYILI KARARI EKİDİR.

29/06/2017 3722

BÖLGE KURULUNUN

KARABÜK KÜLTÜR VARLIKLARINI KORUMA