



T.C.

**KÜLTÜR VE TURİZM BAKANLIĞI
ÇANAKKALE KÜLTÜR VARLIKLARINI
KORUMA BÖLGE KURULU
K A R A R**

**Toplantı Tarihi ve No:24.07.2017 / 186
Karar Tarihi ve No: 24.07.2017 / 3918**

**17.00.1723
Toplantı Yeri
ÇANAKKALE**

Çanakkale İli, Merkez İlçesi, Alanköy Köyü'nde, Çanakkale Kültür Varlıklarını Koruma Bölge Kurulu'nun 27.03.2017 tarih ve 3657 sayılı kararıyla "rapor ekimiz 1/10000 ölçekli haritada belirtilen alanlara yönelik tespit-tescil çalışmalarının başlatılmasına, 103 ada 32 parseldeki talebin ise tüm bu alanların tescil işlemleri tamamlandıktan sonra değerlendirilebileceğine" karar verilen, Müdürlüğümüzün 27.04.2017 tarih ve 1198 sayılı yazısıyla ilgili Kurumlardan görüş istenilen ve bu doğrultuda iletilen Karayolları Genel Müdürlüğü, 14. Bölge Müdürlüğü'nün 08.05.2017 tarih ve E.138258 sayılı yazısı, Enerji ve Tabii Kaynaklar Bakanlığı, Maden İşleri Genel Müdürlüğü'nün 29.06.2017 tarih ve E.418220 sayılı yazısı, Çanakkale Valiliği, Çevre ve Şehircilik İl Müdürlüğü'nün 25.05.2017 tarih ve E.4361 sayılı yazısı ve eki ile 19.07.2017 tarihli uzman raporu okundu, dosyası incelendi, yapılan görüşmeler sonucunda;

Çanakkale İli, Merkez, Alanköy Köyü'ndeki alanların 2863 sayılı Yasanın 6. ve 7. Maddelerindeki tespit-tescil kistaslarını taşıdığı anlaşıldığından Alanköy Kalesi ve Alanköy Kiremit Mezarı olarak gösterilen alanların 1. derece arkeolojik sit alanı olarak tesciline, Mehmetçiköldü Tepe Arkeolojik Yerleşimi olarak gösterilen alanın 3. derece arkeolojik sit alanı olarak tesciline, ayrı ayrı hazırlanan tescil fişleri ve 1/5000 ölçekli haritaların uygun olduğuna, 3. derece arkeolojik sit alanı olarak tescillenen alana yönelik koruma amaçlı imar planı hazırlanıncaya kadar geçiş dönemi yapılaşma koşullarının ise alanda herhangi bir yapılaşmanın olmadığı dikkate alınarak: "Kültür ve Tabiat Varlıklarını Koruma Yüksek Kurulu'nun, Arkeolojik Sitler Koruma ve Kullanma Koşulları uyarınca belirlenen yürürlükteki 658 sayılı İlke Kararında belirtilen koşullar doğrultusunda her türlü uygulama öncesinde Koruma Kurulunun görüşü alınacaktır." şeklinde belirlenmesine, 103 ada 32 parseldeki Turizm alanı (Eko Turizm) amaçlı 1/5000 ölçekli nazım imar planı ve Pansiyon (Eko Turizm) amaçlı 1/1000 ölçekli uygulama imar planı talebinin ise Balıkesir-Çanakkale Planlama Bölgesi 1/100000 Ölçekli Çevre Düzeni Planı kararları ve hükümlerinin Kurulumuza iletilmesinden sonra değerlendirilmesine karar verildi.

BAŞKAN
Ahmet Coşkun ÖZGÜNEL
(İmza)

BAŞKAN YRD.
Ali Osman UYSAL
(İmza)

ÜYE
Turan BARLAS
(İmza)

ÜYE
Ali Emrah ÜNLÜ
(İmza)

ÜYE
Oğuz KOÇYİĞİT
(İmza)

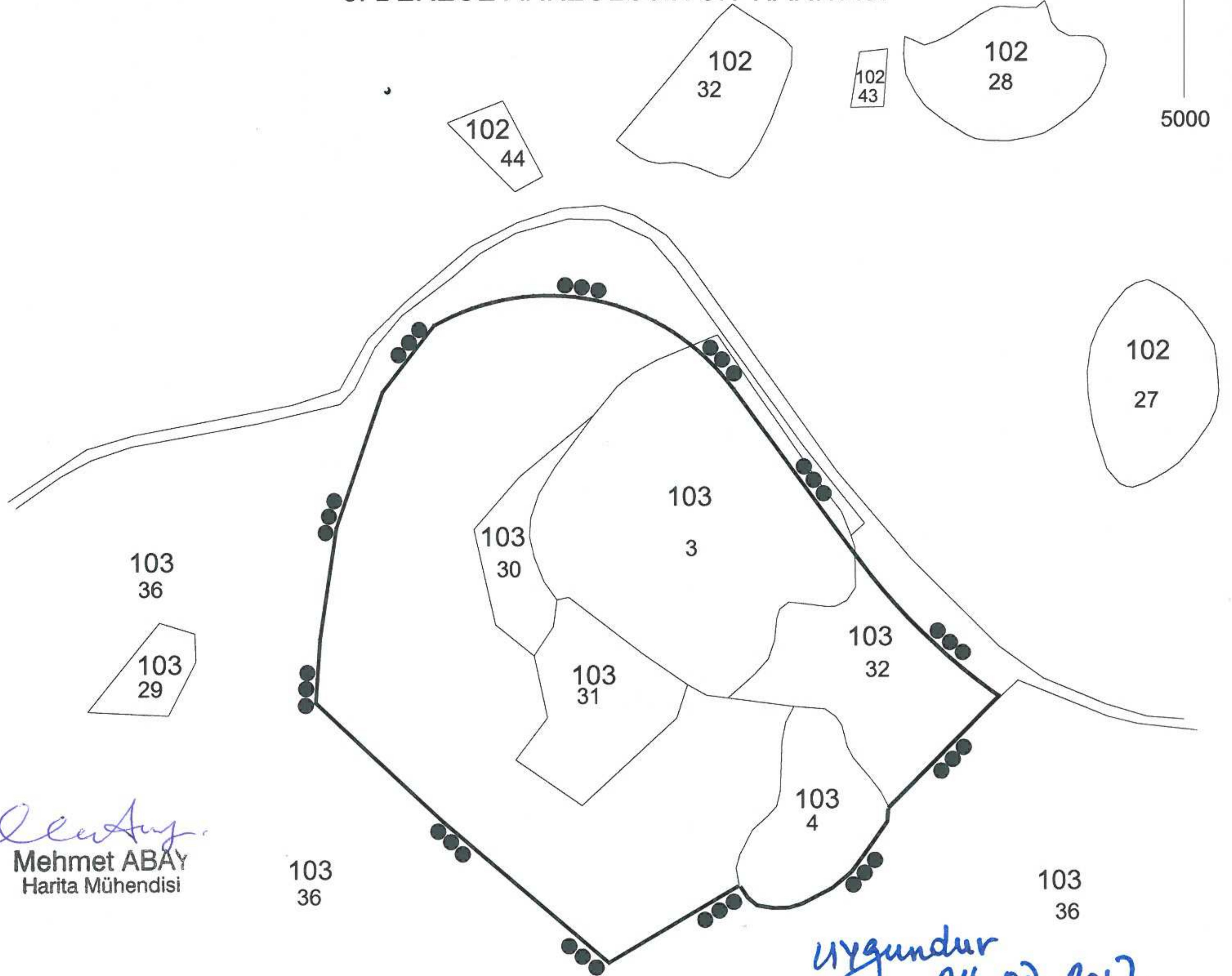

ASLI GIBİDİR
E. Çağman ESİRGEMEZ
Koruma Bölge Kurulu Müdür V. 

ÜYE
Halil İbrahim KAHRAMAN
(İmza)

ÜYE
Müze Müdürlüğü Tems.
Sevim TUNÇDEMİR
(İmza)

ÜYE
İl Temsilcisi
Sevil YÜKSEL
(İmza)

ÇANAKKALE İLİ, MERKEZ İLÇESİ, ALANKÖY
MEHMETÇİKÖLDÜ TEPE ARKEOLOJİK YERLEŞİMİ
3. DERECE ARKEOLOJİK SİT HARİTASI



Mehmet ABAY
Mehmet ABAY
Harita Mühendisi

Uygundur
24.07.2017
M. Kocayigit

M. Kocayigit
M. Kocayigit

Çanakkale KVKBK'nun 24.07.2017
Gün ve 3318 Sayılı karar
ekidir.

3. DERECE ARKEOLOJİK SİT ALANI KOORDİNATLARI

NoktaNo	Y	X
3_ARK/1	481507.907	4433304.332
3_ARK/2	481516.061	4433303.553
3_ARK/3	481524.172	4433302.403
3_ARK/4	481532.222	4433300.886
3_ARK/5	481540.194	4433299.004
3_ARK/6	481548.073	4433296.761
3_ARK/7	481555.841	4433294.163
3_ARK/8	481563.484	4433291.213
3_ARK/9	481570.984	4433287.919
3_ARK/10	481578.326	4433284.287
3_ARK/11	481585.496	4433280.324
3_ARK/12	481592.477	4433276.040
3_ARK/13	481599.257	4433271.442
3_ARK/14	481605.821	4433266.541
3_ARK/15	481612.154	4433261.346
3_ARK/16	481618.245	4433255.868
3_ARK/17	481624.080	4433250.119
3_ARK/18	481629.648	4433244.110
3_ARK/19	481634.937	4433237.854
3_ARK/20	481639.935	4433231.364
3_ARK/21	481733.001	4433104.655
3_ARK/22	481737.631	4433098.365
3_ARK/23	481746.191	4433087.065
3_ARK/24	481755.091	4433076.035
3_ARK/25	481764.321	4433065.275
3_ARK/26	481773.871	4433054.795
3_ARK/27	481783.731	4433044.605
3_ARK/28	481794.042	4433034.879
3_ARK/29	481804.351	4433025.155
3_ARK/30	481815.101	4433015.905
3_ARK/31	481826.112	4433006.979
3_ARK/32	481837.391	4432998.395
3_ARK/33	481846.641	4432991.785
3_ARK/34	481759.931	4432904.205
3_ARK/35	481759.114	4432893.652

NoktaNo	Y	X
3_ARK/36	481744.428	4432872.626
3_ARK/37	481731.220	4432854.664
3_ARK/38	481716.745	4432842.196
3_ARK/39	481692.655	4432829.728
3_ARK/40	481682.406	4432826.558
3_ARK/41	481670.150	4432826.241
3_ARK/42	481656.731	4432828.249
3_ARK/43	481649.018	4432834.694
3_ARK/44	481643.206	4432843.253
3_ARK/45	481541.692	4432783.401
3_ARK/46	481412.735	4432893.387
3_ARK/47	481312.024	4432986.160
3_ARK/48	481315.497	4433036.267
3_ARK/49	481328.396	4433122.591
3_ARK/50	481364.710	4433228.619
3_ARK/51	481405.559	4433281.088
3_ARK/52	481420.135	4433288.559
3_ARK/53	481427.663	4433291.790
3_ARK/54	481435.330	4433294.674
3_ARK/55	481443.120	4433297.207
3_ARK/56	481451.017	4433299.383
3_ARK/57	481459.005	4433301.197
3_ARK/58	481467.068	4433302.646
3_ARK/59	481475.188	4433303.726
3_ARK/60	481483.349	4433304.436
3_ARK/61	481491.534	4433304.774
3_ARK/62	481499.725	4433304.740

ED50_3, DOM:27

AVRUPA KONSEYİ	DOĞAL VE KÜLTÜREL VARLIKLARI KORUMA ENVANTERİ	D.K.V.K.E.	S İ T	ENVANTER NO	
T Ü R K İ Y E	KÜLTÜR VARLIKLARI VE MÜZELER GENEL MÜDÜRLÜĞÜ			HARİTA NO	
İLİ: ÇANAKKALE	İLÇESİ: MERKEZ	MAHALLE - KÖY VEYA MEVKİİ: ALANKÖY KÖYÜ	PAFTA:	ADA	PARSEL
ADI: Mehmetçiköldü Tepe Arkeolojik Yerleşimi				103	3-4-30-31-32-36

GENEL TANIM: Çanakkale İli, Merkez, Alanköy Köy Merkezinin 1400 metre kadar kuzeydoğusunda, Çanakkale-Çan yolunun hemen kenarında, Alanköy Kale Tepe Arkeolojik yerleşiminin 400 metre kadar batısında ortalama 500 metre yüksekliğe sahip meşe ağaçları ve pınallarla kaplı tepede 18 adet yığma taş kütlelerine rastlanılmıştır. Kullanılan taşların Alanköy Kalesi surlarındaki gibi olması ve birbirini izler biçimde konumlanmış olmaları bu taş yığınlarının Alanköy Kalesi yerleşimine ait birer gözetleme kulesinin mi olduğu yoksa mezar mı olduğu konuları henüz bir netlik kazanmamıştır. Bilimsel bir kazıya konu olmamış bu taş yığınlarında araştırma kazısının yapılarak aydınlatılması gerekmektedir.

ŞİMDİKİ TEHLİKELER : Kaçak kazı

ŞİMDİKİ DURUM : Herhangi bir amaçla kullanılmamaktadır. Ormanlık alan içerisinde kalmaktadır.

SİT POTANSİYELİ : 3. Derece Arkeolojik Sit Alanı

KORUMA DERECEŚİ: 3. Derece Arkeolojik Sit

ŞİMDİKİ KORUMA : Yok

ÖNERİLEN KORUMA :
Koruma Yüksek Kurulunun 658 sayılı ilke kararı uyarınca 3. Derece Arkeolojik Sit Alanları koruma ve kullanma koşullarına uyulması önerilmektedir.

HAZIRLAYANLAR

Arkeolog Hakan BAŞYEĞİT
Sanat Tarihçi Canan Aygün ÖZTÜRK

KONTROL EDEN:

E. Çağman ESİRGEMEZ
Koruma Bölge Kurulu Müdürü

KORUMA KURULU KARARLARI

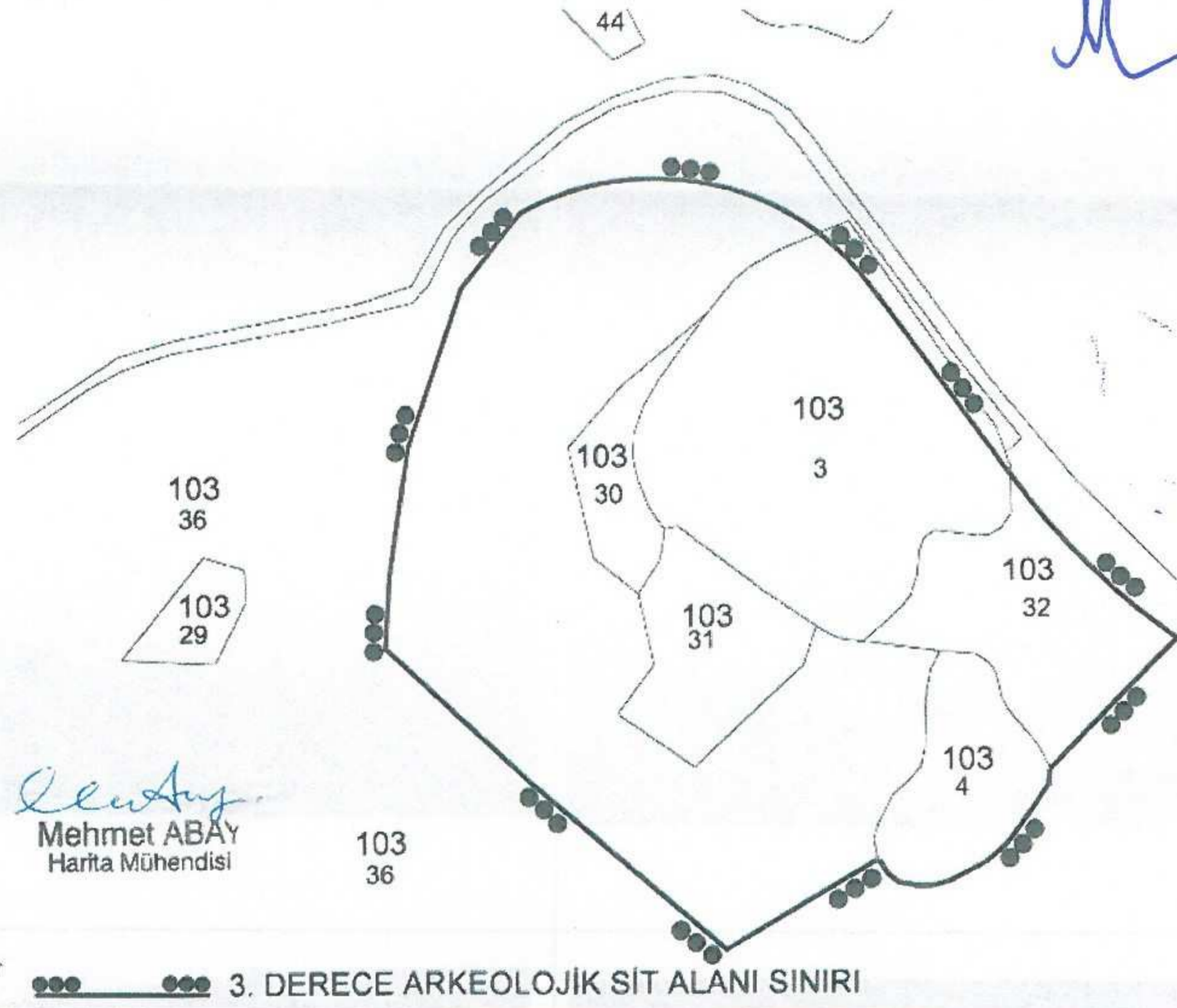
Ç.K.V.K.B.K.'nın 27.03.2017 Tarih ve 3657 Sayılı Kararı

YAYIN DİZİSİ :

KORUMA KURULU ONAYI

GÖZLEMLER :

Harita ve Fotoğraflar:



Çanakkale KVKBK'nun 24.07.2017
Gün ve 3319 Sayılı karar
ekidir.



