



T.C.

**KÜLTÜR VE TURİZM BAKANLIĞI
ÇANAKKALE KÜLTÜR VARLIKLARINI
KORUMA BÖLGE KURULU
KARAR**

**Toplantı Tarihi ve No :22.08.2017/191
Karar Tarihi No :22.08.2017/4030**

**17.05.454
Toplantı Yeri
ÇANAKKALE**

Çanakkale İli, Çan İlçesi, Yeniçeri Köyü, Turpluk Çeşme mevkiindeki öneri 3. Derece Arkeolojik Sit alanının tesciline ilişkin hazırlanan uzman raporu ile Maden İşleri Genel Müdürlüğü'nün 25.04.2017 tarih ve 413401 sayılı yazısı, Yatırım ve İşletmeler Genel Müdürlüğü'nün 05.05.2017 tarih ve 90969 sayılı yazısı ile 30.05.2017 tarih ve 108070 sayılı yazısı, Çanakkale Orman Bölge Müdürlüğü, Çan Orman İşletme Müdürlüğü'nün 03.05.2017 tarih ve 925326 sayılı yazısı, Çanakkale Valiliği, Çevre ve Şehircilik İl Müdürlüğü'nün 25.04.2017 tarih ve 3450 sayılı yazısı Tabiat Varlıklarını Koruma Genel Müdürlüğü'nün 19.04.2017 tarih ve 4409 sayılı yazısı, Çanakkale Valiliği, İl Gıda Tarım ve Hayvancılık Müdürlüğü'nün 14.04.2017 tarih ve 935300 sayılı yazısı olan Kurum görüşleri okundu, ekleri incelendi, yapılan görüşmeler sonucunda;

Çanakkale İli, Çan İlçesi, Yeniçeri Köyü, Turpluk Çeşme mevkiinin Korunması Gerekli Taşınmaz Kültür Varlıklarının ve Sitlerin Tespit ve Tescili Hakkında Yönetmelik gereğince 3. Derece Arkeolojik Sit alanı olarak tescil edilmesine; hazırlanan tescil fişi ile sit haritasının uygun olduğuna; Turpluk Çeşme mevkiide bulunan mülkiyeti Hazineye ait 447 parselin satışının uygun olmadığına;

Çanakkale İli, Çan İlçesi, Yeniçeri Köyü, Turpluk Çeşme mevki *3. Derece Arkeolojik Sit Alanı Geçis Dönemi Yapılaşma Koşullarının;

- Alanda henüz yapılaşma olmaması nedeniyle her türlü uygulama, Kültür ve Tabiat Varlıklarını Koruma Yüksek Kurulu'nun Arkeolojik Sitler Koruma ve Kullanma Koşulları uyarınca belirlenen yürürlükteki İlke Kararında belirtilen koşullar doğrultusunda Koruma Kurulu Görüşü alınarak yapılacaktır.

- Alana yönelik Koruma Amaçlı İmar Planı onaylanıncaya kadar kamu yatırımları ile zorunlu alt yapı hizmetleri haricinde, yeni inşai ve fiziki hiçbir müdahaleye izin verilmeyecektir.

Şeklinde belirlenmesine karar verildi.

**BAŞKAN
A.Coşkun ÖZGÜNEL
(İmza)**

**BAŞKAN YRD.
Ali Osman UYSAL
(Bulunmadı)**

**ÜYE
Turan BARLAS
(İmza)**

**ÜYE
Ali Emrah ÜNLÜ
(İmza)**

**ÜYE
M. Uğur YÜKSEL
(İmza)**

**ÜYE
Halil İbrahim KAHRAMAN
(İmza)**

**ÜYE
Oğuz KOÇYİĞİT
(İmza)**

**ÜYE
Sevim TUNÇDEMİR
Çanakkale Müze Müd. Tems.
(İmza)**

ASLI GİBİDİR
E. Çağman ESİRGEMEZ
Koruma Bölge Kurulu Müdür V.

**ÜYE
Sevil YÜKSEL
Çanakkale İl Tems.
(İmza)**

ÇANAKKALE İLİ, ÇAN İLÇESİ, YENİÇERİ KÖYÜ,
3.DERECE ARKEOLOJİK SİT HARİTASI

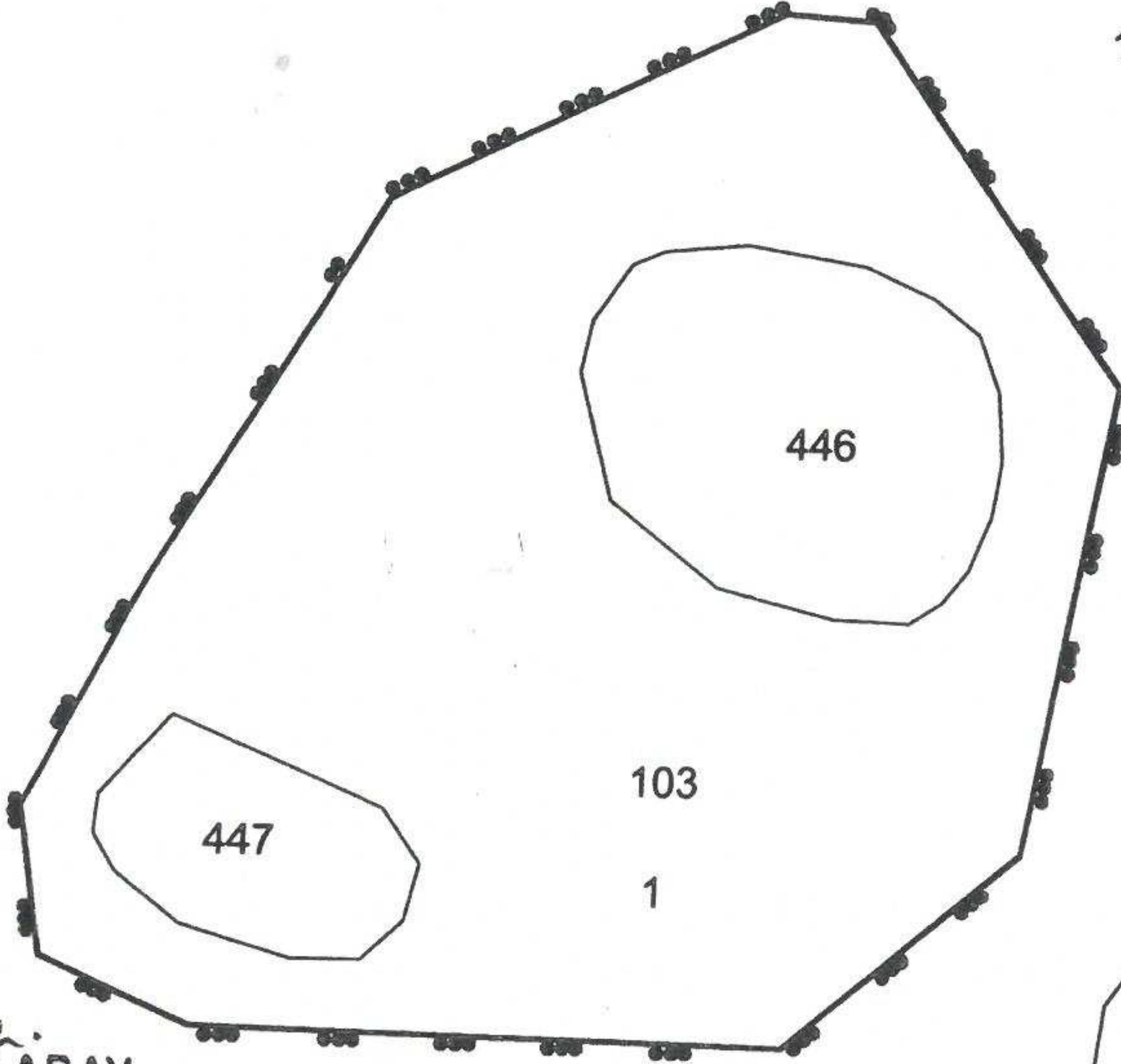
Çanakkale I. VKBK'nun 22.08.2017
Gün ve 4030 Sayılı karar ekidir.

2000

66

70

ASLI GİBİDİR
E. Çağman ESİRGEMEZ
Koruma Bölge Kurulu Müdür V.



103

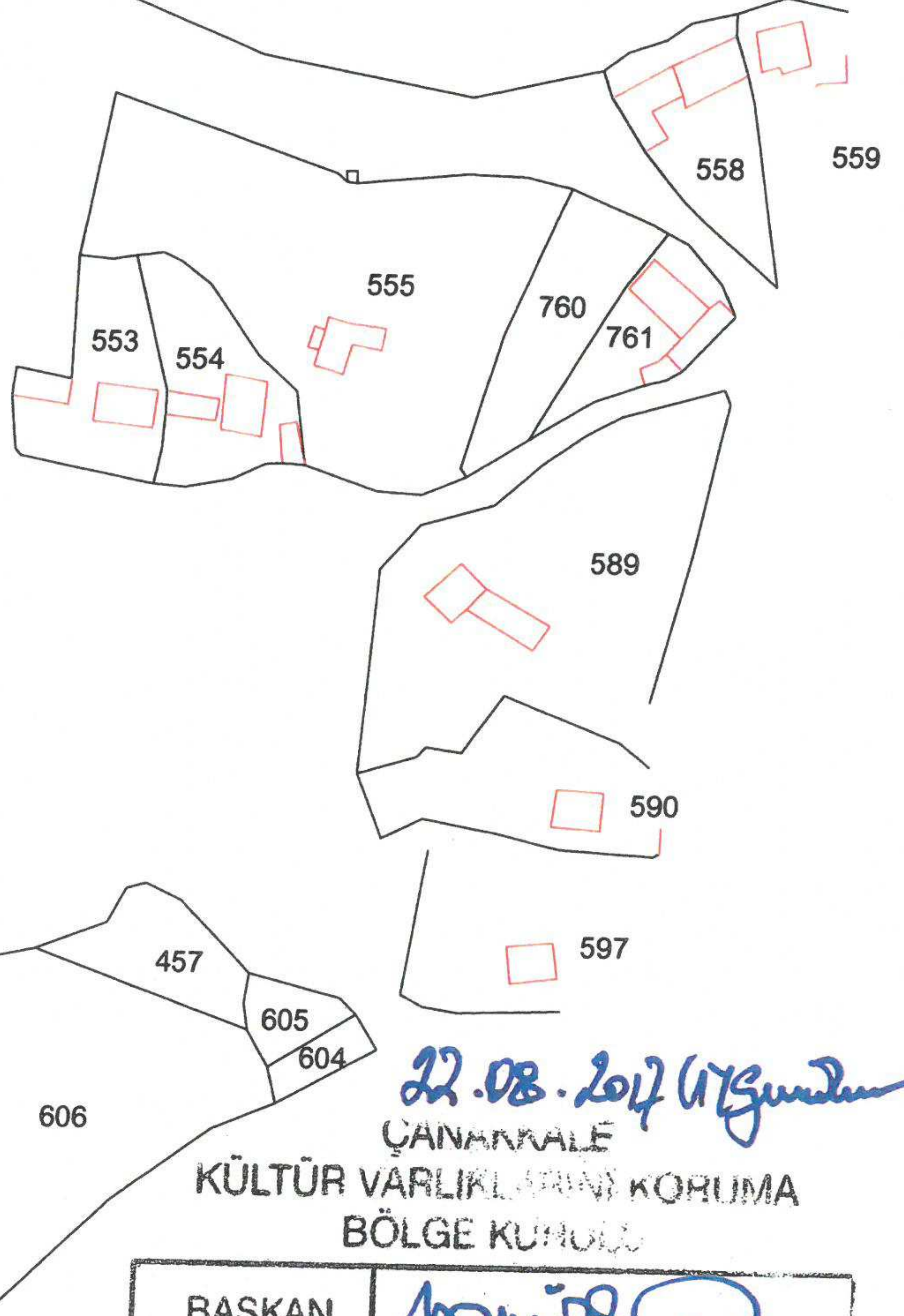
1

103

1

447

446



606

605

604

457

589

590

597

558

559

22.08.2017 Uygundur
ÇANAKKALE
KÜLTÜR VARLIKLARINI KORUMA
BÖLGE KURULU

Mehmet ABAY
Harita Mühendisi
Ç.Kale K.V.K.B.K.Mdlüğü

GÖSTERİM

III.DERECE ARKEOLOJİK SİT ALANI SINIRI
ÖLÇEK : 1/2000

3.DERECE ARKEOLOJİK SİT ALANI
SINIR KOORDİNATLARI
UTM 3 DERECE, ED-50, DOM:27

NoktaNo	Y	X
III_ARK/1	507767.960	4433030.287
III_ARK/2	507801.973	4432982.268
III_ARK/3	507790.969	4432920.243
III_ARK/4	507760.105	4432894.163
III_ARK/5	507681.073	4432896.164
III_ARK/6	507661.065	4432905.167
III_ARK/7	507658.064	4432925.175
III_ARK/8	507674.071	4432956.188
III_ARK/9	507704.083	4433006.208
III_ARK/10	507756.104	4433031.218

BAŞKAN	
BAŞKAN YRD.	
ÜYE	
ÜYE	
ÜYE	
ÜYE	
ÜYE	
TEMSİLCİ ÜYE	
TEMSİLCİ ÜYE	
TEMSİLCİ ÜYE	

AVRUPA KONSEYİ	DOĞAL VE KÜLTÜREL VARLIKLARI KORUMA ENVANTERİ	D.K.V.K.E.	ENVANTER NO	
TÜRKİYE	KÜLTÜR VARLIKLARI VE MÜZELER GENEL MÜDÜRLÜĞÜ	SİT	HARİTA NO	
İLİ: Çanakkale	İLÇESİ: Çan	MAHALLE - KÖY VEYA MEVKİİ: Yeniçeri Köyü	PAFTA	ADA
ADI: Turpluk Çeşme Arkeolojik Alanı			PARSEL	

GENEL TANIM: Çanakkale İli, Çan İlçesi, Yeniçeri Köyü'nün batısında, köy içi civarında, Turpluk Çeşmesi Mevkiinde, bir bölümü makilik, bir bölümü ise ağıl olarak kullanılan, 145m rakımlı küçük bir tepe ve etekleri üzerinde başta Geç Doğu Roma Dönemi ve Osmanlı Dönemi olmak üzere kiremit parçalarıyla seramik parçalarına rastlanmaktadır. Kırmızı pembemsi ve turuncu renkli, az gözenekli, sert ve yumuşak hamurlu amphora kulp ve kaide parçaları yanında İ.S. 11.yy'a tarihlenen, yatay çizgili bezeme repertuarına sahip Ganos Tip I-II Amphora gövde parçalarının rastlandığı alanda; ayrıca kaba (kum, çakıl) hamurlu, mika ve kireç katkılı, yarı ve iyi pişmiş çatı kiremitleri içerisinde İ.S 8-9. yy'a tarihlenen parmakla yapılmış düz ve dairesel çizgilerle dekore edilmiş örneklerle rastlanılmaktadır. Çerçeve kenarları ince ve sık paralel çizgilerle bezeli kiremit parçalarının alanda dikkat çeken yoğunluğu nedeniyle söz konusu alanın Doğu Roma Dönemi'nde daha yoğun bir şekilde kullanılmış olduğu düşünülmektedir. Sert ve katkısız açık pembe hamuru olan Doğu Roma Dönemi tabak ve kâse parçaları ayrıca birkaç amorf parça olmak üzere yeşil sırlı Osmanlı Dönemi seramikleri alanın bir diğer buluntu grubunu ve kültür katmanını oluşturmaktadır.

ŞİMDİKİ TEHLİKELER:

ŞİMDİKİ DURUM:

SİT POTANSİYELİ: III. Derece Arkeolojik Sit Alanı

ŞİMDİKİ KORUMA: Yok.

ÖNERİLEN KORUMA :

Çanakkale KVKBK'nun 22.08.2017
Gün ve 2030 Sayılı karar ekidir.

KORUMA DERECE: III. Derece Arkeolojik Sit

HAZIRLAYANLAR
Arkeolog Fuat DURMUŞ
Arkeolog Hakan BAŞYEĞİT

KONTROL EDEN:
E. Çağman ESİRGEMEZ
Koruma Bölge Kurulu Müdür V.

KORUMA KURULU KARARLARI

YAYIN DİZİSİ:

ASLI GİBİDİR
E. Çağman ESİRGEMEZ
Koruma Bölge Kurulu Müdür V.

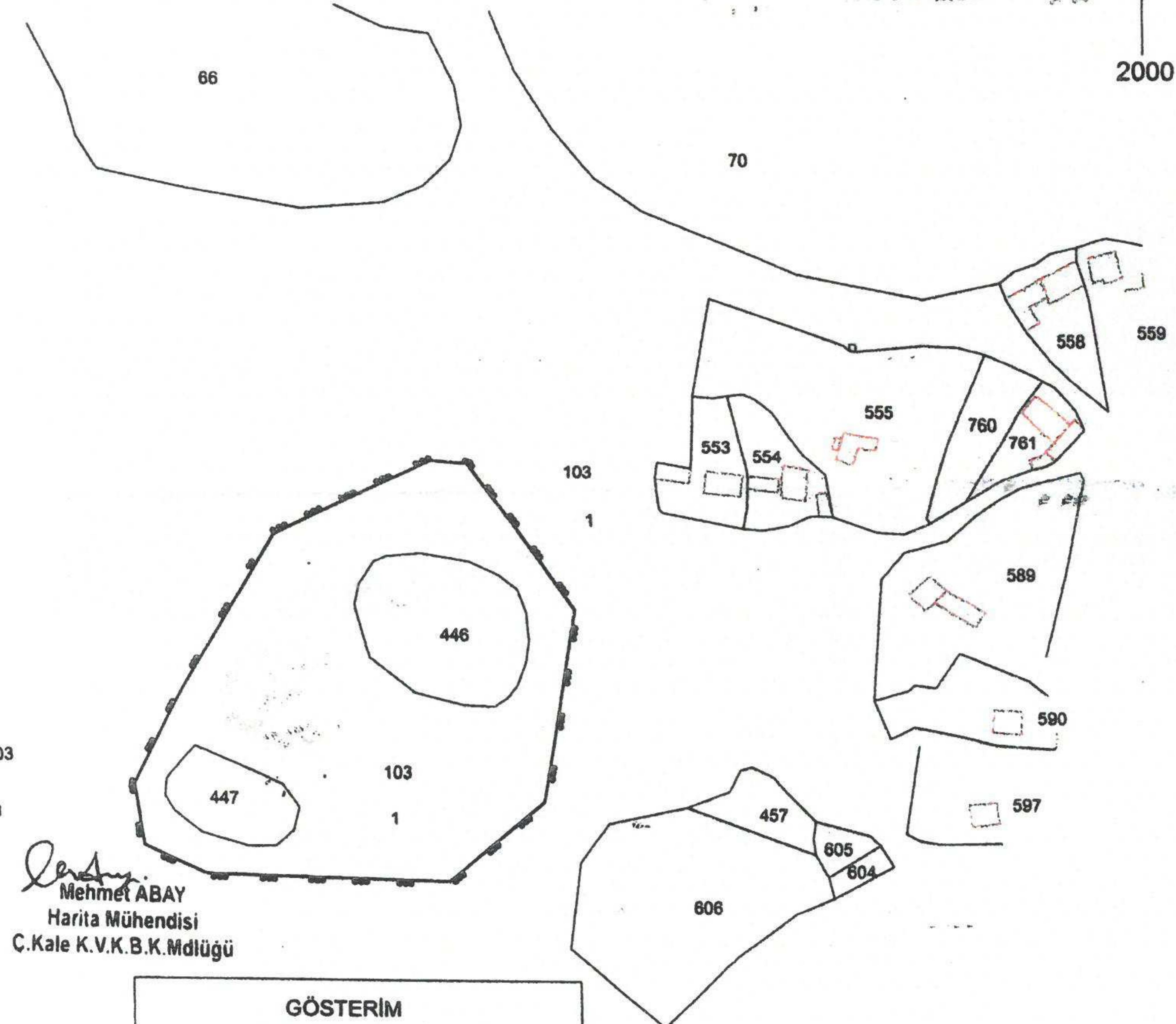
GÖZLEMLER :

KORUMA KURULU ONAYI

Harita ve Fotoğraflar:

ÇANAKKALE İLİ, ÇAN İLÇESİ, YENİÇERİ KÖYÜ,
3.DERECE ARKEOLOJİK SİT HARİTASI

2000



GÖSTERİM

III.DERECE ARKEOLOJİK SİT ALANI SINIRI
ÖLÇEK : 1/2000



