



T.C.

**KÜLTÜR VE TURİZM BAKANLIĞI  
ÇANAKKALE KÜLTÜR VARLIKLARINI  
KORUMA BÖLGE KURULU  
KARAR**



**Toplantı Tarihi ve No : 21.08.2017/190  
Karar Tarihi No :21.08.2017/3992**

**17.00.71  
Toplantı Yeri  
ÇANAKKALE**

-1-

Çanakkale İli, Merkez İlçe, Çınarlı Köyü'nde bulunan Edirne Kültür ve Tabiat Varlıklarını Koruma Bölge Kurulu'nun 14.04.1989 tarih 294 sayılı kararı ile 1. Derece arkeolojik sit alanı olarak tescil edilen; Edirne Kültür ve Tabiat Varlıklarını Koruma Bölge Kurulu'nun 23.06.1989 tarih 353 sayılı kararı ile sit sınırlarının revize edilerek sit sınırlarının etrafına 10 metrelik tampon bölge (koruma kuşağı) eklenmesine karar verilen; Edirne Kültür ve Tabiat Varlıklarını Koruma Bölge Kurulu'nun 19.01.1990 tarih 541 sayılı kararı ile sit sınırlarının 1/1000 ölçekli haritaya aktarılana; Edirne Kültür ve Tabiat Varlıklarını Koruma Bölge Kurulu'nun 19.03.1999 tarih 5279 sayılı kararı ile höyük üzerine trafik gözetleme istasyonu (radar kulesi) kurulması talebinin uygun olduğuna karar verilen; Edirne Kültür ve Tabiat Varlıklarını Koruma Kurulu'nun 24.06.2000 tarih 6227 sayılı kararı ile Dardanos Höyüğü ve Tümülüsüne yönelik 23.06.1989 tarih 353 sayılı kararı ile belirlenen 1. Derece arkeolojik sit koruma alanının aynı sınırlarıyla 3. Derece arkeolojik sit alanına dönüştürülmesine karar verilen; Çanakkale Kültür ve Tabiat Varlıklarını Koruma Kurulu 19.05.2001 tarih 213 sayılı kararı ile Dardanos Höyüğü sit sınırlarının yeniden gözden geçirilmesine ilişkin Müze uzmanlarınca hazırlanacak rapor ve eki belgelerle birlikte Kurulumuz üyelerince yerinde incelenmesinden sonra konunun değerlendirilmesine kararı verilen, Çanakkale Kültür Varlıklarını Koruma Bölge Kurulu'nun 24.06.2014 tarih ve 1731 sayılı kararında ise 3. Derece arkeolojik sit sınırının; parsellerde yapıların mevcut olması, artık parsel oluşmaması, uygulama kolaylığı ve bu bölümdeki sınır düzeltilmesinin zorunlu olduğu göz önünde bulundurularak, yapılacak 18. Madde sonrasında oluşan, karar eki krokide 2 ada, 1-2-3-4 parseller ile 4 ada, 1-2-3 parsellerin sınırından geçerek gösterildiği ve revize edildiği şekilde tescilinin devamına karar verilen, Kurulumuzun 30.05.2017 tarih ve 3817 sayılı kararı ile Dardanos Höyüğü'nün revize edilmiş sınırlarına ilişkin ilgili ve faaliyetleri etkilenen kurum ve kuruluşların görüşü alınarak öneri tescil fişi ve öneri sit haritasının Kurulumuza sunulmasına kararı verilen Dardanos Höyüğü'nün revize sit sınırlarına ilişkin olarak Yatırım ve İşletmeler Genel Müdürlüğü'nün 29.06.2017 tarih ve 131861 sayılı yazısı, Türkiye Elektrik İletim A.Ş. Genel Müdürlüğü, 2. Bölge Müdürlüğü, Tesis ve Kontrol Müdürlüğü'nün 20.06.2017 tarih ve 239056 sayılı yazısı, Çanakkale İl Özel İdaresi Yazı İşleri Müdürlüğü'nün 23.06.2017 tarih ve 8317 sayılı yazısı ile ekleri, Çanakkale Valiliği, Çevre ve Şehircilik İl Müdürlüğü'nün 22.06.2017 tarih ve 5482 sayılı yazısı, Çanakkale Valiliği, İl Kültür ve Turizm Müdürlüğü'nün 16.06.2017 tarih ve 2729 sayılı yazısı ve eki, Çanakkale Valiliği, İl Gıda Tarım ve Hayvancılık Müdürlüğü'nün 08.06.2017 tarih ve 1421182 sayılı yazısı ile hazırlanan uzman raporu okundu, ekleri incelendi, yapılan görüşmelere sonucunda;

Çanakkale İli, Merkez İlçe, Çınarlı Köyü, Dardanos Höyüğü'ndeki sayısallaştırılmış revize sit sınırları ile kararımız eki öneri sit fişi ve öneri sit haritasının uygun olduğuna;

1. ve 3. Derece Arkeolojik Sit alanlarına ilişkin Geçiş Dönemi Yapılaşma Koşulları'nın



T.C.  
KÜLTÜR VE TURİZM BAKANLIĞI  
ÇANAKKALE KÜLTÜR VARLIKLARINI  
KORUMA BÖLGE KURULU  
KARAR

Toplantı Tarihi ve No : 21.08.2017/190  
Karar Tarihi No :21.08.2017/3992

17.00.71  
Toplantı Yeri  
ÇANAKKALE

-2-

**\*1. Derece Arkeolojik Sit Alanlarında;** her türlü uygulama, Kültür ve Tabiat Varlıklarını Koruma Yüksek Kurulu'nun Arkeolojik Sitler Koruma ve Kullanma Koşulları uyarınca belirlenen yürürlükteki İlke Kararında belirtilen koşullar doğrultusunda Koruma Kurulu Görüşü alınarak yapılacaktır.

**\*3. Derece Arkeolojik Sit Alanı Geçiş Dönemi Yapılaşma Koşullarının;** Alanda yapılaşma olmadığı dikkate alınarak alana yönelik Koruma Amaçlı İmar Planı onaylanıncaya kadar kamu yatırımları ile zorunlu alt yapı hizmetleri haricinde, yeni inşai ve fiziki hiçbir müdahaleye izin verilmeyecektir.

şeklinde belirlenmesine karar verildi.

BAŞKAN  
A.Coşkun ÖZGÜNEL  
(İmza)

BAŞKAN YRD.  
Ali Osman UYSAL  
(İmza)

ÜYE  
Turan BARLAS  
(İmza)

ÜYE  
Ali Emrah ÜNLÜ  
(İmza)

ÜYE  
M. Uğur YÜKSEL  
(İmza)

ÜYE  
Halil İbrahim KAHRAMAN  
(İmza)

ASLI GIBİDİR  
E. Çağman ESİRGEMEZ  
Koruma Bölge Kurulu Müdür V.

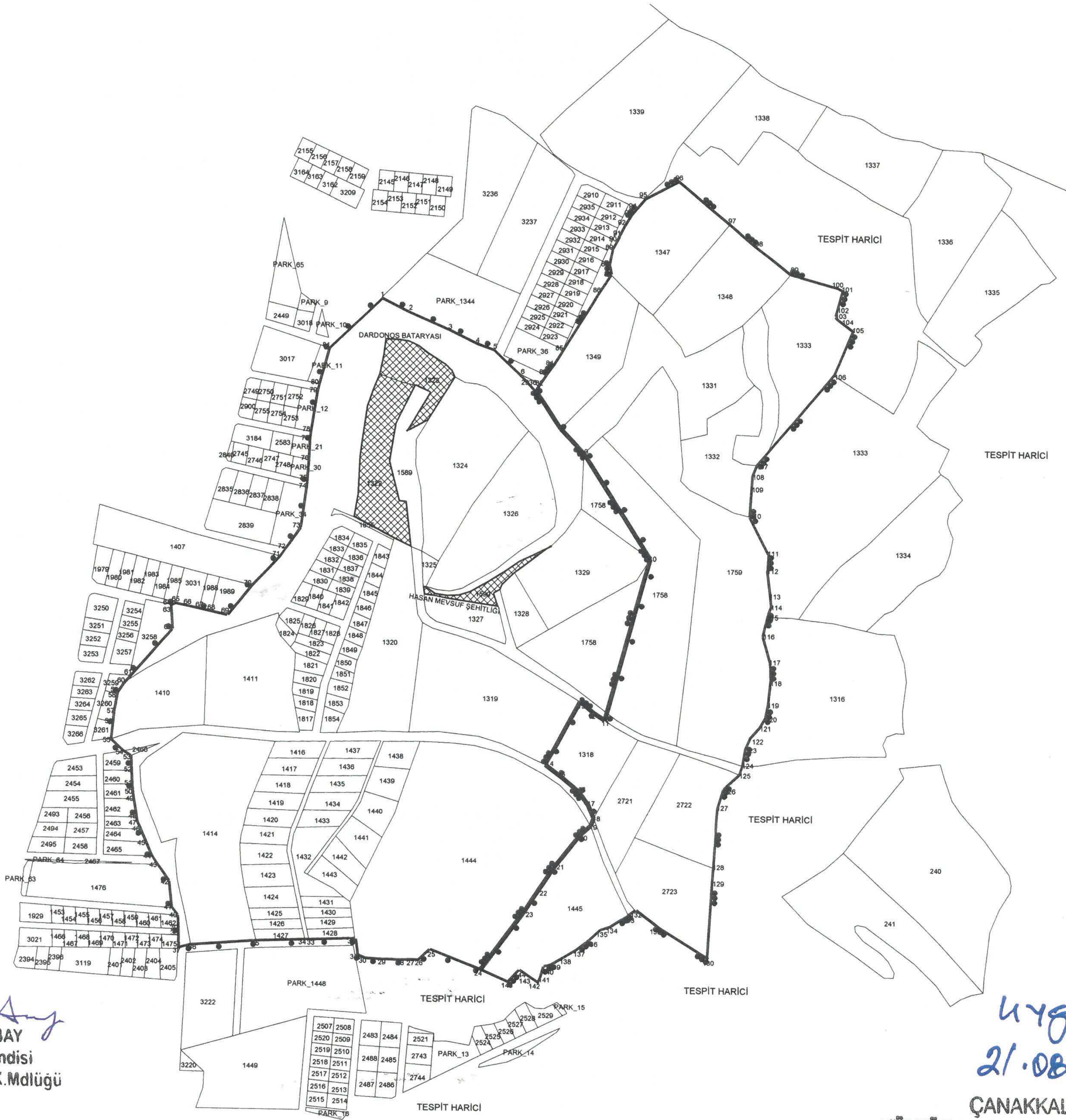
ÜYE  
Oğuz KOÇYİĞİT  
(İmza)

ÜYE  
Sevim TUNÇDEMİR  
Çanakkale Müze Müd. Tems.  
(İmza)

ÜYE  
Seyyide GÜLTEKİN  
Çanakkale Beld. Tems.  
(İmza)

# ÇANAKKALE İLİ, MERKEZ, ÇINARLI KÖYÜ, DARDANOS HÖYÜĞÜ 1. VE 3. DERECE ARKEOLOJİK SİT ALANI HARİTASI


5000



*Mehmet ABAY*  
Harita Mühendisi  
Ç.Kale K.V.K.B.K.Mdlüğü

*Uygundur.*  
21.08.2017

ÇANAKKALE  
KÜLTÜR VARLIKLARINI KORUMA  
BÖLGE KURULU

-  1. DERECE ARKEOLOJİK SİT ALANI
-  3. DERECE ARKEOLOJİK SİT ALANI
-  TESCİLLİ HASAN MEVSUF ŞEHİTLİĞİ-DARDANOS BATARYASI

Çanakkale KVKBK'nun 21.08.2017  
Gün ve 3992 Sayılı karar ekidir.

**ASLI GİBİDİR**  
E. Çağman ESİRGEMEZ  
Koruma Bölge Kurulu Müdür V.

BAŞKAN	<i>[Signature]</i>
BAŞKAN YRD.	<i>[Signature]</i>
ÜYE	<i>[Signature]</i>
ÜYE	<i>[Signature]</i>
ÜYE	<i>[Signature]</i>
ÜYE	<i>[Signature]</i>
ÜYE	<i>[Signature]</i>
ÜYE	<i>[Signature]</i>
TEMSİLCİ ÜYE	<i>[Signature]</i>
TEMSİLCİ ÜYE	<i>[Signature]</i>
TEMSİLCİ ÜYE	<i>[Signature]</i>

## ÇANAKKALE İLİ, MEKEZ, ÇINARLI KÖYÜ, DARDANOS HÖYÜĞÜ 1. VE 3. DERECE ARKEOLOJİK SİT ALANI KODİNAT LİSTESİ

### 1. DERECE ARKEOLOJİK SİT ALANI

NoktaNo	Y	X	NoktaNo	Y	X	NoktaNo	Y	X
1_ARK/1	446324.363	4439695.067	1_ARK/36	446137.390	4439052.630	1_ARK/71	446223.123	4439437.253
1_ARK/2	446351.552	4439681.781	1_ARK/37	446124.521	4439048.995	1_ARK/72	446228.841	4439445.425
1_ARK/3	446391.845	4439664.126	1_ARK/38	446124.351	4439062.515	1_ARK/73	446243.321	4439466.135
1_ARK/4	446418.599	4439651.193	1_ARK/39	446124.321	4439068.545	1_ARK/74	446248.941	4439506.015
1_ARK/5	446435.785	4439645.142	1_ARK/40	446123.641	4439082.015	1_ARK/75	446249.621	4439513.035
1_ARK/6	446462.208	4439620.103	1_ARK/41	446117.831	4439089.385	1_ARK/76	446251.151	4439533.275
1_ARK/7	446475.521	4439605.865	1_ARK/42	446115.241	4439115.765	1_ARK/77	446252.241	4439554.165
1_ARK/8	446500.892	4439567.946	1_ARK/43	446103.871	4439131.895	1_ARK/78	446252.991	4439561.145
1_ARK/9	446523.868	4439543.522	1_ARK/44	446098.261	4439140.455	1_ARK/79	446259.551	4439601.625
1_ARK/10	446590.099	4439440.022	1_ARK/45	446092.201	4439153.515	1_ARK/80	446261.251	4439608.435
1_ARK/11	446545.607	4439281.760	1_ARK/46	446086.051	4439166.755	1_ARK/81	446271.401	4439644.165
1_ARK/12	446534.837	4439288.812	1_ARK/47	446082.571	4439174.252			
1_ARK/13	446521.270	4439299.476	1_ARK/48	446081.961	4439178.715			
1_ARK/14	446487.042	4439237.599	1_ARK/49	446079.491	4439196.915			
1_ARK/15	446502.886	4439225.684	1_ARK/50	446078.723	4439202.612			
1_ARK/16	446520.515	4439211.082	1_ARK/51	446078.451	4439211.455			
1_ARK/17	446529.156	4439198.527	1_ARK/52	446078.031	4439225.105			
1_ARK/18	446534.971	4439184.905	1_ARK/53	446077.601	4439239.005			
1_ARK/19	446532.055	4439177.092	1_ARK/54	446069.621	4439243.955			
1_ARK/20	446521.125	4439167.106	1_ARK/55	446057.536	4439255.303			
1_ARK/21	446497.970	4439138.663	1_ARK/56	446059.261	4439271.926			
1_ARK/22	446480.667	4439113.534	1_ARK/57	446060.459	4439283.466			
1_ARK/23	446466.935	4439092.249	1_ARK/58	446063.296	4439299.609			
1_ARK/24	446422.670	4439032.519	1_ARK/59	446063.567	4439301.152			
1_ARK/25	446373.294	4439051.679	1_ARK/60	446069.258	4439310.018			
1_ARK/26	446362.331	4439041.210	1_ARK/61	446076.237	4439317.882			
1_ARK/27	446355.547	4439041.076	1_ARK/62	446117.437	4439364.309			
1_ARK/28	446346.301	4439041.001	1_ARK/63	446116.392	4439381.156			
1_ARK/29	446327.244	4439041.220	1_ARK/64	446115.993	4439387.600			
1_ARK/30	446308.771	4439042.066	1_ARK/65	446121.641	4439390.265			
1_ARK/31	446301.111	4439045.366	1_ARK/66	446133.371	4439387.775			
1_ARK/32	446299.187	4439061.534	1_ARK/67	446145.111	4439385.275			
1_ARK/33	446253.926	4439059.597	1_ARK/68	446156.851	4439382.785			
1_ARK/34	446249.971	4439059.452	1_ARK/69	446172.501	4439379.455			
1_ARK/35	446201.716	4439057.633	1_ARK/70	446195.851	4439407.945			

ED50 3 DERECE



### 3. DERECE ARKEOLOJİK SİT ALANI

NoktaNo	Y	X	NoktaNo	Y	X	NoktaNo	Y	X
3_ARK/1	446617.783	4439813.948	3_ARK/36	446599.201	4439076.345	3_ARK/71	446485.681	4439620.328
3_ARK/2	446668.712	4439772.101	3_ARK/37	446576.791	4439093.305	3_ARK/72	446493.377	4439631.285
3_ARK/3	446693.828	4439751.224	3_ARK/38	446569.634	4439088.009	3_ARK/73	446502.713	4439646.118
3_ARK/4	446729.271	4439724.368	3_ARK/39	446551.280	4439076.267	3_ARK/74	446538.076	4439702.808
3_ARK/5	446775.726	4439711.481	3_ARK/40	446542.263	4439073.434	3_ARK/75	446550.001	4439721.255
3_ARK/6	446781.451	4439708.316	3_ARK/41	446530.496	4439062.641	3_ARK/76	446548.191	4439730.935
3_ARK/7	446774.095	4439682.664	3_ARK/42	446518.510	4439053.342	3_ARK/77	446551.201	4439745.695
3_ARK/8	446775.326	4439681.069	3_ARK/43	446504.598	4439044.891	3_ARK/78	446556.251	4439755.005
3_ARK/9	446777.802	4439678.929	3_ARK/44	446494.250	4439038.872	3_ARK/79	446557.721	4439758.535
3_ARK/10	446791.547	4439668.391	3_ARK/45	446486.092	4439036.439	3_ARK/80	446563.751	4439770.005
3_ARK/11	446772.537	4439623.472	3_ARK/46	446483.301	4439026.635	3_ARK/81	446570.211	4439780.415
3_ARK/12	446696.411	4439534.249	3_ARK/47	446480.338	4439019.739	3_ARK/82	446575.001	4439786.255
3_ARK/13	446691.911	4439523.773	3_ARK/48	446472.094	4439025.201	3_ARK/83	446583.751	4439796.255
3_ARK/14	446690.921	4439511.248	3_ARK/49	446461.583	4439032.517			
3_ARK/15	446689.141	4439483.122	3_ARK/50	446450.552	4439020.217			
3_ARK/16	446708.090	4439446.374	3_ARK/51	446422.670	4439032.519			
3_ARK/17	446707.389	4439429.187	3_ARK/52	446466.935	4439092.249			
3_ARK/18	446710.406	4439404.188	3_ARK/53	446480.667	4439113.534			
3_ARK/19	446711.268	4439394.275	3_ARK/54	446497.970	4439138.663			
3_ARK/20	446707.400	4439384.655	3_ARK/55	446521.125	4439167.106			
3_ARK/21	446703.079	4439365.828	3_ARK/56	446532.055	4439177.092			
3_ARK/22	446710.208	4439340.504	3_ARK/57	446534.971	4439184.905			
3_ARK/23	446710.612	4439320.930	3_ARK/58	446529.156	4439198.527			
3_ARK/24	446708.212	4439298.406	3_ARK/59	446520.515	4439211.082			
3_ARK/25	446705.443	4439285.482	3_ARK/60	446502.886	4439225.684			
3_ARK/26	446699.801	4439276.045	3_ARK/61	446487.042	4439237.599			
3_ARK/27	446690.352	4439265.971	3_ARK/62	446521.270	4439299.476			
3_ARK/28	446685.947	4439256.010	3_ARK/63	446534.837	4439288.812			
3_ARK/29	446682.920	4439238.778	3_ARK/64	446545.607	4439281.760			
3_ARK/30	446680.001	4439230.005	3_ARK/65	446547.681	4439289.140			
3_ARK/31	446664.001	4439215.005	3_ARK/66	446590.099	4439440.022			
3_ARK/32	446658.511	4439196.315	3_ARK/67	446523.868	4439543.522			
3_ARK/33	446654.071	4439136.815	3_ARK/68	446500.892	4439567.946			
3_ARK/34	446652.891	4439121.065	3_ARK/69	446475.521	4439605.865			
3_ARK/35	446648.001	4439046.005	3_ARK/70	446478.111	4439609.551			

ED50 3 DERECE

  
Mehmet ABAY  
Harita Mühendisi  
Ç.Kale K.V.K.B.K.Mdlüğü

  
**ASLI GIBİDİR**  
E. Çağman ESİRGEMEZ  
Koruma Bölge Kurulu Müdür V.

  
21.08.2017  


AVRUPA KONSEYİ	DOĞAL VE KÜLTÜREL VARLIKLARI KORUMA ENVANTERİ	D.K.V.K.E.	S	I	T	ENVANTER NO	
T Ü R K İ Y E	KÜLTÜR VARLIKLARI VE MÜZELER GENEL MÜDÜRLÜĞÜ					HARİTA NO	
İLİ: Çanakkale	İLÇESİ: Merkez	MAHALLE - KÖY VEYA MEVKİİ: Çınarlı Köyü				PAFTA	ADA
							PARSEL

ADI: Dardanos Höyüğü

**GENEL TANIM:** Çanakkale İli, Merkez İlçe, Çınarlı Köyü'nün kuzeybatısında bulunan Dardanos Höyüğü, denize 400 metre mesafede, denizden 45 metre yüksekte, doğal bir tepe ve çevresinde yer almaktadır. Höyüğün kuzeybatı ucunda 1892 yılında II. Abdülhamit döneminde Mareşal Asaf Paşa tarafından inşa edilmiş beş adet topun sergilendiği Batarya ile 2001 yılında inşa edilmiş radar kulesi yer almaktadır. Höyüğün doğu yamacında ise 1990 yılında Çanakkale Valiliği tarafından yeniden yaptırılan Hasan Mevsuf Şehitliği yer almaktadır. Dardanos Antik Kenti ismini, İliada Destanı'nda da bahsedildiği üzere kurucusu Dardanos'tan almaktadır<sup>1</sup>. Homeros'un kutsal kent İlion'dan önce var olduğunu söylediği Dardanos, Troia kral soyunun atası olarak kabul edilmektedir<sup>2</sup>. Dardanos'ta araştırma yapan Leaf, toprak yüzeyinde bol miktarda amorf seramik buluntusu olmasına karşın birkaç taş blok dışında yerleşim izini gösterecek herhangi bir işaret olmadığını aktarmaktadır<sup>3</sup>. Dardanos'ta 1959 ve 1966 yılları arasında araştırma yapan J. M. Cook araştırma sonucunu 1973 yılında yayınlamıştır. Cook, daha önceki araştırmacılar gibi kırık halde birçok seramik buluntusu ile karşılaşmış ve belirtmiştir<sup>4</sup>. Bu seramiklerin Troia VI tabakasında bulunan arkaik seramiklerle benzer olduğu anlaşılmıştır. Bu kaplar, üzerinde dalga motifleri olan kapalı kaplar ve kantharos parçalarından oluşmaktadır. Cook, bölgedeki seramiklerin büyük bir bölümünü incelemiştir; Arkaik Döneme ait kandil, bantlı seramik (striped ware), kuşlu ve rozetli kase gibi kap formlarıyla karşılaşmıştır. Cook, son olarak bölgedeki en erken seramiklerin Troas'ın batı kıyısındaki diğer Mytilene kentleri ile benzerlik gösterdiği sonucuna varmıştır<sup>5</sup>. 1971 yılında Çanakkale Müze Müdürlüğü'nden İlhan AKŞİT'in Dardanos sitelerinin sahiline inen ve bu günkü asfalt yolun güneyinde bulunmuş olan mozaikli bir yapıda yapmış olduğu kurtarma kazısı da höyüğün bilinen kalıntıları açısından son derece önemlidir<sup>6</sup>. Dardanos Höyüğü'nün buluntu grubunu başta seramik kalıntıları ile kimi tarla sınırlarında yer alan breş taşından mimari yapı taşları ile muhtelif dönemlere ait kiremit parçaları oluşturmaktadır. Höyüğün en erken seramik grubu İ.Ö. 8-7. yy Arkaik Dönemdir; bunu Klasik, Helenistik ve az sayıda Erken Roma Dönemi kalıntıları izler. Höyükte yapılan en son araştırmalar sırasında iki adet yazıt parçasına (Yazıtlardan biri ostotek, bir diğeri ise stel parçasıdır.) rastlanılmıştır.

**ŞİMDİKİ TEHLİKELER:**

**ŞİMDİKİ DURUM:**

**SİT POTANSİYELİ:** I.ve III. Derece Arkeolojik Sit Alanı

**ŞİMDİKİ KORUMA:** Yok.

**ÖNERİLEN KORUMA :**

Çanakkale K.V.K.B.K.'nın 21/08/2017  
Gün ve 3992 Sayılı karar ekidir.

**KORUMA DERECESESİ:** I. Derece Arkeolojik Sit

**HAZIRLAYANLAR**

Arkeolog Özgür ÇAVGA  
Arkeolog Fuat DURMUŞ  
Arkeolog Ali GÜÇLÜ

**KONTROL EDEN:**

E. Çağman ESİRGEMEZ  
Koruma Bölge Kurulu Müdür V.

**KORUMA KURULU KARARLARI**

- Edirne K.T. V. K.B. Kurulu'nun 14.04.1989 tarih 294 sayılı kararı.
- Edirne K.T. V. K.B. Kurulu'nun 23.06.1989 tarih 353 sayılı kararı.
- Edirne K.T. V. K.B. Kurulu'nun 19.01.1990 tarih 541 sayılı kararı.
- Edirne K.T. V. K.B. Kurulu'nun 19.03.1999 tarih 5279 sayılı kararı.
- Edirne K.T. V. K.B. Kurulu'nun Edirne K.T. V. K.B. Kurulu'nun 24.06.2000 tarih 6227 sayılı kararı.
- Çanakkale K.T. V. K.B. Kurulu'nun Kurulumuzun 19.05.2001 tarih 213 sayılı kararı.
- Çanakkale K.T. V. K.B. Kurulu'nun 19.05.2001 tarih 213 sayılı kararı
- Çanakkale K.T. V. K.B. Kurulu'nun 24.06.2014 tarih ve 1731 sayılı kararı.

**YAYIN DİZİSİ:**

- 1 Homeros, İliada, XX, 215 – 219, Çev: A. ERAT-A.KADİR, 2007, İstanbul.
- 2 Homeros, İliada, XX, 217.
- 3 LEAF, W. Strabo on the Troad, s.151, 1923, Cambridge.
- 4 COOK, J. M. The Troad, s. 59-60, 1973, Oxford.
- 5 COOK, 1973, s.59-60.
- 6 AKŞİT İ., Recent Archaeological Research in Turkey, Anatolian Studies Volume XXI, s. 49 – 52, Ankara.

**ASLI GIBİDİR**  
E. Çağman ESİRGEMEZ  
Koruma Bölge Kurulu Müdür V.

**GÖZLEMLER :**

**KORUMA KURULU ONAYI**

**Harita ve Fotoğraflar:**

