

T.C.
KÜLTÜR VE TURİZM BAKANLIĞI
ESKİŞEHİR KÜLTÜR VARLIKLARINI KORUMA BÖLGE KURULU

KARAR

Toplantı Tarih ve no: 20.01.2017 - 221
Karar Tarih ve no : 20.01.2017 - 4841

Toplantı Yeri
ESKİŞEHİR

Afyonkarahisar İli, İhsaniye İlçesi, Gazlıgöl Beldesi, Belce Mahallesi sınırları içerisinde tespit edilen Kundak Nekropolü'nün tescili ve öneri I. (Bir) Derece Arkeolojik Sit sınırlarına ilişkin hazırlanan bilgi ve belgelerin değerlendirilmesine ve öneri siti sınırları içerisinde gerçekleştirilen kaçak kazıya ilişkin Afyonkarahisar Valiliğinin (İl Kültür ve Turizm Müdürlüğü) 05.08.2016 tarih, 3205 sayılı ve 24.11.2016 tarih ve 4539 sayılı yazıları ve eki 02.08.2016 tarihli Müze Müdürlüğü uzman raporu, 17.01.2017 tarih, 706 sayılı dosya inceleme raporu okundu, tescil fişi, koordinatlı kadastral sit sınırı paftası, fotoğrafları ve dosyası incelendi, yapılan görüşmeler sonucunda;

Afyonkarahisar İli, İhsaniye İlçesi, Gazlıgöl Beldesi, Belce Mahallesi sınırları içerisinde tespit edilen Kundak Nekropolü'nün 2863 sayılı Kanun kapsamında I. (Bir) Derece Arkeolojik Sit olarak tesciline; hazırlanan tescil fişi ve sit sınırlarının aktarıldığı koordinatlı kadastral paftanın uygun olduğuna; söz konusu alanda Kültür Varlıklarını Koruma Yüksek Kurulu'nun arkeolojik sitler, koruma ve kullanma koşullarına ilişkin yürürlükteki İlke Kararı'nda yer alan I. (Bir) Derece Arkeolojik Sitlerle ilgili hükümlerin geçerli olduğuna ve bu hükümlerin geçiş dönemi koruma esasları ve kullanma şartları olarak belirlenmesine; söz konusu sit sınırları içerisinde gerçekleştirilen kaçak kazıya ilişkin Afyonkarahisar Valiliği'nin (İl Kültür ve Turizm Müdürlüğü) 24.11.2016 tarih ve 4539 sayılı yazısında yasal soruşturma başlatıldığı anlaşıldığından tekrar soruşturma açılmasına gerek olmadığına; anılan soruşturmanın seyri ve sonucuna ilişkin Kurul Müdürlüğüne bilgi verilmesine; söz konusu kaçak kazı çukurlarının ilgili savcılığın veya mahkemenin uygun görüşünün alınmasının ardından Belediyesince Müze Müdürlüğü uzmanları denetiminde kapatılarak uygulama öncesi ve sonrası rapor ve fotoğrafların Kurul Müdürlüğüne iletilmesine; bu süre zarfında kaçak kazı çukurlarının bulunduğu alanda can ve mal güvenliğinin korunmasına yönelik gerekli geçici güvenlik önlemlerinin ilgili kurumlarca ivedilikle alınmasına; sit sınırları içerisinde Kurulumuzdan izinsiz herhangi bir fiziki ve inşai müdahalede bulunulmamasına ve kaçak kazılara karşı kolluk kuvvetlerince gerekli kontrollerin sıklaştırılmasına karar verildi.

AFYONKARAHİSAR İLİ
İHSANIYE İLÇESİ GAZİGÖL BELDESİ BELCE MAHALLESİ
KUNDAK NEKROPOLÜ
I. (BİR) DERECE ARKEOLOJİK ŞİHİ

..... I. (Bir) Derece Arkeolojik Şi Sınırı

KÜLTÜR VE TURİZM BAKANLIĞI
ESKİ ŞEHİR KÜLTÜR VARLIKLARINI KORUMA BÖLGE KURULUŞUNUN
20.01.2017 TARİHİ 4841 SAYILI KARARİ EKİDİR.

ASLI GİBİDİR

Mehmet Süleyman EKŞİ
Bölge Kurulu Müdürü



KOORDİNATLAR


Kundak Tümülüsü IV-V-VI
278444 4308453
278499 4308404
278521 4308399
278536 4308419
278509 4308446
278474 4308472
278465 4308476
278531 4308405
278469 4308428
278450 4308470

Kundak Nekropolü
278536 4308570
278614 4308535
278643 4308582
278655 4308621
278662 4308751
278594 4308761
278594 4308671

1:5,000

AFYONKARAHİSAR-İHSANIYE
Kundak Tümülüsü IV-V-VI
Kundak Nekropolü

0 75 150



İl : Afyonkarahisar
İlçe : İhsaniye
Belde : Gazlıgöl
Mah. : Belce
Ada : 111
Parsel : 14,15,17,18,19,20,21,22,30,31

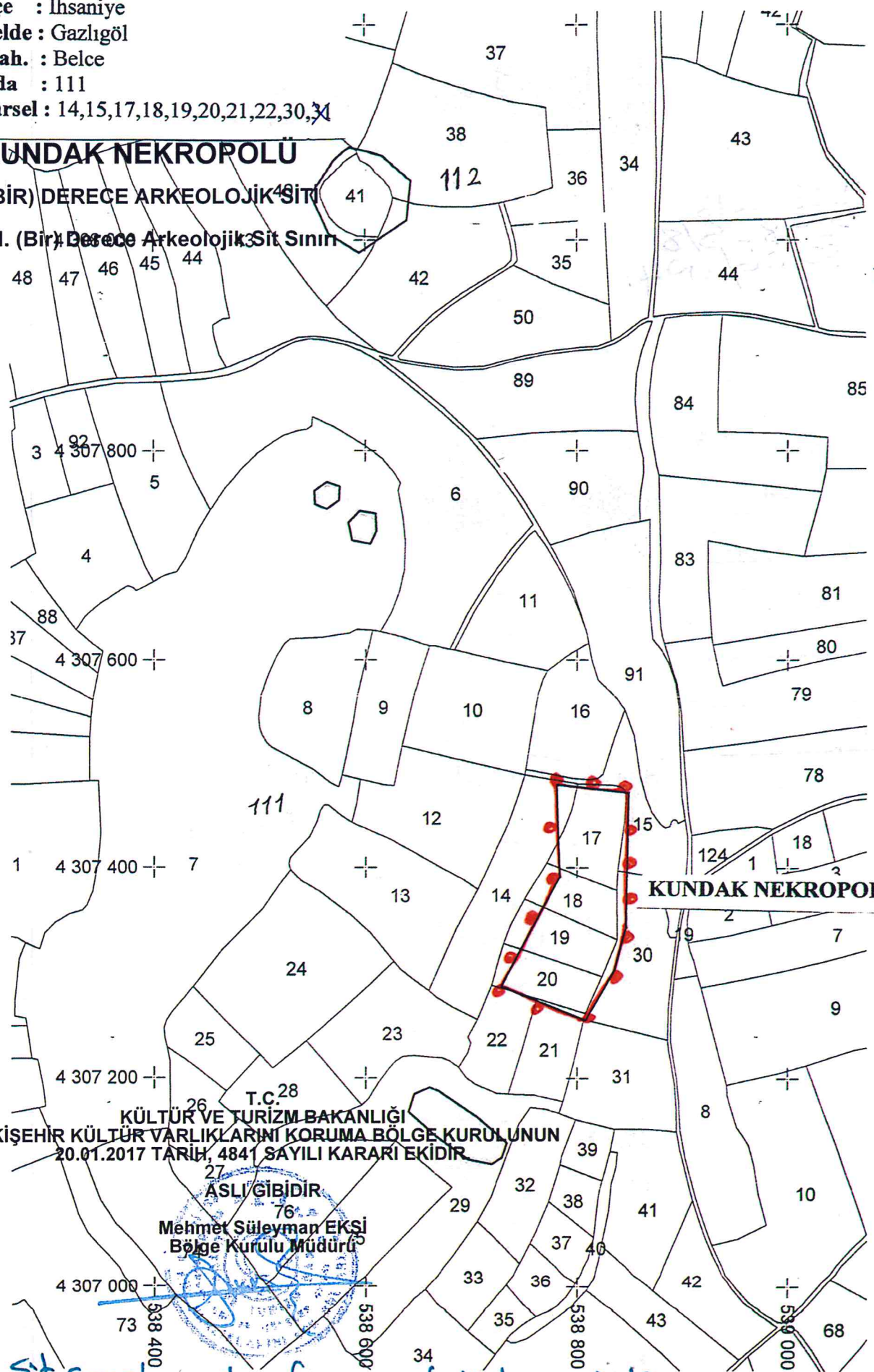


1/5000

KUNDAK NEKROPOLÜ

I. (BİR) DERECE ARKEOLOJİK SİTİ

..... I. (Bir) Derece Arkeolojik Sit Sınırı



T.C. KÜLTÜR VE TURİZM BAKANLIĞI
ESKİŞEHİR KÜLTÜR VARLIKLARINI KORUMA BÖLGE KURULUNUN
20.01.2017 TARİH, 4841 SAYILI KARARI EKİDİR

ASLI GİBİDİR

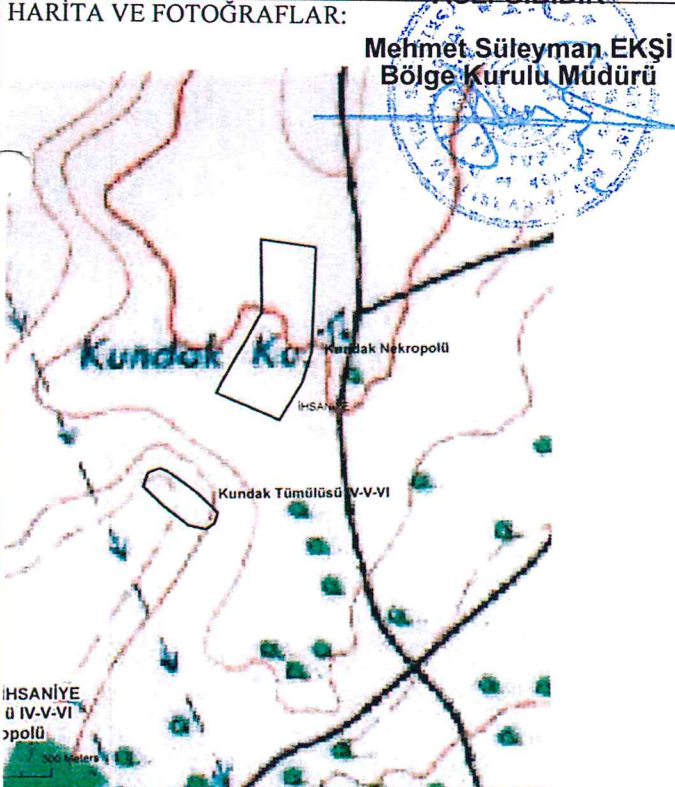

Mehmet Süleyman EKŞİ
Bölge Kurulu Müdürü

Sit sınırları taro fimezce belirlenmiştir.

Mehmet SARIPCIN
Arkeolog

Mehmet AKBAŞ
Arkeolog

Aysun AKGÜN
Kadaströ Teknikisyeni
A. Akün

AVRUPA KONSEYİ		DOĞAL VE KÜLTÜREL VARLIKLARI KORUMA ENVANTERİ D.K.V.K.E.		SİT	ENVANTER No.
TÜRKİYE		KÜLTÜR VARLIKLARI VE MÜZELER GENEL MÜDÜRLÜĞÜ			HARİTA NO:
İLİ: AFYONKARAHİSAR	İLÇE: İHSANİYE	MAHALLE, KÖY GAZLIGÖL BELCE MAH.	PAFTA: ADA: 111 PARSELLER: 14,15,17,18,19,20,21,22,30,31		
ADI: KUNDAK NEKROPOLÜ					
GENEL TANIM: Afyonkarahisar İli, İhsaniye İlçesi, Gazlıgöl Beldesi, Belce Mahallesi'nin 2km güneybatısında Belce Mahallesi - Saadet Köyü asfalt yolunun 2. km sinde solda 500 m kadar içeride yer almaktadır. Geç Roma-Doğu Roma Dönemlerinde kullanım görmüş olmalıdır.					
ŞİMDİKİ TEHLİKELER: Tarımsal faaliyetler, kaçak kazılar.					
ŞİMDİKİ DURUMU:					
SİT POTANSİYELİ: Arkeolojik Sit.				KORUMA DERECESİ: I.(Bir) Derece Arkeolojik Sit.	
ŞİMDİKİ KORUMA: Korumasız				HAZIRLAYANLAR 02.08.2016 Mehmet GARİPCİN Arkeolog Mehmet AKBAŞ Arkeolog	
ÖNERİLEN KORUMA: Yerel Yönetimlerce Korunması.				KONTROL EDEN: 02.08./2016 Mevlüt ÜYÜMEZ Müze Müdürü	
YAYIN DİZİNİ:				KURUL ONAYI:	
GÖZLEMLER: T.C. KÜLTÜR VE TURİZM BAKANLIĞI ESKİŞEHİR KÜLTÜR VARLIKLARINI KORUMA BÖLGE KURULUNUN 20.01.2017 TARİH, 4841 SAYILI KARARI EKİDİR.				REVİZYON:	
HARİTA VE FOTOĞRAFLAR:					
			<p>ASLI GİBİDİR</p> <p>Mehmet Süleyman EKŞİ Bölge Kurulu Müdürü</p> 		

AFYONKARAHİSAR İLİ, İHSANIYE İLÇESİ, GAZLIGÖL BELDESİ, BELCE MAHALLESİ,
KUNDAK NEKROPOLÜ

I.(BİR) DERECE ARKEOLOJİK SİT ALANINDA KALAN PARSELLERİN LİSTESİ

İLÇE/KÖY	ADA	PARSEL	BEYANLAR HANESİNE YAZILACAK ŞERH
Afyonkarahisar İli, İhsaniye İlçesi, Gazlıgöl Beldesi, Belce Mahallesi	111	14	"Bir Bölümü I.(Bir) Derece Arkeolojik Sit alanında kalmaktadır"
Afyonkarahisar İli, İhsaniye İlçesi, Gazlıgöl Beldesi, Belce Mahallesi	111	15	"Bir Bölümü I.(Bir) Derece Arkeolojik Sit alanında kalmaktadır"
Afyonkarahisar İli, İhsaniye İlçesi, Gazlıgöl Beldesi, Belce Mahallesi	111	17	"Bir Bölümü I.(Bir) Derece Arkeolojik Sit alanında kalmaktadır"
Afyonkarahisar İli, İhsaniye İlçesi, Gazlıgöl Beldesi, Belce Mahallesi	111	18	"Bir Bölümü I.(Bir) Derece Arkeolojik Sit alanında kalmaktadır"
Afyonkarahisar İli, İhsaniye İlçesi, Gazlıgöl Beldesi, Belce Mahallesi	111	19	"Bir Bölümü I.(Bir) Derece Arkeolojik Sit alanında kalmaktadır"
Afyonkarahisar İli, İhsaniye İlçesi, Gazlıgöl Beldesi, Belce Mahallesi	111	20	"Bir Bölümü I.(Bir) Derece Arkeolojik Sit alanında kalmaktadır"
Afyonkarahisar İli, İhsaniye İlçesi, Gazlıgöl Beldesi, Belce Mahallesi	111	21	"Bir Bölümü I.(Bir) Derece Arkeolojik Sit alanında kalmaktadır"
Afyonkarahisar İli, İhsaniye İlçesi, Gazlıgöl Beldesi, Belce Mahallesi	111	22	"Bir Bölümü I.(Bir) Derece Arkeolojik Sit alanında kalmaktadır"
Afyonkarahisar İli, İhsaniye İlçesi, Gazlıgöl Beldesi, Belce Mahallesi	111	30	"Bir Bölümü I.(Bir) Derece Arkeolojik Sit alanında kalmaktadır"