

T.C.
KÜLTÜR VE TURİZM BAKANLIĞI
Kayseri Kültür Varlıklarını Koruma Bölge Kurulu

KARAR

Toplantı no ve tarih : 173- 25.05.2017
Karar no ve tarih : 2662 -25.05.2017

Toplantı Yeri
KAYSERİ

Kayseri İli, Yeşilhisar İlçesi, Soğanlı Mahallesiinde “Kesin Korunacak Hassas Alan” olarak önerilen ilişkin görüş talep edildiği; görüş talep edilen yerin 2863 sayılı yasa ve ilgili mevzuat kapsamında Müdürlüğümüzce incelenmesi ve gerekli işlemlerin yapılarak Genel Müdürlüğümüze bilgi verilmesi istemine ilişkin Kültür Varlıkları ve Müzeler Genel Müdürlüğünün 25.08.2016 tarih ve 154975 sayılı, 21.10.2016 tarih ve 187543 sayılı, 19.04.2017 gün ve 78826 sayılı yazıları, Kayseri İl Kültür ve Turizm Müdürlüğünün 13.03.2017 gün ve 766 sayılı yazısı, Kayseri Valiliği Yatırım İzleme ve Koordinasyon Başkanlığının 14.03.2017 gün ve 5577 sayılı yazısı, Kayseri Çevre ve Şehircilik İl Müdürlüğünün 10.03.2017 gün ve 9994993 sayılı yazısı, Kayseri İl Gıda, Tarım ve Hayvancılık Müdürlüğünün 16.03.2017 gün ve 645027 sayılı yazısı, Kültür ve Turizm Bakanlığı Yatırım ve İşletmeler Genel Müdürlüğünün 14.03.2017 gün ve 50173 sayılı yazısı, Kayseri Büyükşehir Belediye Başkanlığının 04.04.2017 gün ve 4856 sayılı yazısı, Enerji ve Tabii Kaynaklar Bakanlığı Maden İşleri Genel Müdürlüğünün 26.04.2017 gün ve 413444 sayılı yazısı, Müdürlük raportörlerinin 03.03.2017 gün ve 907 sayılı raportör raporu okundu; dosyasındaki bilgi ve belgeler incelendi, yapılan görüşme sonunda;


Kayseri İli, Yeşilhisar İlçesi, Soğanlı Mahallesiinde bulunan, özel mülkiyete ait 1320 parselin ve mera parseli olan 1448 parselin bir kısmında yer alan, kaya yerleşimi ve şapellerin yer aldığı “Soğanlı Arkeolojik Sit I” ile kadastro harici taşlık alanda bulunan kaya mezarının yer aldığı “ Soğanlı Arkeolojik Sit II” nin kararımız eki 1/5000 ölçekli kadastral haritada gösterildiği ve kararımız eki 1/25000 ölçekli haritada koordinatlandırıldığı şekli ile 1. Derece arkeolojik sit alanı olarak tescil edilmesinin uygun olduğuna; ayrıca kadastro harici taşlık alanda bulunan Soğanlı Arkeolojik sit I deki 2 adet şapelin korunması gerekli taşınmaz kültür varlığı olarak tesciline ve grubunun I. Grup olarak belirlenmesine, kadastro tescili görmesi halinde tapu kütüğünün beyanlar hanesine “1. Grup Korunması Gerekli Taşınmaz Kültür Varlığıdır” şerhi verilmesine; 1320 ve 1448 parsellerin tapu kütüğü beyanlar hanesine **“bir kısmı I. derece arkeolojik sit alanıdır”** şerhinin ilgililerince 13.03.2012 tarih ve 28232 sayılı Resmi Gazetede yayımlanarak yürürlüğe giren “Korunması Gerekli Taşınmaz Kültür Varlıklarının ve Sitlerin Tespit ve Tescili Hakkında Yönetmelik” gereği verilmesine; bu alanlarda koruma amaçlı imar planı hazırlanana kadar Koruma Yüksek Kurulu’nun 05.11.1999 tarih ve 658 sayılı ilke kararının 1. Maddesinde belirtilen I. Derece arkeolojik sitlere ilişkin Koruma ve Kullanma Koşullarının geçerli olduğuna; Koruma Yüksek Kurulunun 05.11.1999 gün ve 658 sayılı ilke kararında belirtilen koşullara uyulması koşuluyla söz konusu öneri alanın “Kesin Korunacak Hassas Alan” olarak belirlenmesinde sakınca olmadığına karar verildi.

ASLI GİBİDİR

AVRUPA KONSEYİ	DOĞAL VE KÜLTÜREL VARLIKLARI KORUMA ENVANTERİ	D.K.V.K.E	SİT	ENVANTER NO
TÜRKİYE	KÜLTÜR VARLIKLARI VE MÜZELER GENEL MÜDÜRLÜĞÜ			HARİTA NO
İLİ: KAYSERİ	İLÇESİ: YEŞİLHİSAR	MAHALLE KÖY : SOĞANLI MAHALLESİ	KADASTRO	
	VEYA MEVKİİ :	PAFTA:	ADA:	PARSEL: 1448, 320 VE KADASTRO HARİT
ADI: SOĞANLI KAYA YERLEŞİMİ, ŞAPELLER VE KAYA MEZARI				
GENEL TANIM: "Soğanlı Siti"nin yaklaşık 1km. doğusundaki kayalık sırtlardaki 2 adet şapel aynı kaya kütesine oyulmuştur. Daha üste oyulmuş şapelin girişi dikdörtgen şekilde traşlanmış yüzeye kemerlidir. Beşik tonozludur. Şapeller kare planlı olup duvarlarında kemerli küçük nişler vardır. Diğer şapelin girişi kemerli ve derindir. Kaya Yerleşimleri birbirine geçişli kaya galerileri şeklinde olup duvarlarında küçük nişler vardır. Kayalıkların üst kısımlarında birkaç katlı yerleşimler olduğu, küçük kare pencerelerden anlaşılmaktadır. Kaya mezarı ise yukarıdaki kayalık sırtlardan kopup yolun diğer tarafına yuvarlanmış tek kaya kütesine oyulmuş, cephesi, giriş hizasında hafif traşlanmış, kareye yakın dikdörtgendir. Girişin üstünde küçük yuvarlak bir pencere bulunmaktadır.				
ŞİMDİKİ TEHLİKELER : Depo ve hayvan barınağı olarak kullanım				
ŞİMDİKİ DURUM :				
SİT POTANSİYELİ : 1.derece arkeolojik sit			KORUMA DERECEŚİ : 1.derece arkeolojik sit	
ŞİMDİKİ KORUMA : Korumasız			HAZIRLAYANLAR: Dilek YALDIZ Arkeolog Recep TOK Harita Mühendisi 03.03.2017	
ÖNERİLEN KORUMA : 1.derece arkeolojik sit alanı olarak tescili			KONTROL EDEN: Fatih ÇAPAR Bölge Kurulu Müdür V. K. K. V. K. B. K. KARARLARI	
YAYIN DİZİSİ :			No:/2017 / /2017 / /2017	
GÖZLEMLER Kayseri Kültür Varlıklarının Koruma Bölge Kurulunun 25.05.2017 Gün ve 26.62.Sayılı karar ekidir.			REVİZYON : K. K. V. K. B. K. ONAYI : / /2017	



Handwritten signature and initials in blue ink.



[Handwritten signature]



6 DERECELİK ED50 KOORDINAT

3 DERECELİK ED50 KOORDINAT

Nokta No	Y	X	Y2	X2
ANIT/1	675979.257	4245179.078	413740.935	4245419.337
ANIT/2	675995.653	4245167.881	413756.960	4245407.611
ANIT/3	675991.654	4245157.683	413752.631	4245397.548
ANIT/4	675982.856	4245143.687	413743.383	4245383.843
ANIT/5	675971.259	4245143.687	413731.790	4245384.220
ANIT/6	675956.263	4245152.285	413717.079	4245393.301
SİT-I/1	675938.739	4245573.368	413713.241	4245814.778
SİT-I/2	675934.174	4245551.535	413707.969	4245793.102
SİT-I/3	675943.049	4245508.895	413715.455	4245750.192
SİT-I/4	675955.922	4245498.357	413727.980	4245739.240
SİT-I/5	675986.424	4245478.885	413757.837	4245718.785
SİT-I/6	676018.352	4245478.825	413789.750	4245717.688
SİT-I/7	676107.593	4245421.767	413877.100	4245657.755
SİT-I/8	676106.308	4245387.525	413874.703	4245623.569
SİT-I/9	676109.609	4245376.107	413877.632	4245612.049
SİT-I/10	676126.858	4245360.419	413894.364	4245595.807
SİT-I/11	676184.240	4245294.684	413949.587	4245528.236
SİT-I/12	676206.756	4245234.840	413970.149	4245467.685
SİT-I/13	676184.240	4245106.284	413943.467	4245339.894
SİT-I/14	676146.319	4244968.800	413901.096	4245203.719
SİT-I/15	676111.055	4244958.357	413865.508	4245194.427
SİT-I/16	676081.068	4244975.510	413836.091	4245212.546
SİT-I/17	676056.439	4245002.661	413812.354	4245240.486
SİT-I/18	676042.730	4245018.825	413799.175	4245257.089
SİT-I/19	676028.733	4245031.799	413785.606	4245270.512
SİT-I/20	676008.933	4245053.527	413766.520	4245292.874
SİT-I/21	675998.237	4245062.272	413756.112	4245301.963
SİT-I/22	675983.255	4245083.774	413741.835	4245323.942
SİT-I/23	675970.593	4245111.559	413730.081	4245352.127
SİT-I/24	675956.895	4245120.676	413716.685	4245361.685
SİT-I/25	675937.920	4245131.429	413698.067	4245373.050
SİT-I/26	675926.262	4245138.576	413686.846	4245380.573
SİT-I/27	675915.517	4245149.830	413676.271	4245392.171
SİT-I/28	675907.734	4245164.760	413668.976	4245407.348
SİT-I/29	675886.796	4245182.106	413648.610	4245425.366
SİT-I/30	675871.391	4245199.289	413633.769	4245443.043
SİT-I/31	675861.861	4245209.893	413624.588	4245453.952
SİT-I/32	675860.133	4245230.100	413623.517	4245474.206
SİT-I/33	675843.542	4245238.988	413607.222	4245483.629
SİT-I/34	675819.842	4245229.507	413583.223	4245474.923
SİT-I/35	675804.993	4245237.192	413568.631	4245483.087
SİT-I/36	675801.657	4245267.018	413566.265	4245513.008
SİT-I/37	675799.181	4245379.695	413567.450	4245625.719
SİT-I/38	675816.287	4245468.292	413587.426	4245713.724
SİT-I/39	675839.395	4245549.467	413613.162	4245794.114
SİT-I/40	675888.574	4245571.983	413663.052	4245815.023
SİT-II/1	675732.937	4245239.158	413496.668	4245487.393
SİT-II/2	675738.198	4245239.154	413501.927	4245487.218
SİT-II/3	675750.161	4245234.494	413513.734	4245482.171
SİT-II/4	675750.910	4245229.175	413514.310	4245476.830
SİT-II/5	675744.562	4245228.376	413507.938	4245476.238
SİT-II/6	675740.569	4245228.207	413503.942	4245476.198
SİT-II/7	675733.927	4245227.730	413497.286	4245475.937

I. DERECE ARKEOLOJİK SİT ALANI

KORUNMASI GEREKLİ TAŞINMAZ KÜLTÜR VARLIĞI (ŞAPELLER)

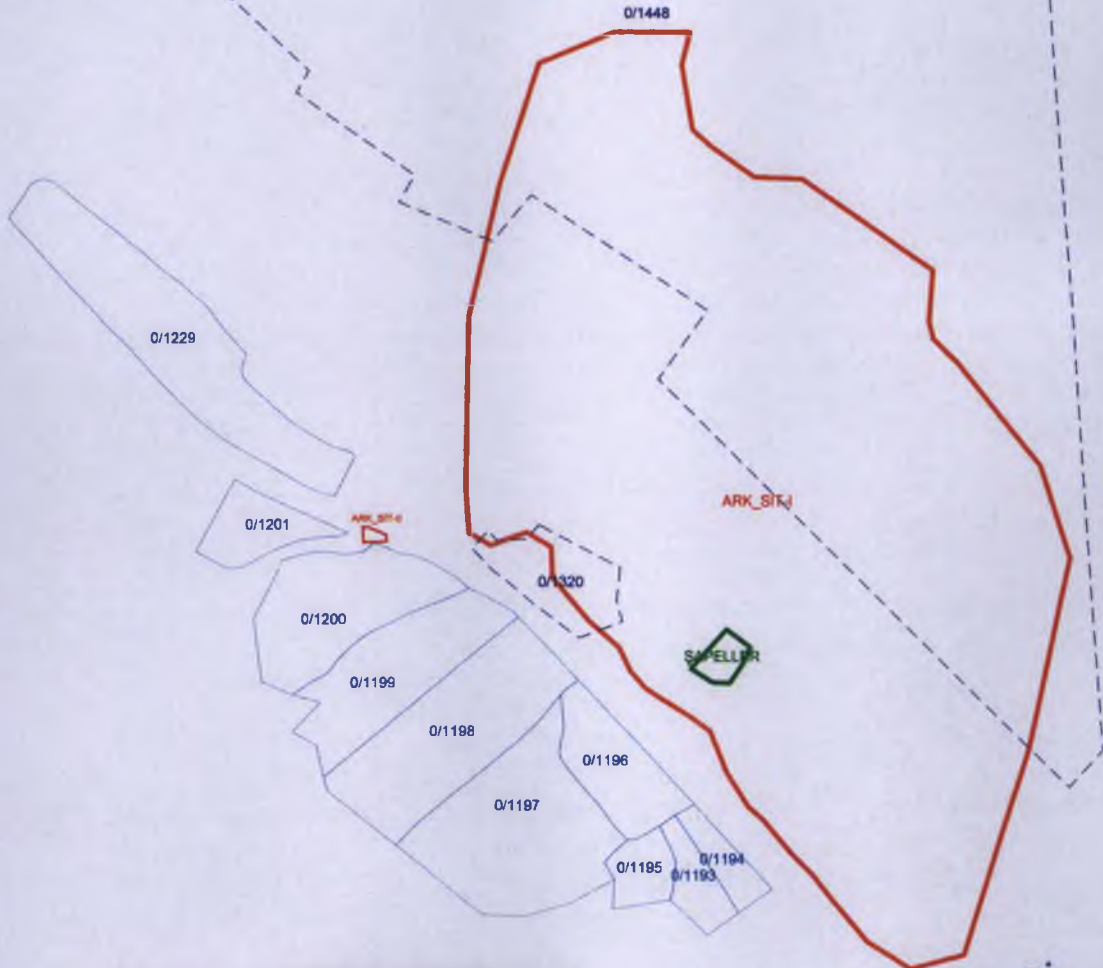
Handwritten signatures and notes at the bottom of the page, including the name 'Seydi' and other illegible signatures.




Kayseri Kùltür Varlıklarının
Koruma Bölge Kurulunun
25.05.2017.Gün ve 2.662 Sayılı
karar ekidir.

ONANDI



5000



-  I. DERECE ARK SİT ALANI
-  KORUNMASI GEREKLİ TAŞINMAZ KÜLTÜR VARLIĞI
-  SİT SINIRLARINDA KALAN KADASTRO PARSELI

Handwritten signatures and initials in blue ink are present at the bottom of the page, including a large signature on the right and several smaller ones at the bottom center.