

T.C.
KÜLTÜR VE TURİZM BAKANLIĞI
Kayseri Kültür Varlıklarını Koruma Bölge Kurulu

KARAR

Toplantı no ve tarih: 173 - 25.05.2017
Karar no ve tarih : 2678 -25.05.2017


Toplantı Yeri
KAYSERİ

Yozgat ili, Merkez ilçesi, Osmanpaşa Köyünde, özel mülkiyete ait, 2441 ve 2498 parselleri ile Maliye Hazinesine ait 3676 parselin bir kısmını kapsayan “Kuşhöyüğü Kaya Yerleşimi Yaşam Odaları”nın I. Derece Arkeolojik sit alanı olarak tescil edilmesine yönelik konunun Kurulumuzda değerlendirilmesi istemine ilişkin Yozgat İl Kültür ve Turizm Müdürlüğü’nün 02.12.2016 tarih, 1651 sayılı yazısı, tescile ilişkin Enerji ve Tabii Kaynaklar Bakanlığı, Maden İşleri Genel Müdürlüğü’nün 19.01.2017 tarih, E.402561; Orman ve Su İşleri Bakanlığı, IX. Bölge Müdürlüğü’nün 10.01.2017 tarih, 9462; Kayseri Valiliği, Çevre ve Şehircilik İl Müdürlüğü’nün, 28.12.2016 tarih, E.10564; Yozgat Valiliği, Çevre ve Şehircilik İl Müdürlüğü’nün, 29.12.2016 tarih, E.4615; Yozgat Valiliği, İl Gıda Tarım ve Hayvancılık Müdürlüğü’nün 17.01.2017 tarih, E.118720; Yozgat Valiliği, İl Kültür ve Turizm Müdürlüğü’nün 02.01.2017 tarih, 14; Yozgat İl Özel İdaresi, İmar ve Kentsel İyileştirme Müdürlüğü’nün 06.01.2017 tarih, E.247 sayılı kurum görüş yazıları, raportörün 25.05.2017 tarih ve 2321 sayılı dosya inceleme raporu okundu, açıklamaları dinlendi, dosyasındaki bilgi ve belgeler incelendi, yapılan görüşme sonucunda;

Yozgat ili, Merkez ilçesi, Osmanpaşa Köyünde, özel mülkiyete ait, 2441 ve 2498 parselleri ile Maliye Hazinesine ait 3676 parselin bir kısmını kapsayan “*Kuşhöyüğü Kaya Yerleşimi Yaşam Odaları*”nın; kararımız eki sit fişi ile birlikte 1/25000 ölçekli haritada koordinatlandırıldığı, 1/5000 ölçekli kadastral haritada gösterildiği şekli ile I. Derece arkeolojik sit alanı olarak tescil edilmesinin uygun olduğuna; 2441, 2498 ve 3676 parsellerin tapu kütüğü beyanlar hanesine “*bir kısmı I. derece arkeolojik sit alanıdır*” şerhinin ilgililerince 13.03.2012 tarih ve 28232 sayılı Resmi Gazetede yayımlanarak yürürlüğe giren “Korunması Gerekli Taşınmaz Kültür Varlıklarının ve Sitlerin Tespit ve Tescili Hakkında Yönetmelik” gereği verilmesine, sit alanlarında 2863 sayılı Kanunun 17. Maddesinin geçerli olacağına, koruma amaçlı imar planı hazırlanana kadar Yüksek Kurulu’nun 05.11.1999 tarih ve 658 sayılı ilke kararının 1. Maddesinde belirtilen I. Derece arkeolojik sitlere ilişkin Koruma ve Kullanma Koşullarının geçerli olduğuna, ayrıca parsellerden 3676 parselin sit alanı dışında kalan kısımlarda mera vasfının devam etmesinde 2863 sayılı Yasa kapsamında bir sakınca olmadığına karar verildi.

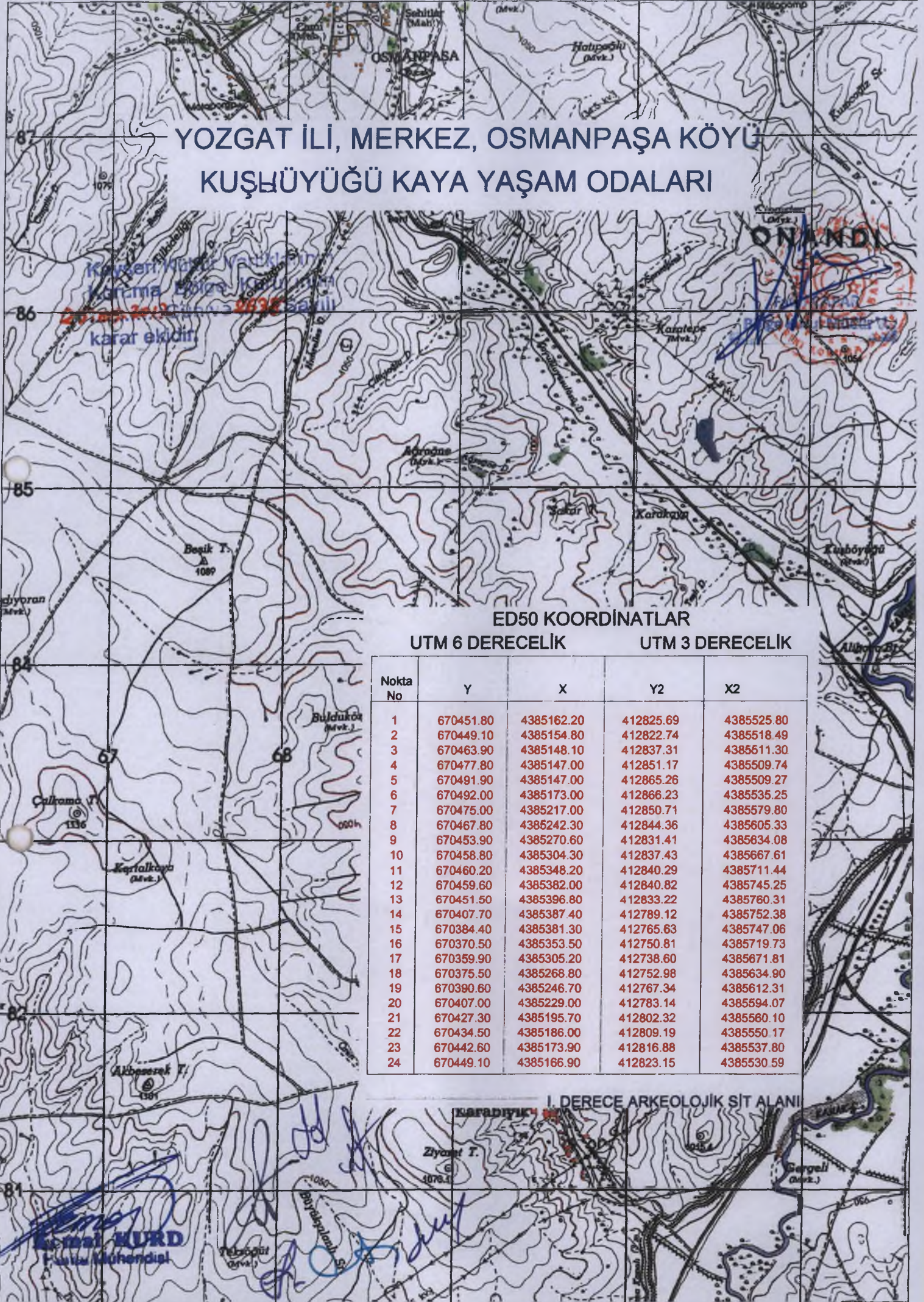
ASLI GİBİDİR

AVRUPA KONSEYİ	DOĞAL VE KÜLTÜREL VARLIKLARI KORUMA ENVANTERİ	D.K.V.K.E.	SİT	ENVANTER NO: 74
TÜRKİYE	KÜLTÜR VARLIKLARI VE MÜZELER GENEL MÜDÜRLÜĞÜ			HARİTA NO:
İLİ: YOZGAT	İLÇESİ: MERKEZ	MAHALLE / KOY veya MEVKİİ: Osmanpaşa Köyü		
KADASTRO PAFTA: ADA: 0 PARSEL: 2441,2498,3676				
ADI: Kuşhöyüğü Kaya Yaşam Odaları				
GENEL TANIM: Yozgat İli, Merkez İlçesi, Osmanpaşa Köyü 0 ada 2441,2498 ve 3676 parsellerde yer alan Kuşhöyüğü Kaya Yaşam odaları Osmanpaşa Köyünün yaklaşık olarak 3 km güneydoğusunda, Yozgat-Boğazlıyan yolunun ise yaklaşık olarak 350 m kuzeydoğusunda yer alır. İki adet yaşam odası vardır. I.Yaşam odası üç bölümden oluşmaktadır. 2. Yaşam odası tek oda şeklindedir. I. Yaşam Odası: Yaşama odasının giriş kısmı 4x4x2 m çapındadır. Üç bölümden oluşmaktadır. Odalara geçiş kapısı 1,80 m yükseklikte, 1,20 m genişliğindedir. Oradan büyük bir odaya giriliyor. Odanın solunda hafif kemerli bir mekan mevcuttur. II.Yaşam Odası: Birinci yaşam odasının yaklaşık 100 metre kuzeyinde, daha yüksek alanda yer almaktadır. Yaşama odasının kapı girişi 1,50x1,50 m çapındadır. Tek oda şeklinde yapılmış olup, Tepe kısmında baca deliği vardır. Baca deliği 50x80 cm ebatlarında üst kısmı kare alt kısmı ise ovaldir.				
ŞİMDİKİ TEHLİKELER: Kaçak kazı.				
ŞİMDİKİ DURUM:				
SİT POTANSİYELİ: I. Derece Arkeolojik Sit.			KORUMA DERECESİ: I. Derece Arkeolojik Sit.	
ŞİMDİKİ KORUMA:Korumasız.			HAZIRLAYANLAR: Ömer YILMAZ Arkeolog	
ÖNERİLEN KORUMA: 0 no'lu ada 2441,2498 ve 3676 parsellerde I. Derecede Arkeolojik Sit Alanı Olarak Tescili ve Kolluk Kuvvetlerince Korunması.			Abdurrahim MUTAŞ Sanat Tarihçi	
Kayseri Kültür Varlıklarının Y. Anıtı Bölge Kurulunun 25.05.2017 Gön ve 2678 Sayılı karar ekidir.			KONTROL EDEN: Hasan Kerim ŞENYURT Müze Müdürü 01.../2016	
YAYIN DİZİSİ:			K.K.V.K.B.K. KARARLARI	
GÖZLEMLER:			No:/20..	
			REVİZYON: K.K.V.K.B.K. ONAYI:/20..	



Adı... ..

YOZGAT İLİ, MERKEZ, OSMANPAŞA KÖYÜ
KUŞHÜYÜĞÜ KAYA YAŞAM ODALARI



ED50 KOORDİNATLAR

UTM 6 DERECELİK

UTM 3 DERECELİK

Nokta No	Y	X	Y2	X2
1	670451.80	4385162.20	412825.69	4385525.80
2	670449.10	4385154.80	412822.74	4385518.49
3	670463.90	4385148.10	412837.31	4385511.30
4	670477.80	4385147.00	412851.17	4385509.74
5	670491.90	4385147.00	412865.26	4385509.27
6	670492.00	4385173.00	412866.23	4385535.25
7	670475.00	4385217.00	412850.71	4385579.80
8	670467.80	4385242.30	412844.36	4385605.33
9	670453.90	4385270.60	412831.41	4385634.08
10	670458.80	4385304.30	412837.43	4385667.61
11	670460.20	4385348.20	412840.29	4385711.44
12	670459.60	4385382.00	412840.82	4385745.25
13	670451.50	4385396.80	412833.22	4385760.31
14	670407.70	4385387.40	412789.12	4385752.38
15	670384.40	4385381.30	412765.63	4385747.06
16	670370.50	4385353.50	412750.81	4385719.73
17	670359.90	4385305.20	412738.60	4385671.81
18	670375.50	4385268.80	412752.98	4385634.90
19	670390.60	4385246.70	412767.34	4385612.31
20	670407.00	4385229.00	412783.14	4385594.07
21	670427.30	4385195.70	412802.32	4385560.10
22	670434.50	4385186.00	412809.19	4385550.17
23	670442.60	4385173.90	412816.88	4385537.80
24	670449.10	4385166.90	412823.15	4385530.59

I. DERECE ARKEOLOJİK SİT ALANI

Kemal KURD
Mühendislik

YOZGAT İLİ, MERKEZ, OSMANPAŞA KÖYÜ
KUŞHÜYÜĞÜ KAYA YAŞAM ODALARI

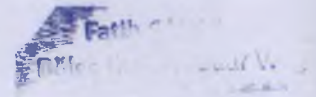
YOZGAT İLİ, MERKEZ İLÇESİ, OSMANPAŞA KÖYÜ
KUŞHÜYÜĞÜ KAYA YAŞAM ODALARI

0 Ada, 2441,2498,3676 Parsellerde
●●●●●● I. Derece Arkeolojik Sit Alanı (Öneri)

Abdullah
Abdullah MUTAŞ
Sanat Tarihçi

Ömer
Ömer YILMAZ
Arkeolog

Kayseri Kültür Varlıklarının
Korunması Bölge Kurulunun
25.05.2017 Tarih ve 2628 Sayılı
karar ekidir.



I. DERECE ARKEOLOJİK SİT ALANI

KADASTRO PARSELLERİ

Emel
Emel KURD
Tarihçi Mühendisi

Handwritten signatures and initials in blue ink.