

T.C.  
KÜLTÜR VE TURİZM BAKANLIĞI  
Kayseri Kültür Varlıklarını Koruma Bölge Kurulu

KARAR

Toplantı no ve tarih : 173- 25.05.2017  
Karar no ve tarih : 2675 -25.05.2017

Toplantı Yeri  
KAYSERİ

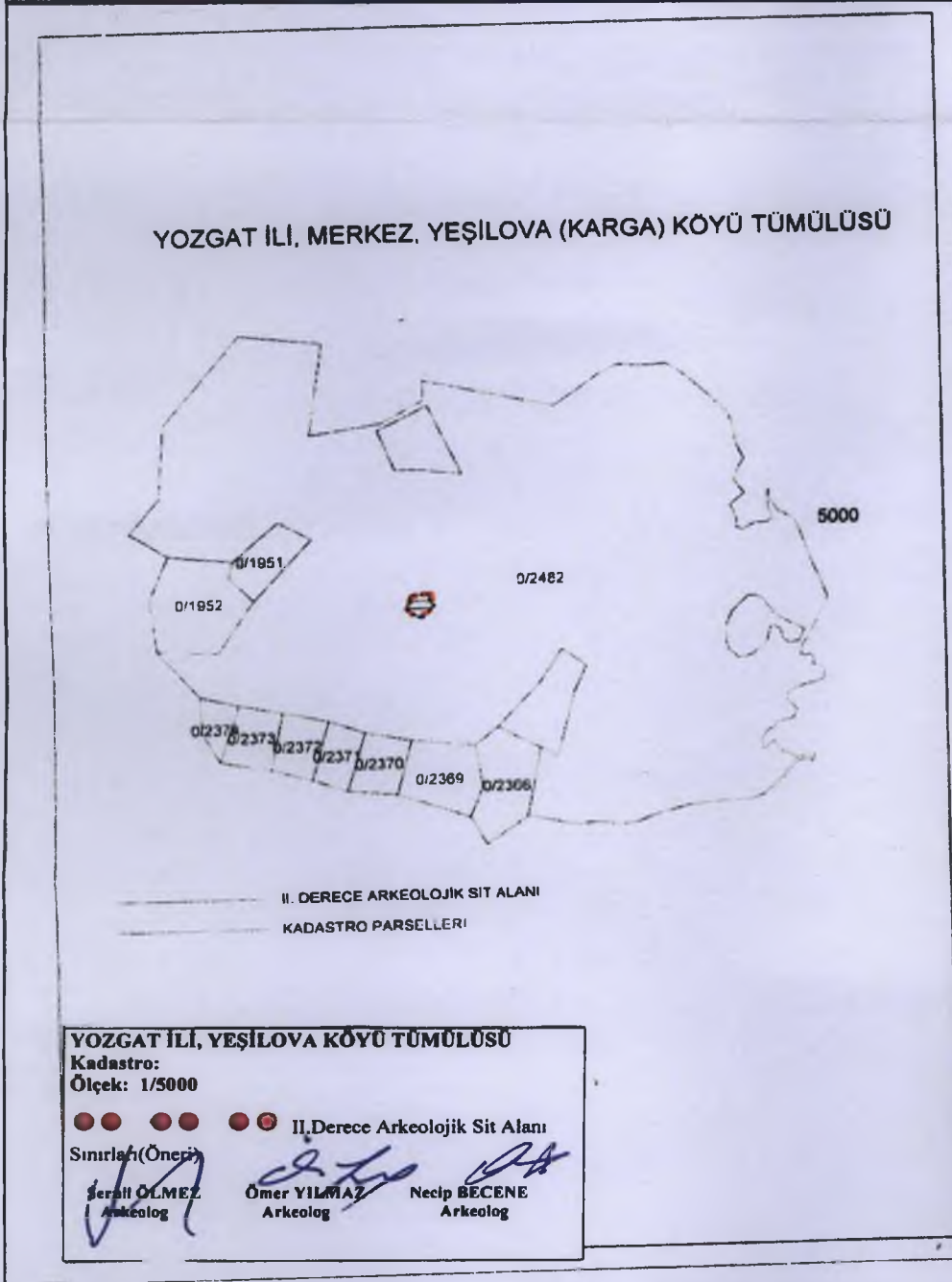


Yozgat İli, Merkez, Yeşilova (Karga) Köyünde bulunan, bir kısmı kadastro harici taşlık alanda, bir kısmı özel mülkiyete ait 2472 parselde yeralan Büyüksapderesi Yerleşiminin 1.derece arkeolojik sit alanı olarak, Yeşilova (Karga) Köyünde bulunan ve mera olarak kayıtlı 2482 parselde yeralan Yeşilova (Karga) Köyü Tümülsünün 2. Derece arkeolojik sit alanı olarak tescili istemine ilişkin Yozgat İl Kültür ve Turizm Müdürlüğünün 14.04.2017 gün ve 789 sayılı yazısı, konuya ilişkin Kayseri Çevre ve Şehircilik İl Müdürlüğünün 05.05.2017 gün ve 3812 sayılı yazısı, D.S.İ. 12. Bölge Müdürlüğünün 16.05.2017 gün ve 332210 sayılı yazısı, Yozgat Müze Müdürlüğünün 18.05.2017 gün ve 687 sayılı yazısı, 23.05.2017 gün ve 2225 sayılı raportör raporu okundu; dosyasındaki bilgi ve belgeler incelendi, yapılan görüşme sonunda;

Yozgat İli, Merkez, Yeşilova (Karga) Köyünde bulunan, bir kısmı kadastro harici taşlık alanda, bir kısmı özel mülkiyete ait 2472 parselde yeralan "Büyüksapderesi Yerleşimi"nin kararımız eki 1/2000 ölçekli kadastral haritada gösterildiği ve 1/25000 ölçekli haritada koordinatlandırıldığı şekli ile 1. Derece arkeolojik sit alanı olarak tescil edilmesinin uygun olduğuna; 2472 parsellerin tapu kütüğü beyanlar hanesine "*bir kısmı 1. derece arkeolojik sit alanıdır*" şerhinin ilgililerince 13.03.2012 tarih ve 28232 sayılı Resmi Gazetede yayımlanarak yürürlüğe giren "Korunması Gerekli Taşınmaz Kültür Varlıklarının ve Sitlerin Tespit ve Tescili Hakkında Yönetmelik" gereği verilmesine; bu alanlarda koruma amaçlı imar planı hazırlanana kadar Koruma Yüksek Kurulu'nun 05.11.1999 tarih ve 658 sayılı ilke kararının 1. Maddesinde belirtilen I. Derece arkeolojik sitlere ilişkin Koruma ve Kullanma Koşullarının geçerli olduğuna;

Yozgat İli, Merkez, Yeşilova (Karga) Köyünde bulunan ve mera olarak kayıtlı 2482 parselde yeralan "Yeşilova (Karga) Köyü Tümülsü"nü kararımız eki 1/5000 ölçekli kadastral haritada gösterildiği ve 1/25000 ölçekli haritada koordinatlandırıldığı şekli ile 2. Derece arkeolojik sit alanı olarak tescil edilmesinin uygun olduğuna; 2482 parsellerin tapu kütüğü beyanlar hanesine "*bir kısmı 2. derece arkeolojik sit alanıdır*" şerhinin ilgililerince 13.03.2012 tarih ve 28232 sayılı Resmi Gazetede yayımlanarak yürürlüğe giren "Korunması Gerekli Taşınmaz Kültür Varlıklarının ve Sitlerin Tespit ve Tescili Hakkında Yönetmelik" gereği verilmesine; bu alanlarda koruma amaçlı imar planı hazırlanana kadar Koruma Yüksek Kurulu'nun 05.11.1999 tarih ve 658 sayılı ilke kararının 2. Maddesinde belirtilen 2. Derece arkeolojik sitlere ilişkin Koruma ve Kullanma Koşullarının geçerli olduğuna; ayrıca söz konusu 2482 parselin sit alanı dışında kalan kısımlarında mera vasfının devam etmesinde 2863 sayılı yasa kapsamında bir sakınca olmadığına; Büyüksapderesi Yerleşiminin bulunduğu Kaya -1 (B) Alanından malzeme alımı yapılmasının uygun olmadığına; Yeşilova (Karga) Köyü Tümülsünün bulunduğu Kaya -1 (B) alanından tümülsün sit sınırı dışından olmak koşuluyla malzeme alımı yapılabileceğine karar verildi.

ASLI GİBİDİR

AVRUPA KONSEYİ	DOĞAL VE KÜLTÜREL VARLIKLARI KORUMA ENVANTERİ	D.K.V.K.E	<b>SİT</b>	ENVANTER NO: 73
<b>TÜRKİYE</b>	KÜLTÜR VARLIKLARI VE MÜZELER GENEL MÜDÜRLÜĞÜ			HARİTA NO:
İLİ: YOZGAT	İLÇESİ: MERKEZ İLÇE	MAHALLE / KÖY: YEŞİLOVA KÖYÜ	PAFTA:	
	VEYA MEVKİL:	KADASTRO:	PAFTA:	ADA: 0 PARSEL: 2482
ADI: TUMULUS				
GENEL TANIM: Yozgat İli, Merkez İlçesi, Yeşilova sınırları içinde yer almaktadır. Tümüls Yeşilova Köyüne yaklaşık 1.2 km uzaklıkta, köyün güneybatısında, Tekkeyenicesi Köyüne yaklaşık 2.3 km mesafede, köyün güneydoğusundadır. Yenice deresi kenarında olup tepelik bir alanın üstündedir. Yaklaşık 6x20 m çapındaki tümülüs üzerinde iki noktada tehkiye arz etmeyen kaçak kazı çukurları mevcuttur.				
ŞİMDİKİ TEHLİKELER: Kaçak kazılar.				
ŞİMDİKİ DURUM: Korumasız				
SİT POTANSİYELİ: II. Derece Arkeolojik Sit.			KORUMA DERECESESİ: II. Derece Arkeolojik Sit.	
ŞİMDİKİ KORUMA: Korumasız			HAZIRLAYANLAR:	
			Serpil ÖLMEZ Arkeolog	
			Ömer YILMAZ Arkeolog	
			Necip BECENE Arkeolog	
SİT POTANSİYELİ: II. Derece Arkeolojik Sit.			KONTROL EDEN:	
			Hasan K.ŞENYURT	
			Müze Müdürü 05.04.2017	
YAYIN DİZİSİ:			K.K.V.K.B.K. KARARLARI	
			No: ...../20.....	
GÖZLEMLER: Kayseri Kültür Varlıklarının Koruma Bölge Kurulunun 25.05.2017 Gün ve 2635 Sayılı karar ekidir.			REVİZYON:	



Handwritten signature in blue ink.



Toprak yolu

ONANDI

Fatih ÇAPAR  
Bölge Kurul Müdürü

Çelekoğlu  
(Mev.)

## YOZGAT İLİ, MERKEZ, YEŞİLOVA (KARGA) KÖYÜ TÜMÜLÜSÜ

### II. DERECE ARKEOLOJİK SİT ALANI

Tekke

Kuy T.

Karga beleni

Koduncuazırı  
(Mev.)

Kervan yolu  
(Mev.)

Ulu T.

Karga

73

#### ED50 KOORDİNATLAR

#### UTM 6 DERECELİK

#### UTM 3 DERECELİK

Notla No	UTM Universal Y	Trans	ED50 (European Datum) X	UTM Universal Y2	Trans	ED50 (European Datum) X2		
1	671433	70	4391881	00	414024	88	4392008	03
2	671451	80	4391882	80	414042	78	4392010	24
3	671457	50	4391888	50	414048	27	4391895	74
4	671444	40	4391855	00	414034	72	4391882	88
5	671426	10	4391855	10	414018	77	4391893	33

Yerleşim Kültür Varlıklarının  
Korunması Bölge Kurulunun  
25.05.2017 Gön ve 2017 Sayılı  
Kararı ile ekidir.

Kuşhöyüğü T.

Comurluk  
(Mev.)

Cingirton  
(Mev.)

*Handwritten signature and date: 2017*



## YOZGAT İLİ, MERKEZ, YEŞİLOVA (KARGA) KÖYÜ TÜMÜLÜSÜ



— II. DERECE ARKEOLOJİK SİT ALANI  
— KADASTRO PARSELLERİ

Kayseri Kültür Varlıklarının  
Korunma Bölge Kurulunun  
25.05.2017 Gün ve 2675 Sayılı  
kararı ektir.

**ONANDI**  
Fatih ÇAPAR  
Bölge Kural Müdürü

8

guy off 07/17