

T.C.
KÜLTÜR VE TURİZM BAKANLIĞI
Kayseri Kültür Varlıklarını Koruma Bölge Kurulu

KARAR

Toplantı no ve tarih : 173- 25.05.2017
Karar no ve tarih : 2679 -25.05.2017

Toplantı Yeri
KAYSERİ

Yozgat İli, Yerköy İlçesi, Aşağıelmahacılı Köyünde bulunan, bir kısmı Devletin Hüküm ve tasarrufu altındaki kadastro harici alanda, bir kısmı özel mülkiyete ait 1974 parselde yeralan Karaboğaz Yerleşiminin 3.derece arkeolojik sit alanı olarak tescilinin değerlendirilmesi istemine ilişkin Yozgat Müze Müdürlüğünün 27.09.2016 gün ve 1323 sayılı yazısı; öneri sit alanındaki II-A Grubu (andezit) hammadde alımı yapılan alanda patlatma ve gerekli düzeltmelerin yapılması istemine ilişkin D.S.İ. 12. Bölge Müdürlüğünün 21.04.2017 gün ve 272839 sayılı yazısı; konuya ilişkin Kayseri Çevre ve Şehircilik İl Müdürlüğünün 29.12.2016 gün ve 9260020 sayılı yazısı, Yerköy Kaymakamlığının 04.01.2017 gün ve 31 sayılı yazısı, Yozgat Müze Müdürlüğünün 09.01.2017 gün ve 47 sayılı yazısı, Kültür ve Turizm Bakanlığı Yatırım ve İşletmeler Genel Müdürlüğünün 24.01.2017 gün ve 14461 sayılı yazısı, Enerji ve Tabii Kaynaklar Bakanlığı Maden İşleri Genel Müdürlüğünün 13.02.2017 gün ve 405317 sayılı yazısı, Yozgat İl Özel İdaresinin 23.02.2017 gün ve 1976 sayılı yazısı, 23.05.2017 gün ve 2224 sayılı raportör raporu okundu; dosyasındaki bilgi ve belgeler incelendi, yapılan görüşme sonunda;

Yozgat İli, Yerköy İlçesi, Aşağıelmahacılı Köyünde bulunan, bir kısmı Devletin Hüküm ve tasarrufu altındaki kadastro harici alanda, bir kısmı özel mülkiyete ait 1974 parselde yeralan "Karaboğaz Yerleşimi" nin; kararımız eki 1/5000 ölçekli kadastral haritada gösterildiği ve koordinatlandırıldığı şekli ile 3. Derece arkeolojik sit alanı olarak tescil edilmesinin uygun olduğuna; 1974 parselin tapu kütüğü beyanlar hanesine "*bir kısmı 3. derece arkeolojik sit alanıdır*" şerhinin ilgililerince 13.03.2012 tarih ve 28232 sayılı Resmi Gazetede yayımlanarak yürürlüğe giren "Korunması Gerekli Taşınmaz Kültür Varlıklarının ve Sitlerin Tespit ve Tescili Hakkında Yönetmelik" gereği verilmesine; bu alanlarda koruma amaçlı imar planı hazırlanana kadar aşağıdaki Geçiş Dönemi Koruma ve Kullanma Koşullarının geçerli olduğuna; "Karaboğaz Yerleşimi" alanının bir kısmında II-A Grubu hammadde alımı nedeniyle oluşan tahribat, sit alanı ilanından önce yapıldığından yasal işleme gerek olmadığına; hammadde üretim alanında gerekli düzenleme ve düzeltmelerin 3.derece arkeolojik sit sınırları dışında olmak ve sit alanına zarar vermemek koşuluyla yapılabileceğine karar verildi.

**III.(ÜÇÜNCÜ) DERECE ARKEOLOJİK SİT ALANI GEÇİŞ DÖNEMİ KORUMA
ESASLARI VE KULLANMA ŞARTLARI**

1. Kurulumuzdan izin almak koşuluyla birleştirme (tevhit) ve ayırma (ifraz) yapılabileceğine;
2. Bu alanlarda belediyesince inşaat izni verilmeden önce Müze Müdürlüğü uzmanları tarafından sondaj kazısı gerçekleştirilerek sondaj sonuçlarının bu alanlarla ilgili varsa kazı başkanının görüşleriyle birlikte Müze Müdürlüğünce Kurulumuza iletilip Kurul kararı alındıktan sonra uygulamaya geçilebileceğine;
3. Bu alanlarda taş, toprak, kum v.b. alınmamasına, kireç, taş, tuğla, mermer, kum, maden v.b. ocaklarının açılmamasına, toprak, curuf, çöp, sanayi atığı v.b. malzeme dökülmemesine,
4. Yeni yapılanmalarda kazı yapılarak bodrum kat oluşturulamayacağına; Bu alan içerisinde yapılacak bitkilendirme elemanlarının kültür varlıklarını etkilemeyecek şekilde seçilmesine ve veya buna göre projelendirilmesine, büyük köklü ağaçlar dikilmemesine,

T.C.
KÜLTÜR VE TURİZM BAKANLIĞI
Kayseri Kültür Varlıklarını Koruma Bölge Kurulu

KARAR

Toplantı no ve tarih : 173- 25.05.2017
Karar no ve tarih : 2679 -25.05.2017

Toplantı Yeri
KAYSERİ

5. Bu alan içerisinde yapılacak bitkilendirme elemanlarının kültür varlıklarını etkilemeyecek şekilde seçilmesine ve veya buna göre projelendirilmesine, büyük köklü ağaçlar dikilmemesine,

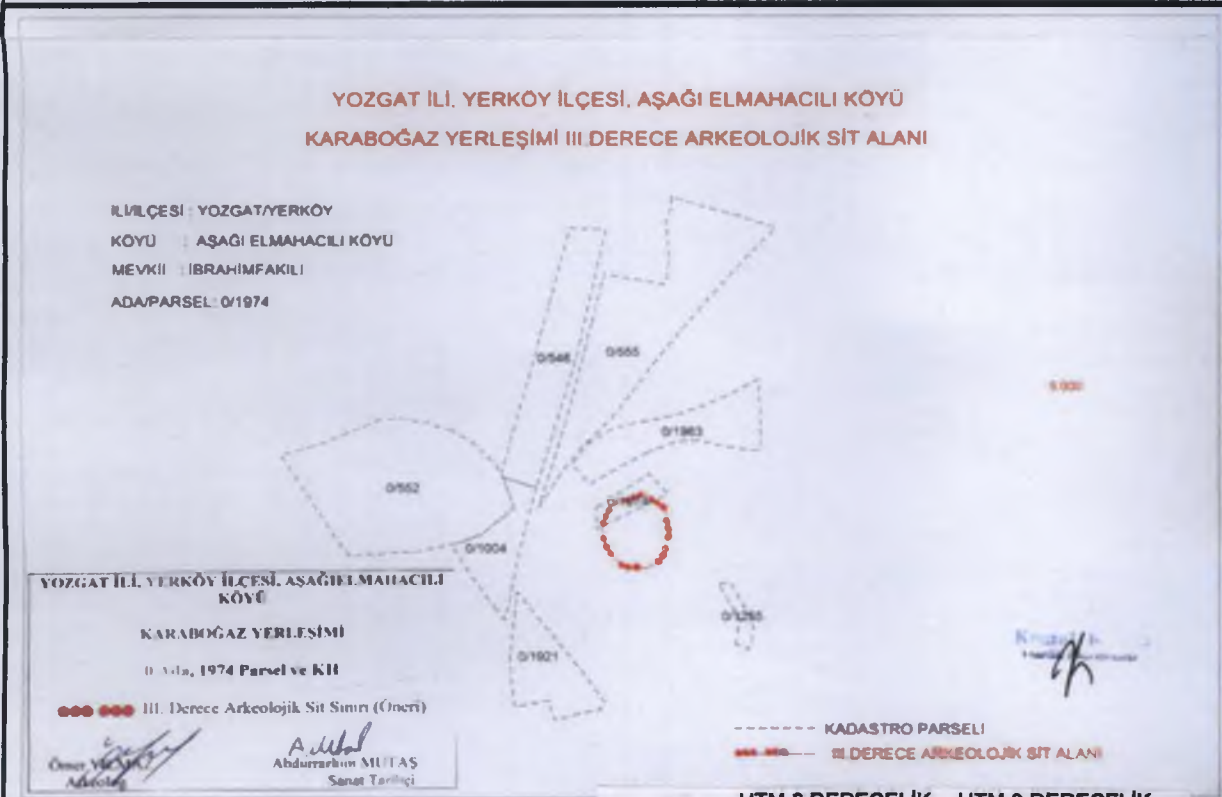

6. Alan içerisinde bulunan tescilli taşınmazların yaşamını sürdürmeyi amaçlayan, tasarımda, malzemede, yapıda, mimari öğelerde, değişiklik gerektirmeyen müdahalelerin bakım kapsamında, yapıların, ahşap, madeni, pişmiş toprak, taş vb. çürüyen ya da bozularak eksilen mimari öğelerinin, özgün biçimlerine uygun olarak aynı malzeme ile değiştirilmesi, bozulan iç ve dış sıvaların, kaplamaların, renk ve malzeme uyumu sağlanarak özgün biçimlerine uygun olarak yenilenmesine izin verilebileceğine,

7. Günümüz koşullarının gerektirdiği alt yapı hizmetleri ve çevre düzenlemesinin proje aşamasından itibaren kültür katmanlarına zarar vermeyecek ve toprak kullanımını en alt düzeyde tutacak biçimde ele alınmasına; yol, su, kanalizasyon, elektrik, telefon gibi alt yapı projelerinin Kurulumuzca uygun görüldükten sonra uygulanabileceğine,

8. Esaslı onarım kapsamına giren (ruhsata tabi) uygulamaların Koruma kurulundan izin alınarak yapılabileceğine, karar verildi.

ASLI GİBİDİR

AVRUPA KONSEYİ	DOĞAL VE KÜLTÜREL VARLIKLARI KORUMA ENVANTERİ	D.K.V.K.E	SİT	ENVANTER NO: 22
TÜRKİYE	KÜLTÜR VARLIKLARI VE MÜZELER GENEL MÜDÜRLÜĞÜ			HARİTA NO:
İLİ: YOZGAT	İLÇESİ:YERKÖY	MAHALLE / KÖY veya MEVKİL: Aşağıelmahacılı Köyü		
	KADASTRO PAFTA:	ADA:0	PARSELLER:1974, ve Kadastro Harici Alan	
ADI:KARABOĞAZ YERLEŞİMİ				
GENEL TANIM: Yozgat İli, Yerköy İlçesi, Aşağıelmahacılı Köyü'nün kuzey kenarında yer almaktadır. Yerleşimin doğu kenarından çay(dere) akmaktadır. Doğal bir kayalık üzerine kurulmuş bir yerleşimdir. Yaklaşık olarak doğu-batı istikametinde 75 m, kuzey-güney istikametinde 75 m civarında bir alanı kapsamaktadır. Yerleşimin bir kısmının muhtemelen, hali hazırda çalışma olmayan taş ocağı tarafından tahrip edildiği sanılmaktadır. Tepe üstünde toprak yığınları vardır. Yerleşim yüzeyinde Eski Tunç, Orta Tunç, Geç Tunç ve Demir Çağı'na ait seramik parçaları dikkat çeker.				
ŞİMDİKİ TEHLİKELER: Kaçak kazılar, faaliyeti olmayan taş ocağı.				
ŞİMDİKİ DURUM:Taşlık, tarla				
SİT POTANSİYELİ: III. Derece Arkeolojik Sit.			KORUMA DERECESİ: III. Derece Arkeolojik Sit.	
ŞİMDİKİ KORUMA:Korumasız.			HAZIRLAYANLAR: Ömer YILMAZ Arkeolog	
ÖNERİLEN KORUMA:1/5000 ölçekli Haritada işaretli olduğu şekliyle III.Derece Arkeolojik Sit Alanı Olarak Tescili ve Kolluk Kuvvetlerince Korunması			Abdurrahim MUTAŞ Sanat Tarihçi	
			KONTROL EDEN: Hasan K.ŞENYURT Müze Müdürü 27.9./2016	
YAYIN DİZİSİ:			K.K.V.K.B.K. KARARLARI No: .../.../20...	
GÖZLEMLER: Kayseri Kültür Varlıklarının Koruma Bölge Kurulunun 25.05.2017 Gün ve 2679 Sayılı karar ekidir.			REVİZYON: K.K.V.K.B.K. ONAYI: .../.../20..	



a No	UTM 6 DERECELİK		UTM 3 DERECELİK	
	Y	X	Y2	X2
1	633579.80	4390402.10	376139.96	4391995.65
2	633570.00	4390368.90	376129.05	4391962.79
3	633651.90	4390357.00	376110.56	4391951.49
4	633520.90	4390358.90	376079.63	4391954.43
5	633500.90	4390383.90	376060.47	4391980.09
6	633495.00	4390409.40	376055.42	4392005.79
7	633504.10	4390439.50	376085.53	4392035.58
8	633547.80	4390457.30	376109.81	4392051.91
9	633574.20	4390437.20	376135.54	4392030.93



Handwritten signature and initials at the bottom of the page.

YOZGAT İLİ, YERKÖY İLÇESİ, AŞAĞI ELMAHACILI KÖYÜ
KARABOĞAZ YERLEŞİMİ III.DERECE ARKEOLOJİK SİT ALANI

Kayseri Kültür Varlıklarını
Koruma Bölge Kurulunun
25.05.2017 Gün ve 26.33 Sayılı
kararı ektir.

ACI

YATILIM

YATILIM

ED50 (European Datum 1950) KOORDİNATLAR
UTM 6 DERECELİK UTM 3 DERECELİK

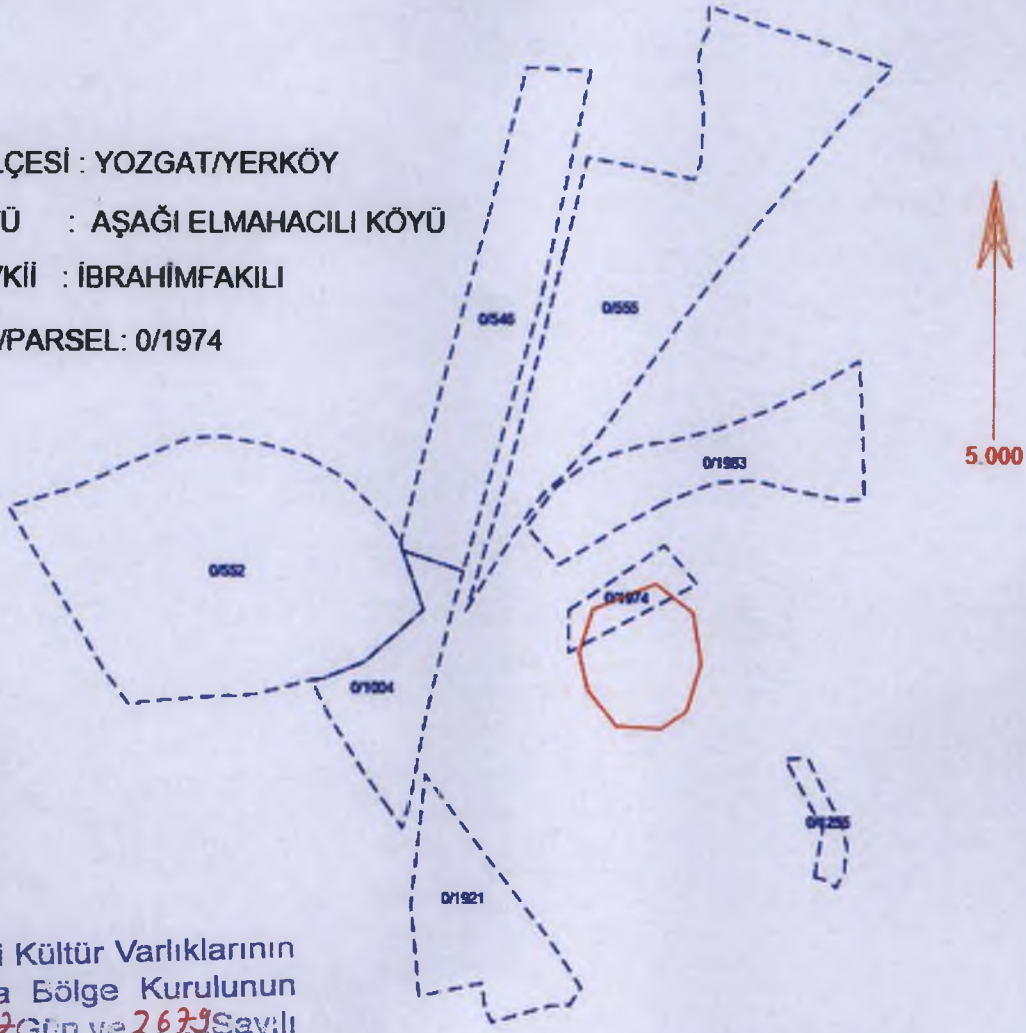
Nokta No	Y	X	Y2	X2
1	633579.80	4390402.10	376139.96	4391995.65
2	633570.00	4390368.90	376129.05	4391962.79
3	633551.90	4390357.00	376110.56	4391951.49
4	633520.90	4390358.90	376079.63	4391954.43
5	633500.90	4390383.90	376060.47	4391980.09
6	633495.00	4390409.40	376055.42	4392005.79
7	633504.10	4390439.50	376065.53	4392035.58
8	633547.80	4390457.30	376109.81	4392051.91
9	633574.20	4390437.20	376135.54	4392030.93

III.DERECE ARKEOLOJİK SİT ALANI

(Acı)

YOZGAT İLİ, YERKÖY İLÇESİ, AŞAĞI ELMAHACILI KÖYÜ
KARABOĞAZ YERLEŞİMİ III.DERECE ARKEOLOJİK SİT ALANI

İLİ/İLÇESİ : YOZGAT/YERKÖY
KÖYÜ : AŞAĞI ELMAHACILI KÖYÜ
MEVKİİ : İBRAHİMFAKILI
ADA/PARSEL: 0/1974



Kayseri Kültür Varlıklarının
Koruma Bölge Kurulunun
25.05.2017 Gün ve 2679 Sayılı
karar ekidir.

----- KADASTRO PARSELI
----- III.DERECE ARKEOLOJİK SİT ALANI

ONANDI

Fatih ÇAPAR
Bölge Kurul Müdürü V.