

T.C.
KÜLTÜR VE TURİZM BAKANLIĞI
Kayseri Kültür Varlıklarını Koruma Bölge Kurulu

KARAR

Toplantı no ve tarih: 176 - 16.06.2017
Karar no ve tarih :2730 -16.06.2017

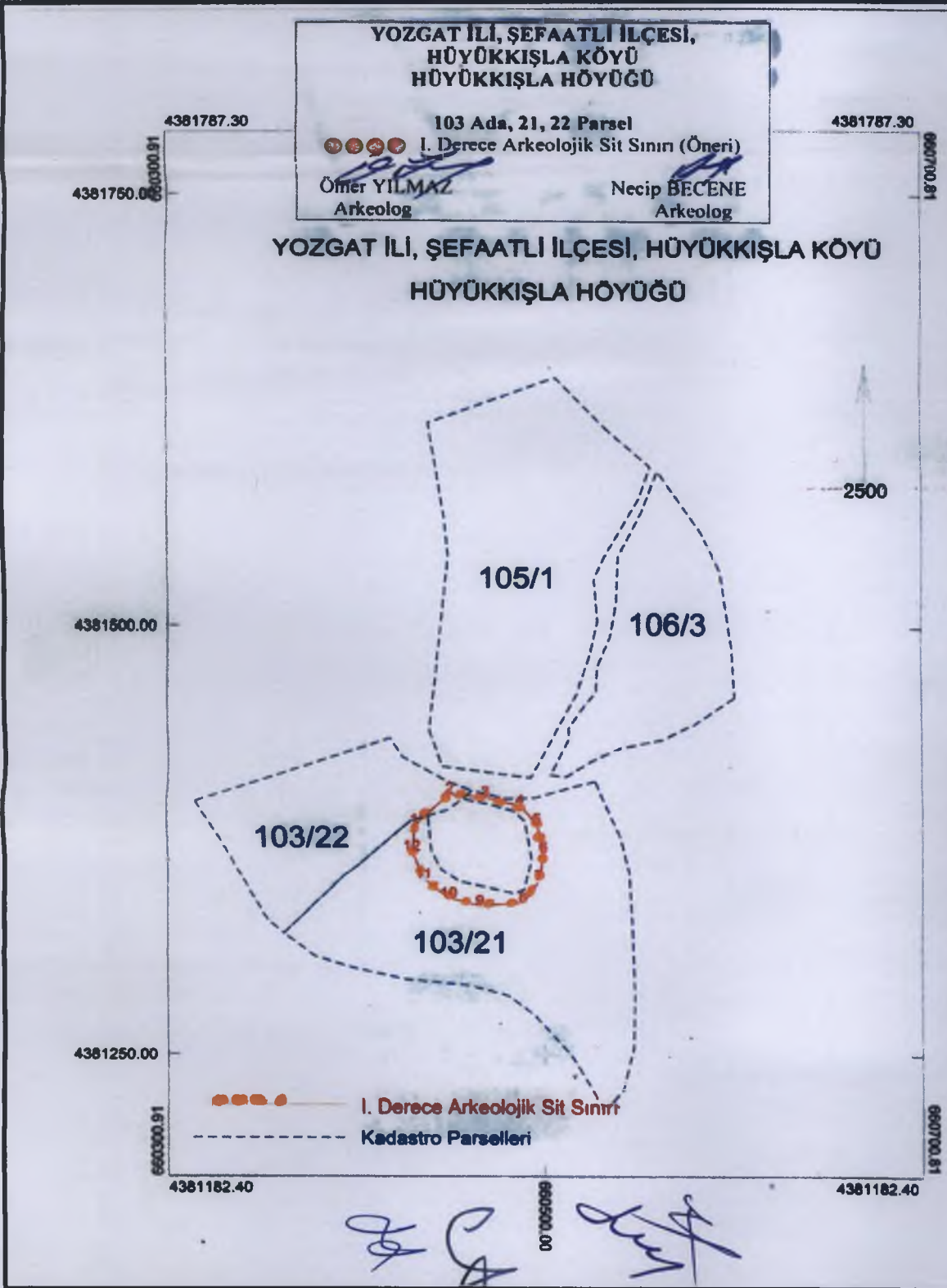
Toplantı Yeri
KAYSERİ

Yozgat ili, Şefaattli ilçesi, Höyükkişla Köyünde, tapunun 103 ada, özel mülkiyet adına kayıtlı 21 ve 22 parsellerinde bulunan taşınmazların bir kısmını kapsayan “Höyükkişla Höyüğü”nün I. Derece Arkeolojik sit alanı olarak tescil edilmesine yönelik konunun Kurulumuzda değerlendirilmesi istemine ilişkin Yozgat İl Kültür ve Turizm Müdürlüğü'nün 15.12.2016 tarih, 1739 sayılı yazısı, tescile ilişkin Enerji ve Tabii Kaynaklar Bakanlığı, Maden İşleri Genel Müdürlüğü'nün 13.02.2017 tarih, E.405308; Kültür ve Turizm Bakanlığı, Yatırım ve İşletmeler Genel Müdürlüğü'nün 25.01.2017 tarih, E.15463; Orman ve Su İşleri Bakanlığı, IX. Bölge Müdürlüğü'nün 19.01.2017 tarih, 17779; Kayseri Valiliği, Çevre ve Şehircilik İl Müdürlüğü'nün, 29.12.2016 tarih, E.10575; Yozgat Valiliği, Çevre ve Şehircilik İl Müdürlüğü'nün, 03.01.2017 tarih, E.23; Yozgat Valiliği, İl Gıda Tarım ve Hayvancılık Müdürlüğü'nün 17.01.2017 tarih, E.118910; Yozgat Valiliği, İl Kültür ve Turizm Müdürlüğü'nün 09.01.2017 tarih, 54; Yozgat İl Özel İdaresi, İmar ve Kentsel İyileştirme Müdürlüğü'nün 25.04.2017 tarih, E.4304 sayılı kurum görüş yazıları, raportörün 12.06.2017 tarih ve 2547 sayılı dosya inceleme raporu okundu, açıklamaları dinlendi, dosyasındaki bilgi ve belgeler incelendi, yapılan görüşme sonucunda;

Yozgat ili, Şefaattli ilçesi, Höyükkişla Köyünde, tapunun 103 ada, özel mülkiyet adına kayıtlı 21 ve 22 parsellerinde bulunan taşınmazların bir kısmını kapsayan “**Höyükkişla Höyüğü**”nün; kararımız eki 1/25000 ölçekli haritada koordinatlandırıldığı, 1/2500 ölçekli kadastral haritada gösterildiği şekli ile I. Derece arkeolojik sit alanı olarak tescil edilmesinin uygun olduğuna; 103 ada, 21 ve 22 parsellerin tapu kütüğü beyanlar hanesine “**bir kısmı I. derece arkeolojik sit alanıdır**” şerhinin ilgililerince 13.03.2012 tarih ve 28232 sayılı Resmi Gazetede yayımlanarak yürürlüğe giren “Korunması Gerekli Taşınmaz Kültür Varlıklarının ve Sitlerin Tespit ve Tescili Hakkında Yönetmelik” gereği verilmesine, Yüksek Kurulu'nun 05.11.1999 tarih ve 658 sayılı ilke kararının 1. Maddesinde belirtilen I. Derece arkeolojik sitlere ilişkin Koruma ve Kullanma Koşullarının geçerli olduğuna, karar verildi.

ASLI GİBİDİR

AVRUPA KONSEYİ	DOĞAL VE KÜLTÜREL VARLIKLARI KORUMA ENVANTERİ	D.K.V.K.E	SİT	ENVANTER NO: 30
TÜRKİYE	KÜLTÜR VARLIKLARI VE MÜZELER GENEL MÜDÜRLÜĞÜ			HARİTA NO:
İLİ: YOZGAT	İLÇESİ:ŞEFAATLI	MAHALLE / KÖY: Hüyükkişla Köyü	PAFTA:	
		VEYA MEVKİL:	KADASTRO:103 Ada, 21 ve 22 Parsel	
ADI: Hüyükkişla Höyüğü				
GENEL TANIM: Höyük Yozgat İli, Şefaattli İlçesi, Hüyükkişla Köyü sınırları içerisinde. Hüyükkişla Köyü merkezinin kuş uçuşu yaklaşık 1 km güneyinde, tarım alanları içerisinde yer almaktadır. Doğusundan dere geçmektedir. Köy yolunun 200 metre doğusundadır. Höyükte çok eski, kapanmaya yüz tutmuş, tehlike arz etmeyen kaçak kazı çukurları vardır. Höyük yüzeyinde Kalkolitik, Eski, Orta ve Geç Tunç, Geç Demir Çağı seramik örnekleri dikkat çeker. İyi durumdadır.				
ŞİMDİKİ TEHLİKELER:Kaçak Kazılar				
ŞİMDİKİ DURUM:Tepelik				
SİT POTANSİYELİ: 1. Derece Arkeolojik Sit.			KORUMA DERECESİ: 1.Derece Arkeolojik Sit.	
ŞİMDİKİ KORUMA:Korumasız.			HAZIRLAYANLAR: Ark. Ömer YILMAZ Ark. Necip BECENE	
ÖNERİLEN KORUMA: 1/2500 ölçekli harita üzerinde işaretli olduğu şekliyle 103 ada, 21 ve 22 parsellerde 1.Derece Arkeolojik Sit Alanı Olarak Tescili ve Kolluk Kuvvetlerince Korunması			KONTROL EDEN: Hasan K. ŞENYURT Müze Müdürü 14./12/2016	
YAYIN DİZİSİ:			K.V.T.V.K.Y.K. KARARLARI	
GÖZLEMLER:			No: .../.../20...	
Kayseri Kültür Varlıklarının Koruma Bölge Kurulunun 16.06.2012 Gün ve 2830 Sayılı karar ekidir.			REVİZYON: K.V.T.V.K.B.K. ONAYI: .../.../20..	



Kayseri Kültür Varlıklarının

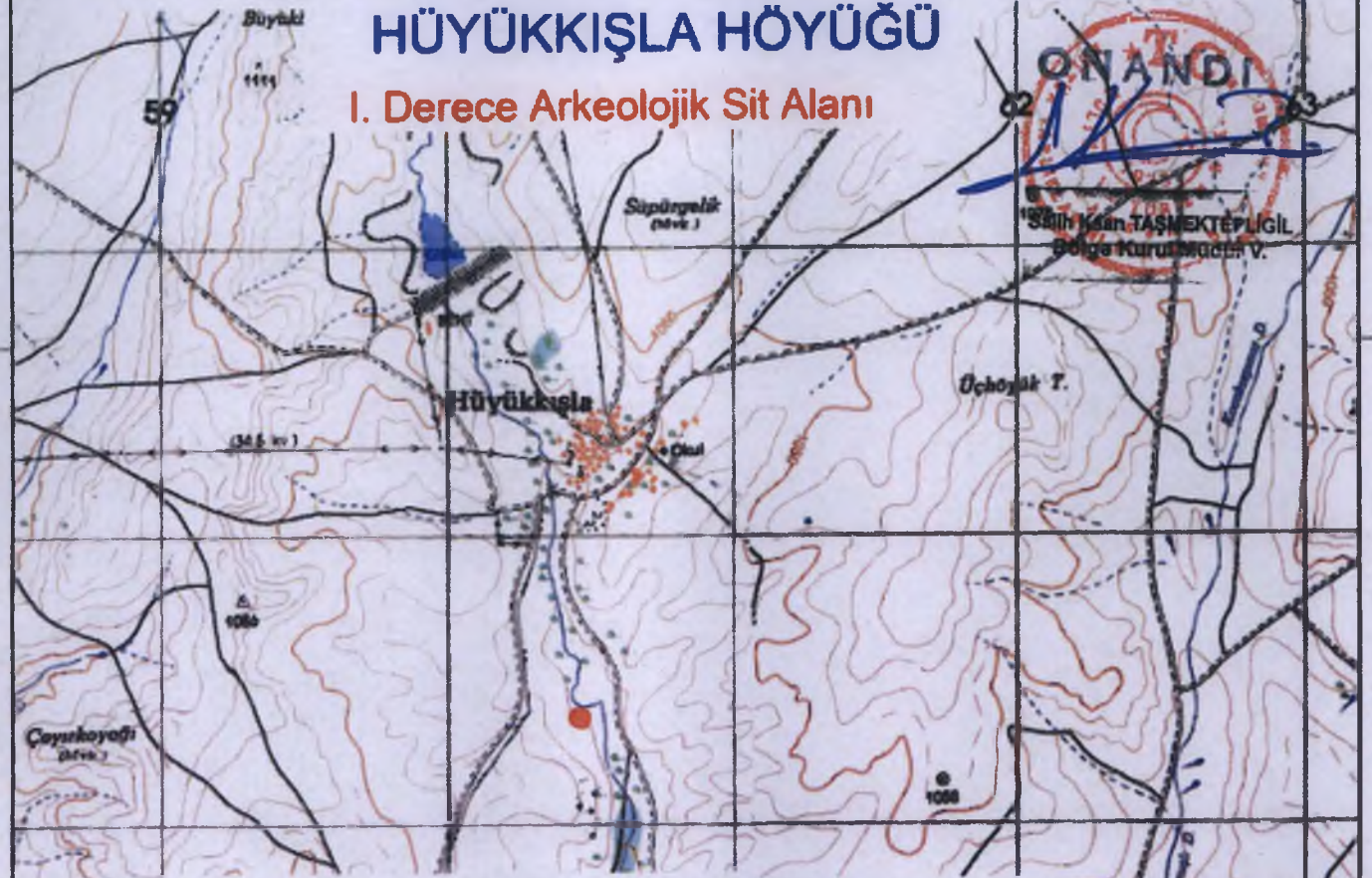
Korunması İçin Kurulunun

16.06.2012 Gününde 2930 Sayılı

Karar ekidir.

YOZGAT İLİ, ŞEFAATLİ İLÇESİ, HÜYÜKKIŞLA KÖYÜ HÜYÜKKIŞLA HÖYÜĞÜ

I. Derece Arkeolojik Sit Alanı



ED 50 KOORDİNATLAR

UTM 6 DERECELİK UTM 3 DERECELİK

Nokta No	Y	X	Y2	X2
1	660431.66	4381385.07	402683.41	4382084.50
2	660450.13	4381403.18	402702.47	4382101.96
3	660469.16	4381401.28	402721.44	4382099.45
4	660487.82	4381396.57	402739.93	4382094.11
5	660496.49	4381385.45	402748.23	4382082.71
6	660499.88	4381369.43	402751.08	4382066.58
7	660497.38	4381352.57	402748.03	4382049.81
8	660488.95	4381339.47	402739.16	4382037.00
9	660466.33	4381337.39	402716.48	4382035.68
10	660449.94	4381342.11	402700.25	4382040.93
11	660436.37	4381353.60	402687.07	4382052.88
12	660430.34	4381369.81	402681.58	4382069.28



YOZGAT İLİ, ŞEFAATLİ İLÇESİ,
HÜYÜKKIŞLA KÖYÜ
HÜYÜKKIŞLA HÖYÜĞÜ

103 Ada, 21, 22 Parsel

●●●● I. Derece Arkeolojik Sit Sınırı (Öneri)

Ömer YILMAZ
Arkeolog

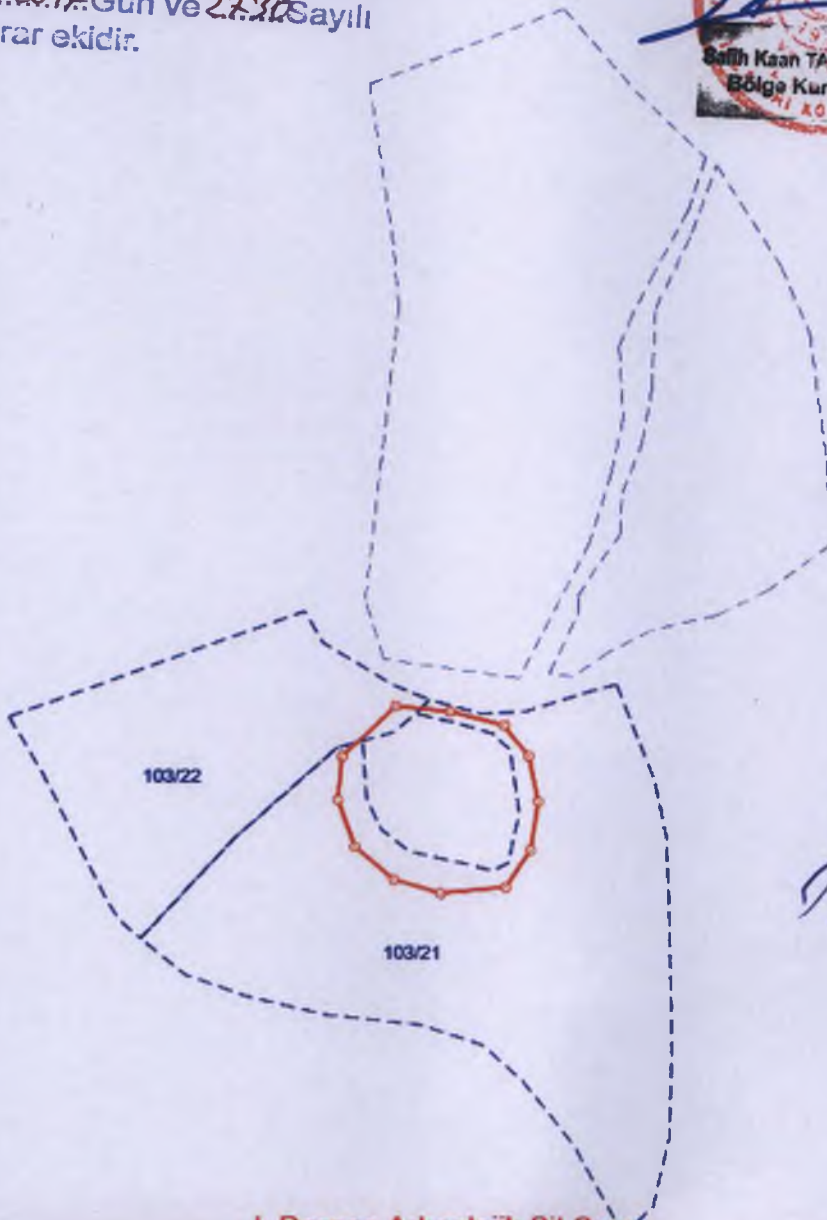
Necip BECENE
Arkeolog

YOZGAT İLİ, ŞEFAATLİ İLÇESİ, HÜYÜKKIŞLA KÖYÜ
HÜYÜKKIŞLA HÖYÜĞÜ

16.06.2017 Gün ve 22.30 Sayılı
Karar ekidir.



2500



— I. Derece Arkeolojik Sit Sınırı
- - - Kadastro Parselleri

[Handwritten signatures and notes]