

T.C.
KÜLTÜR VE TURİZM BAKANLIĞI
Kayseri Kültür Varlıklarını Koruma Bölge Kurulu

KARAR

Toplantı no ve tarih: 176 - 16.06.2017
Karar no ve tarih :2731 -16.06.2017

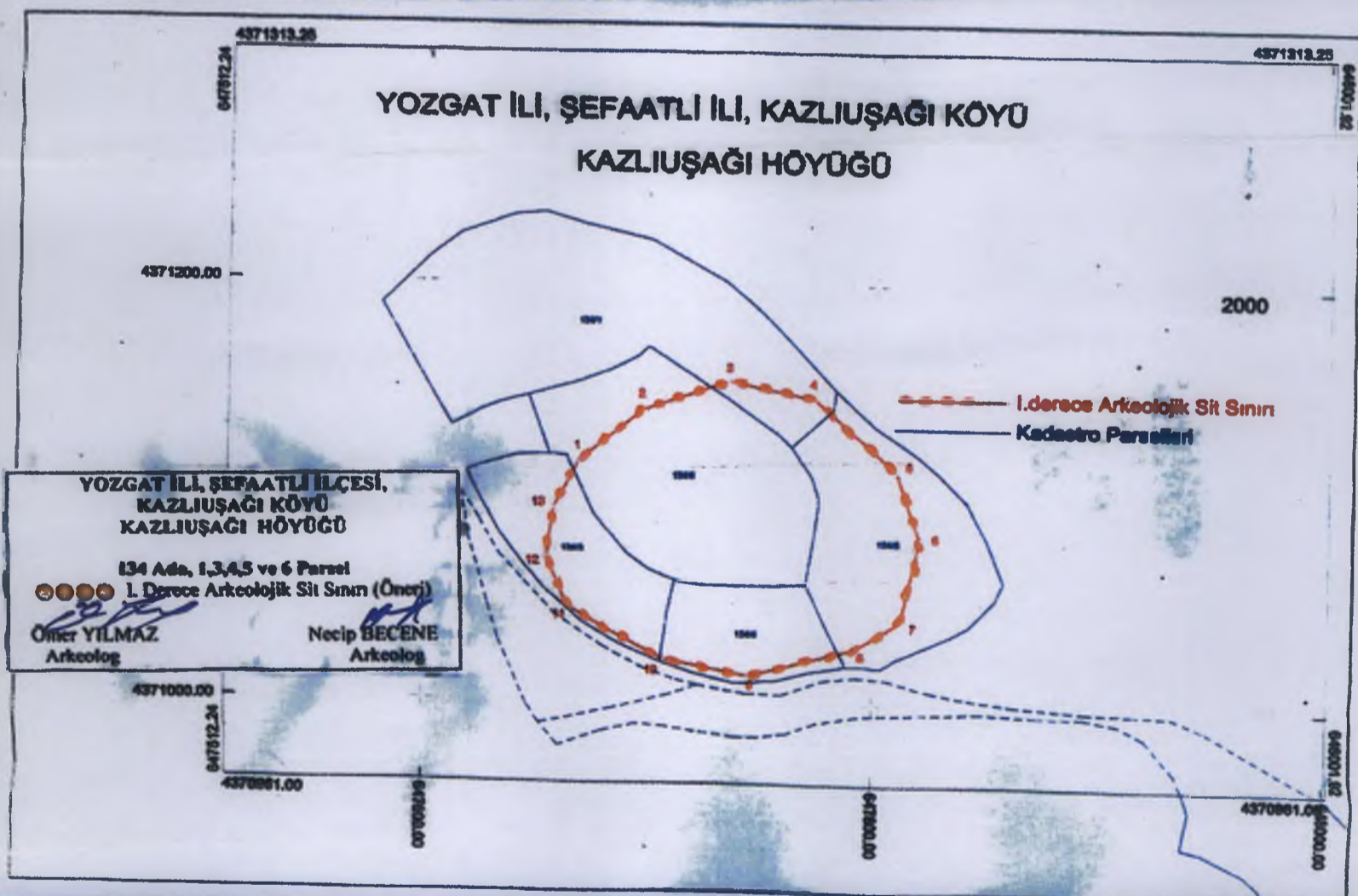

Toplantı Yeri
KAYSERİ

Yozgat ili, Şefaattli ilçesi, Kazlıuşağı Köyünde, tapunun 134 ada, özel mülkiyet adına kayıtlı 1,3,4,5 parsellerinde ve maliye hazinesi adına kayıtlı 6 parselinde bulunan taşınmazların bir kısmını kapsayan “Kazlıuşağı Höyüğü”nün I. Derece Arkeolojik sit alanı olarak tescil edilmesine yönelik konunun Kurulumuzda değerlendirilmesi istemine ilişkin Yozgat İl Kültür ve Turizm Müdürlüğünün 15.12.2016 tarih, 1739 sayılı yazısı, tescile ilişkin Enerji ve Tabii Kaynaklar Bakanlığı, Maden İşleri Genel Müdürlüğünün 13.02.2017 tarih, E.405329; Kültür ve Turizm Bakanlığı, Yatırım ve İşletmeler Genel Müdürlüğünün 24.01.2017 tarih, E.14449; Orman ve Su İşleri Bakanlığı, IX. Bölge Müdürlüğünün 19.01.2017 tarih, 17779; Kayseri Valiliği, Çevre ve Şehircilik İl Müdürlüğünün, 30.12.2016 tarih, E.10654; Yozgat Valiliği, Çevre ve Şehircilik İl Müdürlüğünün, 03.01.2017 tarih, E.22; Yozgat Valiliği, İl Gıda Tarım ve Hayvancılık Müdürlüğünün 17.01.2017 tarih, E.119050; Yozgat Valiliği, İl Kültür ve Turizm Müdürlüğünün 09.01.2017 tarih, 48; Yozgat İl Özel İdaresi, İmar ve Kentsel İyileştirme Müdürlüğünün 25.04.2017 tarih, E.4302 sayılı kurum görüş yazıları, raportörün 12.06.2017 tarih ve 2545 sayılı dosya inceleme raporu okundu, açıklamaları dinlendi, dosyasındaki bilgi ve belgeler incelendi, yapılan görüşme sonucunda;

Yozgat ili, Şefaattli ilçesi, Kazlıuşağı Köyünde, tapunun 134 ada, özel mülkiyet adına kayıtlı 1,3,4,5 parsellerinde ve maliye hazinesi adına kayıtlı 6 parselinde bulunan taşınmazların bir kısmını kapsayan “**Kazlıuşağı Höyüğü**”nün; kararımız eki 1/25000 ölçekli haritada koordinatlandırıldığı, 1/2000 ölçekli kadastral haritada gösterildiği şekli ile I. Derece arkeolojik sit alanı olarak tescil edilmesinin uygun olduğuna; 134 ada, 1,3,4,5 ve 6 parsellerin tapu kütüğü beyanlar hanesine “**bir kısmı I. derece arkeolojik sit alanıdır**” şerhinin ilgililerince 13.03.2012 tarih ve 28232 sayılı Resmi Gazetede yayımlanarak yürürlüğe giren “Korunması Gerekli Taşınmaz Kültür Varlıklarının ve Sitlerin Tespit ve Tescili Hakkında Yönetmelik” gereği verilmesine, Yüksek Kurulu’nun 05.11.1999 tarih ve 658 sayılı ilke kararının 1. Maddesinde belirtilen I. Derece arkeolojik sitlere ilişkin Koruma ve Kullanma Koşullarının geçerli olduğuna, karar verildi.

ASLI GİBİDİR

AVRUPA KONSEYİ	DOĞAL VE KÜLTÜREL VARLIKLARI KORUMA ENVANTERİ	D.K.V.K.E	SİT	ENVANTER NO: 31
TÜRKİYE	KÜLTÜR VARLIKLARI VE MÜZELER GENEL MÜDÜRLÜĞÜ	HARİTA NO:		
İLİ: YOZGAT	İLÇESİ:ŞEFAATLI	MAHALLE / KÖY: Kazlıuşağı Köyü	PAFTA:	
		VEYA MEVKİLİ:	KADASTRO:134 Ada, 1,3,4,5 ve 6 Parsel	
ADI: Kazlıuşağı Höyüğü				
GENEL TANIM: Höyük Yozgat İli, Şefaattli İlçesi, Kazlıuşağı Köyü sınırları içerisinde. Kazlıuşağı Köy merkezi yerleşimin hemen güneyindedir .Doğu ve güney bitişinden dere geçmektedir Batısında ve güneyinde arazi yolu vardır. Höyük yüzeyinde Eski, Orta ve Geç Tunç, Geç Demir Çağı ve Roma Dönemi seramik örneklerine rastlanmaktadır. Çok iyi durumdadır.				
ŞİMDİKİ TEHLİKELER:Kaçak Kazılar				
ŞİMDİKİ DURUM:Tepelik				
SİT POTANSİYELİ: 1. Derece Arkeolojik Sit.			KORUMA DERECESİ: 1.Derece Arkeolojik Sit.	
ŞİMDİKİ KORUMA:Korumasız.			HAZIRLAYANLAR: Ark. Ömer YILMAZ Ark. Necip BECENE	
ÖNERİLEN KORUMA: 1/2000 ölçekli harita üzerinde işaretli olduğu şekliyle 134 ada, 1,3,4,5 ve 6 parsellerde 1.Derece Arkeolojik Sit Alanı Olarak Tescili ve Kolluk Kuvvetlerince Korunması			KONTROL EDEN: Hasan K. ŞENYURT Müze Müdürü 14./12/2016	
YAYIN DİZİSİ: Kayseri Kültür Varlıklarının Koruma Bölge Kurulunun 16.06.2012 Gün ve 2231 Sayılı karar ektir.			K.V.T.V.K.Y.K. KARARLARI No:/20...	
GÖZLEMLER:			REVİZYON: S.K.V.T.V.K.B.K. ONAYI:/20..	



Handwritten signatures and initials at the bottom of the page.

YOZGAT İLİ, ŞEFAATLİ İLİ, KAZLIUŞAĞI KÖYÜ

KAZLIUŞAĞI HÖYÜĞÜ

I.Derece Arkeolojik Sit Alanı

73

72

71

70

69

68

67

Kayseri Kültür Varlıklarını Koruma Bölge Kurulunun 16.06.2017 Tarih ve 223/Sayılı kararı esastir.

ONANDI

Salih Kaan TAŞMEKTEPELİ
Bölge Kurul Müdür V.

ASLI GIBİDİR

Fatih ÇAPAR
Bölge Kurul Müdür V.

ED 50 KOORDİNATLAR

UTM 6 DERECELİK

UTM 3 DERECELİK

Nokta No	Y	X	Y2	X2
1	647666.30	4371114.20	389681.77	4372242.22
2	647696.50	4371139.60	389610.81	4372266.67
3	647734.40	4371153.70	389649.17	4372279.51
4	647772.70	4371145.70	389687.19	4372270.24
5	647809.50	4371111.70	389722.85	4372235.02
6	647820.20	4371078.90	389732.45	4372201.87
7	647812.20	4371040.60	389723.18	4372163.85
8	647792.00	4371027.20	389702.54	4372151.13
9	647744.90	4371013.70	389655.00	4372139.20
10	647706.80	4371021.10	389617.18	4372147.86
11	647664.00	4371044.70	389575.16	4372172.88
12	647654.30	4371067.70	389566.23	4372196.20
13	647657.50	4371092.00	389570.23	4372220.39

Karacalı Sr.

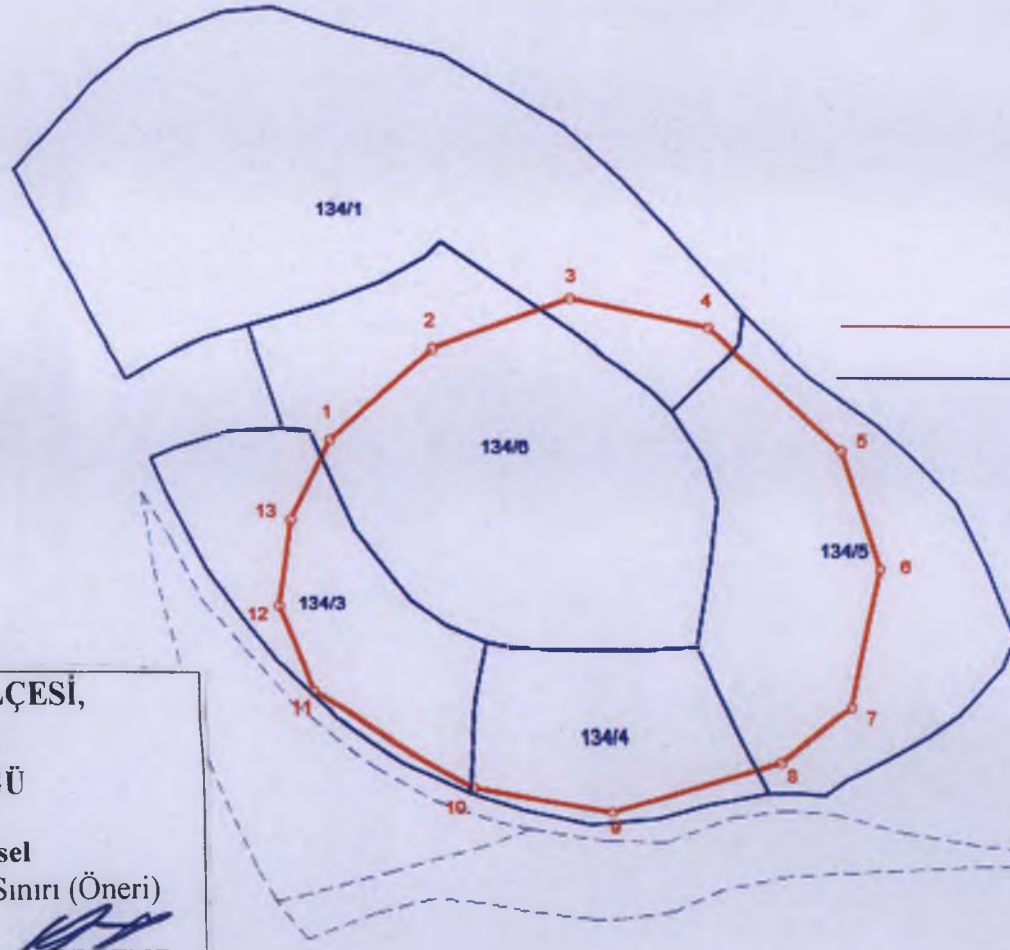
Kavaklıhan Sr.

Çadır T.

Kayseri Kültür Varlıklarının
Koruma Bölge Kurulunun
16.06.2012 Gün ve 27/1 Sayılı
karar ekidir.



YOZGAT İLİ, ŞEFAATLİ İLİ, KAZLIUŞAĞI KÖYÜ KAZLIUŞAĞI HÖYÜĞÜ



— I.derece Arkeolojik Sit Sınırı
— Kadastro Parselleri

ASLI GIBİDİR

Fatih ÇAPAR
Bölge Kurul Müdürü V.

YOZGAT İLİ, ŞEFAATLİ İLÇESİ,
KAZLIUŞAĞI KÖYÜ
KAZLIUŞAĞI HÖYÜĞÜ

134 Ada, 1,3,4,5 ve 6 Parsel

●●●●● I. Derece Arkeolojik Sit Sınırı (Öneri)

Ömer YILMAZ
Arkeolog

Necip BECENE
Arkeolog