

**T.C.**  
**KÜLTÜR VE TURİZM BAKANLIĞI**  
Kayseri Kültür Varlıklarını Koruma Bölge Kurulu

**KARAR**

**Toplantı no ve tarih:** 176 – 16.06.2017  
**Karar no ve tarih** :2729 -16.06.2017

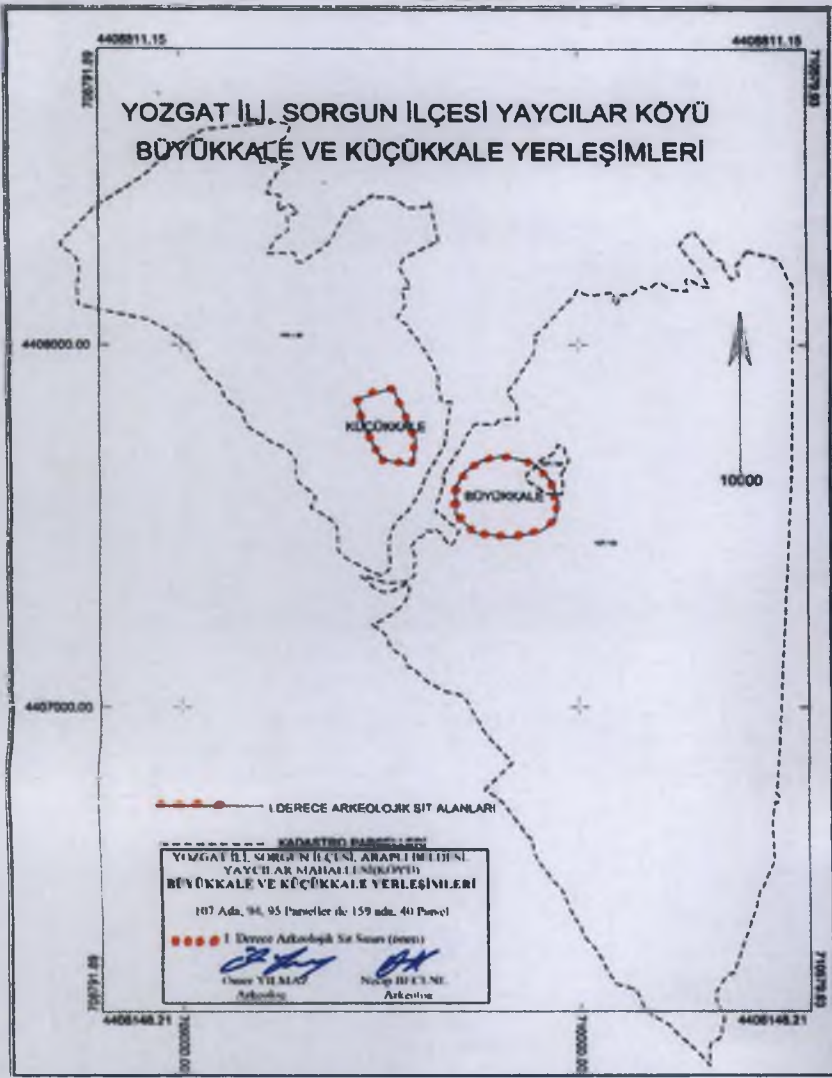

**Toplantı Yeri**  
**KAYSERİ**

Yozgat ili, Sorgun ilçesi, Araplı Beldesi, Yaycılar Mahallesinde bulunan tapunun 107 ada, özel mülkiyet adına kayıtlı 94 ile orman vasıflı hazineye ait 95 parsellerin bir kısmında kalan “Büyükkale” ile orman vasıflı hazineye ait 159 ada, 40 parselin bir kısmında kalan “Küçükkale” Yerleşimlerinin I. Derece Arkeolojik Sit Alanları olarak tescil edilmesi istemine ilişkin Yozgat İl Kültür ve Turizm Müdürlüğünün 03/01/2017 tarih, 11 sayılı yazısı, tescile ilişkin Enerji ve Tabii Kaynaklar Bakanlığı, Maden İşleri Genel Müdürlüğünün 23/02/2017 tarih, E.406933; Kültür ve Turizm Bakanlığı, Yatırım ve İşletmeler Genel Müdürlüğünün 30/01/2017 tarih, E.18310; Orman ve Su İşleri Bakanlığı, IX. Bölge Müdürlüğünün 13/02/2017 tarih, 36957; Kayseri Valiliği, Çevre ve Şehircilik İl Müdürlüğünün, 20/01/2017 tarih, E.686; Yozgat Valiliği, Çevre ve Şehircilik İl Müdürlüğünün, 25/01/2017 tarih, E.289; Yozgat Valiliği, İl Gıda Tarım ve Hayvancılık Müdürlüğünün 10/02/2017 tarih, E.316955; Yozgat Valiliği, İl Kültür ve Turizm Müdürlüğünün 31/01/2017 tarih, 140; Yozgat İl Özel İdaresi, İmar ve Kentsel İyileştirme Müdürlüğünün 29/03/2017 tarih, E.3239 sayılı kurum görüş yazıları, raportörün 12.06.2017 tarih ve 2546 sayılı dosya inceleme raporu okundu, açıklamaları dinlendi, dosyasındaki bilgi ve belgeler incelendi, yapılan görüşme sonucunda;

Yozgat ili, Sorgun ilçesi, Araplı Beldesi, Yaycılar Mahallesinde bulunan tapunun 107 ada, özel mülkiyet adına kayıtlı 94 parsel ile orman vasıflı hazineye ait 95 parsellerin bir kısmında kalan “**Büyükkale**” ile orman vasıflı hazineye ait 159 ada, 40 parselin bir kısmında kalan “**Küçükkale**” Yerleşimlerinin; kararımız eki 1/25000 ölçekli haritada koordinatlandırıldığı, 1/10000 ölçekli kadastral haritada gösterildiği şekli ile I. Derece arkeolojik sit alanı olarak tescil edilmesinin uygun olduğuna; 159 ada, 40; 107 ada, 94 ve 95 nolu parsellerin tapu kütüğü beyanlar hanesine “**bir kısmı I. derece arkeolojik sit alanıdır**” şerhinin ilgililerince 13.03.2012 tarih ve 28232 sayılı Resmi Gazetede yayımlanarak yürürlüğe giren “Korunması Gerekli Taşınmaz Kültür Varlıklarının ve Sitlerin Tespit ve Tescili Hakkında Yönetmelik” gereği verilmesine, Yüksek Kurulu’nun 05.11.1999 tarih ve 658 sayılı ilke kararının 1. Maddesinde açıklanan I. Derece arkeolojik sitlere ilişkin Koruma ve Kullanma Koşullarının geçerli olduğuna karar verildi.

**ASLI GİBİDİR**

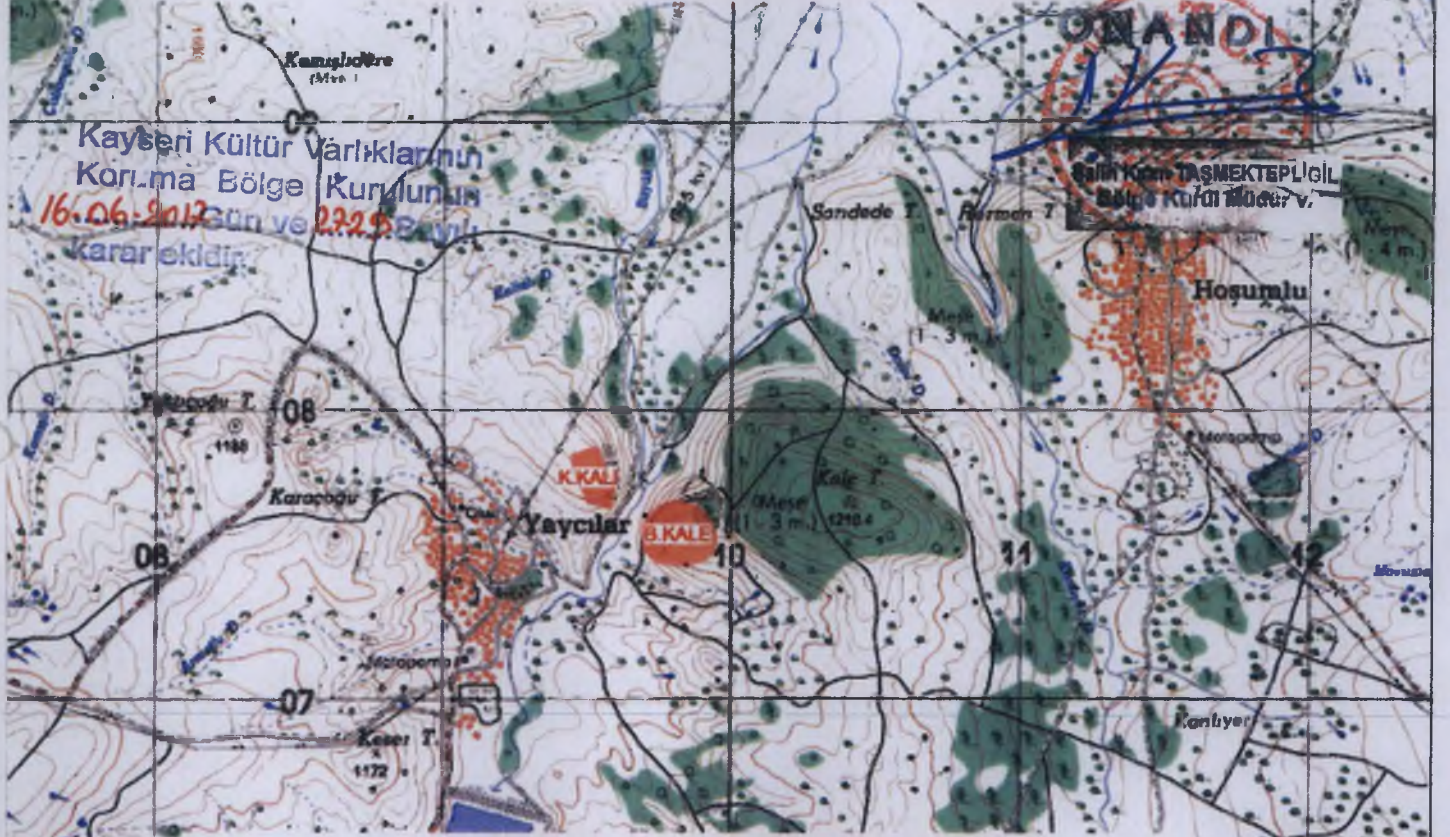
AVRUPA KONSEYİ	DOĞAL VE KÜLTÜREL VARLIKLARI KORUMA ENVANTERİ	D.K.V.K.E	SİT	ENVANTER NO: 70
TÜRKİYE	KÜLTÜR VARLIKLARI VE MÜZELER GENEL MÜDÜRLÜĞÜ			HARİTA NO:
İLİ: YOZGAT	İLÇESİ: SORGUN	MAHALLE / KOY: Araplı Beldesi Yaycılar Mahallesi(Köyü) PAFTA:		
VEYA MEVKİL:		KADASTRO: 107 Ada, 94, 95 Parseller, 159 Ada, 40 Parsel		
ADI: Büyükkale ve Küçükkale Yerleşimleri				
<p><b>GENEL TANIM:</b> Yozgat İli, Sorgun İlçesi, Araplı Beldesi, Yaycılar Mahallesi(Köyü) sınırları içerisinde yer almaktadırlar. <b>Büyükkale</b> Yaycılar Mahallesi(Köyünün) yerleşim alanının kuş uçuşu yaklaşık 500 metre kuzeydoğusunda, yerleşim alanından Sorgun-Kadışehri asfaltına vadi içerisinden giden stabilize yolun hemen doğusunda, batısı yüksek ve sarp kayalık alanın eteklerinde yer alır. Çevresel imkanların el verdiği ölçüde alan yüzeyinde yapılan incelemede batı kısmı sarp ve yüksek kayalıklardan oluşan tepenin zirvesinde, kuzeybatı güneydoğu uzantılı, yaklaşık 200 m x 150 m ebatlarında bir alana yayılım gösterdiği düşünülen, sur temel izleri bariz bir şekilde belli olan yerleşim köylülerce Büyük Kale olarak adlandırılmaktadır. Yerleşim alanı içerisinde ve çevresinde yoğun Demirçay Seramik parçaları, güneydoğu kısmında yaklaşık görüne kısmı 3 x2 m ölçülerinde, muhtemelen sura bitişik bir mekana ait taş örgülü, horasan harç sıvalı bir duvar tespit edilmiştir. Alan yüzeyinde çok eski kapanmaya yüz tutmuş çukurlar yer yer gözükmektedir. <b>Küçükkale</b> Yaycılar Mahallesi(Köyünün) yerleşim alanının kuş uçuşu yaklaşık 350 metre kuzeydoğusunda, yerleşim alanından Sorgun-Kadışehri asfaltına vadi içerisinden giden stabilize yolun hemen batısında, yüksek ve sarp kayalık alanda yer alır. Çevresel imkanların el verdiği ölçüde alan yüzeyinde yapılan incelemede yüksek tepenin zirvesinde yer alan yerleşim köylülerce Küçük Kale olarak adlandırılmaktadır. Alanda içerisinde kapanmaya yüz tutmuş çukurlar dikkat çekerken, bir kaç yıl önce yapıldığı sanılan, yüzeysel, tehlike arz etmeyen çukurlarda ve yüzeyde depolama amaçlı kullanıldığı sanılan büyük küp parçaları, çatı kiremit parçaları ve seramik parçalarına rastlanılmıştır.</p>				
ŞİMDİKİ TEHLİKELER: Kaçak Kazılar				
ŞİMDİKİ DURUM: Kayalık ve tepelik bir alan.				
SİT POTANSİYELİ: 1. Derece Arkeolojik Sit.			KORUMA DERECESİ: 1. Derece Arkeolojik Sit.	
ŞİMDİKİ KORUMA: Korumasız.			HAZIRLAYANLAR: Ark. Ömer YILMAZ Ark. Necip BECENE	
ÖNERİLEN KORUMA: 1/10000 ölçekli harita üzerinde işaretli olduğu şekliyle 107 ada, 94 ve 95 parseller ile 159 ada, 40 parselde 1. Derece Arkeolojik Sit Alanı Olarak Tescilli ve Kolluk Kuvvetlerince Korunması			KONTROL EDEN: Hasan K. ŞENYURT Müze Müdürü 29.12/2016	
YAYIN DİZİSİ: Kayseri Kültür Varlıklarının Koruma Bölge Kurulunun 16.06.2017. Gün ve 2129 Sayılı karar ektir.			K.V.T.V.K.Y.K. KARARLARI No: .../.../20...	
GÖZLEMLER:			REVİZYON: K.V.T.V.K.B.K. ONAYI: .../.../20..	



Handwritten signatures and initials at the bottom of the page.

# YOZGAT İLİ, SORGUN İLÇESİ YAYCILAR KÖYÜ BÜYÜKKALE VE KÜÇÜKKALE YERLEŞİMLERİ

(I.DERECE ARKEOLOJİK SİT ALANLARI)



## ED-50 KOORDİNATLAR UTM 6 DERECELİK UTM 3 DERECELİK

Nokta No	Y	X	Y2	X2
B1	709808.60	4407691.30	452914.36	4406726.25
B2	709677.90	4407676.00	452983.11	4406708.64
B3	709908.80	4407649.70	453013.10	4406881.32
B4	709934.50	4407613.50	453037.57	4406844.29
B5	709947.90	4407562.80	453049.28	4406593.17
B6	709938.80	4407511.70	453038.46	4406542.41
B7	709903.70	4407482.70	453002.41	4406514.61
B8	709828.20	4407465.80	452926.39	4406500.25
B9	709737.60	4407477.90	452836.46	4406515.37
B10	709689.60	4407528.20	452789.98	4406567.25
B11	709690.60	4407605.70	452793.58	4406644.66
B12	709717.00	4407648.50	452821.39	4406886.55
B13	709756.90	4407679.10	452862.29	4406715.79
K1	709532.50	4407680.00	452844.77	4406924.06
K2	709590.80	4407740.10	452698.35	4406782.32
K3	709583.00	4407665.90	452686.07	4406708.43
K4	709504.60	4407681.40	452610.24	4406726.55
K5	709465.20	4407761.50	452573.55	4406807.91
K6	709440.70	4407847.60	452551.95	4406894.76

# YOZGAT İLİ, SORGUN İLÇESİ YAYCILAR KÖYÜ BÜYÜKKALE VE KÜÇÜKKALE YERLEŞİMLERİ

Kayseri Kültür Varlıklarının  
Koruma Bölge Kurulunun  
16.06.2017. Gün ve 2329. Sayılı  
kararı ektir.

ONANDI

Selih Kaan TAŞMEKTEPLİĞİL  
Bölge Kurul Müdür V.

158/40

KÜÇÜKKALE

BÜYÜKKALE

107/95

10000

I.DERECE ARKEOLOJİK SİT ALANLARI

KADASTRO PARSELLERİ

YOZGAT İLİ, SORGUN İLÇESİ, ARAPLI BELDESİ,  
YAYCILAR MAHALLESİ(KÖYÜ)  
BÜYÜKKALE VE KÜÇÜKKALE YERLEŞİMLERİ

107 Ada, 94, 95 Parseller ile 159 ada, 40 Parsel

●●●● I. Derece Arkeolojik Sit Sınırı (öneri)

Ömer YILMAZ  
Arkeolog

Neçip BECENE  
Arkeolog