

T.C.
KÜLTÜR VE TURİZM BAKANLIĞI
Kayseri Kültür Varlıklarını Koruma Bölge Kurulu

KARAR

Toplantı no ve tarih : 179- 26.07.2017
Karar no ve tarih : 2765 -26.07.2017

Toplantı Yeri
KAYSERİ

Kayseri İli, Kocasinan İlçesi, Mollahacı Mahallesi, Ortahöyük Mevkiinde bulunan, özel mülkiyet ve Hazine adına kayıtlı 146 ada, 49, 59, 66, 162 parsellerin bir kısmında yeralan Ortahöyük Tümülsü I ve Hazine adına kayıtlı 146 ada, 189 parselin bir kısmında yeralan Ortahöyük Tümülsü II' nin 1.derece arkeolojik sit alanı olarak tescilinin değerlendirilmesi istemine ilişkin Kayseri İl Kültür ve Turizm Müdürlüğünün 03.04.2017 gün ve 999 sayılı yazısı, Kocasinan Belediye Başkanlığının 05.05.2017 gün ve 1462 sayılı yazısı, Kayseri Çevre ve Şehircilik İl Müdürlüğünün 04.05.2017 gün ve 3781 sayılı yazısı, Kayseri İl Kültür ve Turizm Müdürlüğünün 05.05.2017 gün ve 1373 sayılı yazısı, Kayseri Yatırım İzleme ve Koordinasyon Başkanlığının 12.05.2017 gün ve 10211 sayılı yazısı, Kültür ve Turizm Bakanlığı Yatırım ve İşletmeler Genel Müdürlüğünün 12.05.2017 gün ve 97230 sayılı yazısı, Kayseri İl Gıda, Tarım ve Hayvancılık Müdürlüğünün 11.05.2017 gün ve 1185202 sayılı yazısı, Enerji ve Tabii Kaynaklar Bakanlığı Maden İşleri Genel Müdürlüğünün 13.06.2017 gün ve 416940 sayılı yazısı, Kayseri Büyükşehir Belediye Başkanlığının 30.06.2017 gün ve 10015 sayılı yazısı, 10.07.2017 gün ve 2931 sayılı raportör raporu okundu; dosyasındaki bilgi ve belgeler incelendi, yapılan görüşme sonunda;

Kayseri İli, Kocasinan İlçesi, Mollahacı Mahallesi, Ortahöyük Mevkiinde bulunan, özel mülkiyet ve Hazine adına kayıtlı 146 ada, 49, 59, 66, 162 parsellerin bir kısmında yeralan "Ortahöyük Tümülsü I" ve Hazine adına kayıtlı 146 ada, 189 parselin bir kısmında yeralan "Ortahöyük Tümülsü II" nin; kararımız eki 1/25000 ölçekli haritada koordinatlandırıldığı, 1/3000 ölçekli kadastral haritada gösterildiği şekli ile I. Derece arkeolojik sit alanı olarak tescil edilmesinin uygun olduğuna; 146 ada, 189, 49, 59, 66, 162 parsellerin tapu kütüğü beyanlar hanesine "***bir kısmı I. derece arkeolojik sit alanıdır***" şerhinin ilgililerince 13.03.2012 tarih ve 28232 sayılı Resmi Gazetede yayımlanarak yürürlüğe giren "Korunması Gerekli Taşınmaz Kültür Varlıklarının ve Sitlerin Tespit ve Tescili Hakkında Yönetmelik" gereği verilmesine; bu alanlarda koruma amaçlı imar planı hazırlanana kadar Koruma Yüksek Kurulu'nun 05.11.1999 tarih ve 658 sayılı ilke kararının 1. Maddesinde belirtilen I. Derece arkeolojik sitlere ilişkin Koruma ve Kullanma Koşullarının geçerli olduğuna; "Ortahöyük Tümülsü I" üzerinde bulunan can ve mal güvenliği açısından tehlike arz eden kaçak kazıya ilişkin yasal işlem başlatılmasına, adli makamlarca uygun görülmesi durumunda ivedilikle kaçak kazı çukurunun yerel yönetimlerce müze müdürlüğünün denetiminde kapatılmasına; tümülüste daha fazla kaçak kazı ve tahribat yapılmaması için gerekli güvenlik önlemlerinin ilgili Kaymakamlıkça alınması ve söz konusu taşınmazın belli aralıklarla kolluk kuvvetlerince kontrol edilmesinin sağlanmasına, uygulama sonrasına ilişkin bilgi belgelerin Kurul Müdürlüğüne iletilmesine karar verildi.

ASLI GİBİDİR

AVRUPA KONSEYİ	DOĞAL VE KÜLTÜREL VARLIKLARI KORUMA ENVANTERİ	D.K.V.K.E	SİT	ENVANTER NO:
TÜRKİYE	KÜLTÜR VARLIKLARI VE MÜZELER GENEL MÜDÜRLÜĞÜ			HARİTA NO:
İLİ: KAYSERİ	İLÇESİ: KOCASINAN	MAHALLE KÖY: MOLLAHACI VEYA MEVKİİ : ORTAHÖYÜK		KADASTRO: PAFTA: K35A02A
ADI: ORTAHÖYÜK TÜRÜMLÜLERİ			ADA: 146	PARSEL 49,59,66, 162,189

GENEL TANIM: İlimiz, Kocasinan ilçesi, Mollahacı Mahallesi'nin yaklaşık 2500 m. kuzeydoğusunda, Ümmet Höyüğü olarak adlandırılan tescilli sit alanına yaklaşık olarak 2200 m. kuzey doğu mesafede bulunan Karşılıklı iki doğal tepe üzerinde İki adet tümülüs bulunmaktadır.

ORTAHÖYÜK TÜRÜMLÜS I: doğal tepenin üst kotunda yaklaşık 70x 50 metre ölçülerinde olduğu, tepenin üst kısmının dağal taşlardan örülmüş bir koruma duvarı ile çevrelendiği, bu kısmın üzerinde ise yığma toprak malzemeden tümülüsün oluşturulduğu anlaşılmıştır. Tümülüs üzerinde kaçak kazıcılar tarafından açılmış farklı ebatlarda dört adet kaçak kazı çukurunun bulunduğu gözlenmiştir. Bunlardan Tümülüsün üst kotunda yapılan kaçak kazı sonucunda tümülüse zarar verildiği, üst kotta bulunan doğal taş malzemeye oluşturulan şev duvarının ortaya çıkarıldığı görülmüştür. Mezar odasının kaçak kazılarla ortaya çıkarılıp çıkarılmadığı tespit edilememiş olup kaçak kazı çukurunda bulunan pişmiş toprak seramik parçaları ve taş mezar plaka parçalarından tümülüsün geç roma döneminde yapılmış olabileceği değerlendirilmiştir.

ORTAHÖYÜK TÜRÜMLÜS II : Ortahöyük tümülüs I'in yaklaşık 390 metre kuzey batısında doğal bir tepe üzerinde 30x40 metre ölçülerinde yığma toprak malzemeden tümülüsün oluşturulduğu anlaşılmıştır.

ŞİMDİKİ TEHLİKELER KAÇAK KAZI, TARIMSAL FALİYETLER

ONANDI

ŞİMDİKİ DURUM :

SİT POTANSİYELİ : I. ARKEOLOJİK SİT ALANI

KORUMA DERECEŚİ : I. (BİRİNCİ) DERECE ARKEOLOJİK SİT ALANI

ŞİMDİKİ KORUMA : KORUMASIZ

HAZIRLAYANLAR: 28/03/ 2017

MUSTAFA ÇOLAK Sanat Tarihçisi

GÖKHAN YILDIZ Arkeolog

ÖNERİLEN KORUMA : I. DERECE ARKEOLOJİK SİT ALANI

Kayseri Kültür Varlıklarının Koruma Bölge Kurulunun 26.07.2017...Gün ve 2765 Sayılı karar ekidir.

KONTROL EDEN: Seldar ÖKÜR Müze Müdürü

YAYIN DİZİSİ :

K.K.V.K. B. K. KARARLARI

NO:

TARİH:

NO:



TARİH:

GÖZLEMLER :

REVİZYON

K.K.V.K.B.K. ONAYI :/2017


HARİTALAR, FOTOĞRAFLAR :



NOKTA NO	6 DERECELİK ED50 KOORDİNAT		6 DERECELİK ED50 KOORDİNAT	
	Y	X	Y2	X2
1	721908.131	4318387.885	481720.888	4317083.528
2	721622.813	4318381.427	481752.850	4317088.808
3	721836.315	4318364.182	481784.774	4317088.808
4	721836.128	4318348.272	481784.064	4317053.099
5	721818.581	4318332.842	481746.880	4317037.896
6	721904.868	4318326.868	481723.131	4317033.096
7	721908.934	4318333.743	481698.428	4317045.888
8	721907.341	4318332.041	481698.382	4317037.399
9	721982.015	4318387.527	481681.638	4317074.728
10	721975.448	4318379.553	481705.498	4317088.273
11	721215.383	4318446.371	481347.895	4317184.823
12	721232.189	4318438.588	481364.326	4317154.573
13	721234.523	4318421.008	481388.148	4317138.848
14	721234.875	4318405.891	481385.888	4317123.870
15	721208.340	4318405.290	481338.868	4317134.102
16	721188.888	4318414.315	481330.317	4317133.434
17	721182.808	4318427.387	481334.372	4317146.708
18	721188.732	4318441.236	481331.648	4317180.340

I. DERECE ARK SİT ALANI

4



W of A det of - AS + BB

6 DERECELİK ED50 KOORDİNAT

6 DERECELİK ED50 KOORDİNAT

Nokta No	Y	X	Y2	X2
1	721590.131	4318307.585	481729.368	4317093.539
2	721622.813	4318381.427	481752.850	4317098.608
3	721636.315	4318304.182	481765.774	4317088.928
4	721635.128	4318348.272	481764.084	4317053.088
5	721618.551	4318332.842	481746.983	4317037.988
6	721594.868	4318326.958	481723.131	4317033.088
7	721598.924	4318333.743	481898.428	4317040.688
8	721557.341	4318350.041	481888.382	4317057.388
9	721582.015	4318367.537	481891.638	4317074.728
10	721575.449	4318376.533	481705.458	4317086.273
11	721215.383	4318448.371	481347.855	4317164.923
12	721232.189	4318436.588	481364.328	4317154.573
13	721234.523	4318421.008	481368.148	4317138.948
14	721224.875	4318405.801	481355.988	4317123.870
15	721208.380	4318405.280	481338.505	4317124.102
16	721198.888	4318414.315	481330.317	4317133.434
17	721192.508	4318427.387	481324.372	4317148.706
18	721198.732	4318441.236	481331.048	4317160.340

I. DERECE ARK SİT ALANI

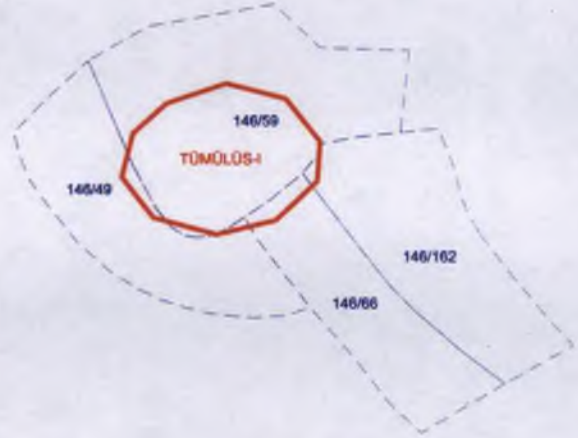
5 181 / 100 / 100 / 100 / 100 / 100

3000

Kayseri Kültür Varlıklarının
Koruma Bölge Kurulunun
26.07.2017 Gün ve 2065 Sayılı
Karar ektidir.

ONANDI

Salih İnanır TAŞMİKREMLİ
Bölge Kurul Müdürü V.



146/189



I. DERECE ARKEOLOJİK SİT ALANI
SİT ALANINDA KALAN KADASTRO PARSELLERİ

Handwritten signatures and initials in blue ink.