

T.C.
KÜLTÜR VE TURİZM BAKANLIĞI
Kayseri Kültür Varlıklarını Koruma Bölge Kurulu

KARAR

Toplantı no ve tarih : 183 - 08.09.2017
Karar no ve tarih : 2819 - 08.09.2017

Toplantı Yeri
KAYSERİ

Kayseri İli, Melikgazi İlçesi, Tavlusun Mahallesinde, Kayseri Gazeteciler Cemiyeti Başkanlığı ile TOKİ tarafından yapılmak istenilen toplu konut projesi kapsamında Toplu Konut İdaresi Başkanlığı İmar ve Planlama Dairesi Başkanlığının 12.06.2017 gün ve 21448 sayılı yazısı uyarınca Müdürlüğümüz uzmanlarınca yapılan yüzey incelemeleri sırasında 11081 ada, 3 parsel üzerinde tespit edilen 3 adet “Güvercinlik” ile, 11081 ada 2 parselin ve tescil harici alanın bir kısmında tespit edilen iki adet “Kaya Oyma Mekanın” tesciline ilişkin Koruma Bölge Kurulu Müdürlüğü uzmanlarının 11.07.2017 tarih ve 2957 sayılı raporu okundu raportörünün açıklamaları dinlendi, dosyasındaki bilgi ve belgeler incelendi, yapılan görüşme sonucunda;

Kayseri İli, Melikgazi İlçesi, Tavlusun Mahallesinde, Müdürlüğümüz uzmanlarınca yapılan yüzey incelemeleri sırasında 11081 ada, 3 parsel üzerinde tespit edilen 3 adet “Güvercinlik”; 2863 sayılı yasanın 6. maddesi kapsamına giren özellikler taşıması nedeniyle “Korunması Gerekli Taşınmaz Kültür Varlığı” olarak tescil edilmesine ve yapı grubunun II. Grup, Korunma Alanının ise kendi parseli (11081 ada 3 parsel) olarak belirlenmesine; 11081 ada 2 parselin ve tescil harici alanın bir kısmında bulunan iki adet “Kaya Oyma Mekanın” I. Derece Arkeolojik Sit Alanı olarak tescil edilmesine, söz konusu sit alanında; Koruma Yüksek Kurulu’nun 05.11.1999 gün ve 658 sayılı ilke kararında belirtilen koruma esasları ve kullanma koşullarının geçerli olduğuna; alana ilişkin ilgili kurumlar tarafından ivedilikle Koruma Amaçlı İmar Planı hazırlanması gerektiğine, 11081 ada 3 parselin pafta, fen klasörü ve tapu kütüğü beyanlar hanesine “Korunması gerekli Taşınmaz Kültür Varlığı” şerhinin, 11081 ada 2 parselin pafta, fen klasörü ve tapu kütüğü beyanlar hanesine “I. Derece Arkeolojik Sit Alanı” şerhinin Tapu Müdürlüğünce ve Kadastro Müdürlüğünce verilmesine, toplu konut projesinin Korunması Gerekli Taşınmaz Kültür Varlığının Koruma Alanı ve I. Derece Arkeolojik Sit Alanı dışında kalan kısmında yapılacak hafriyat çalışmaları sırasında herhangi bir buluntuya yada kalıntıya rastlanması durumunda 2863 sayılı yasanın 4. maddesi uyarınca çalışmaların durdurularak en yakın Müze Müdürlüğüne veya köyde muhtara veya diğer yerlerde mülki idare amirlerine haber verilmesi şartıyla çalışma yapılabileceğine karar verildi.

ASLI GİBİDİR

AVRUPA KONSEY	DOĞAL VE KÜLTÜREL VARLIKLARI KORUMA ENVANTERİ	D.K.V.K.E	SİT	ENVANTER NO:	482
TÜRKİYE	KÜLTÜR VARLIKLARI VE MÜZELER GENEL MÜDÜRLÜĞÜ			HARİTA NO:	
İLİ: KAYSERİ	İLÇESİ: MELİKGAZI	MAHALLE KÖY: TAVLUSUN		KADASTRO:	
		VEYA MEVKİİ :		PAFTA:	
Adı: ÇALKAN BAĞLARI KAYA OYMA MEKANLARI				ADA:	11081 PARSEL: 2

GENEL TANIM:

Kayseri-Malatya yolu üzerinde, Malatya istikametine doğru yolun sağında kalmaktadır. 11081 ada 2 parselin ve tescil harici alanın bir kısmında iki adet "Kaya Oyma Mekan" bulunmaktadır. . Bu mekanlardan ilki ve tescil harici alanda kalanı bir kayanın içine oyulmuş yaklaşık 1 m² lik bir mekandır. Yoldan da rahatlıkla görülebilen bu mekanın ne amaçla yapıldığına dair bir buluntuya rastlanmamıştır. İkinci mekan ise 11081 ada 2 parsel üzerinde yer almaktadır. Oldukça geniş bir açıklığa sahip olan mekan yaklaşık 15 m kadar içeri girmektedir. İçerisinde çöp ve kaya parçaları birikmiş olup içeri gidildikçe daralan bir yapıya sahiptir. En dar kısmından daha da içeri giden bir oyuk varsa da ulaşmak mümkün olmamıştır.





Kayseri Kültür Varlıklarının
Koruma Bölge Kurulunun
08.09.2017. Gün ve 2819. Sayılı
karar ektidir.

ŞİMDİKİ TEHLİKELER		
ŞİMDİKİ DURUM	:	
SİT POTANSİYELİ	: I. DERECE ARKEOLOJİK SİT ALANI	KORUMA DERECESİ : I. (BİRİNCİ) DERECE ARKEOLOJİK SİT ALANI
ŞİMDİKİ KORUMA	: KORUMASIZ	HAZIRLAYANLAR: 10.07.2017 Özlem GÖKPINAR DEMİRCİ Harita Mühendisi
ÖNERİLEN KORUMA	: I. DERECE ARKEOLOJİK SİT ALANI	Volkan CANİBEK Sanat Tarihçi Sümeyya TOPÇU Müze Araştırmacısı KONTROL EDEN: Fatih ÇAPAR Bölge Kurul Müdürü V.
YAYIN DİZİSİ	:	K.K.V.K. B. K. KARARLARI NO: TARİH: NO: TARİH:
GÖZLEMLER	:	REVİZYON K.K.V.K.B.K. ONAYI : .../.../ 2017

HARİTALAR, FOTOĞRAFLAR :

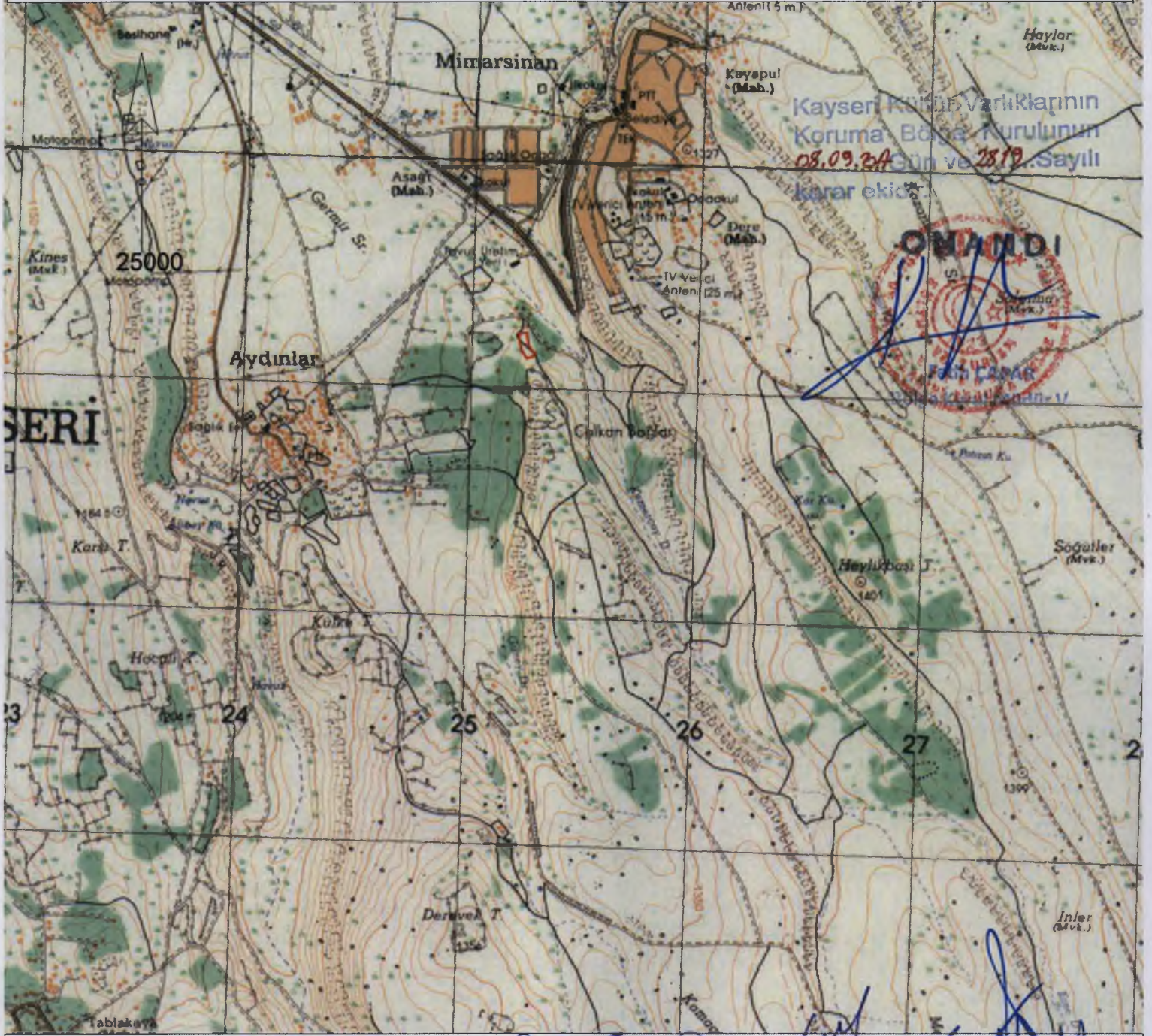


Handwritten signatures and notes in blue ink at the bottom of the page.



JZ

KAYSERİ İLİ, MELİKGAZİ İLÇESİ, TAVLUSUN MAHALLESİ ÇALKAN BAĞLARI KAYA OYMA MEKANLAR I. (BİR) DERECE ARKEOLOJİK SİT ALANI



Çalkan Bağları Kaya Oyma Mekanlar Koordinatlar

Nokta No	(UTM)Universal Y	Trans Y	ED50 (European Datum) X	(UTM)Universal Y2	Trans Y2	ITRF96 (Internationa X2
Ç1		464388.680	4287860.974		725271.960	4290792.262
Ç2		464425.497	4287863.219		725308.705	4290795.715
Ç3		464431.303	4287809.274		725316.280	4290741.957
Ç4		464446.466	4287784.531		725332.255	4290717.709
Ç5		464459.898	4287762.513		725346.410	4290696.130
Ç6		464422.669	4287750.902		725309.559	4290683.298
Ç7		464397.411	4287793.309		725282.910	4290724.880

RS