

T.C.
KÜLTÜR VE TURİZM BAKANLIĞI
Kayseri Kültür Varlıklarını Koruma Bölge Kurulu

KARAR

Toplantı no ve tarih : 184 - 28.09.2017
Karar no ve tarih : 2839 -28.09.2017

Toplantı Yeri
KAYSERİ

Yozgat İli, Boğazlıyan İlçesi, Sırçalı Beldesi, Mevlana Mahallesinde, köy tüzel kişiliğine ve özel mülkiyetlere kayıtlı, tapunun 102 ada 177,178,247,248,250; 104 ada 35,36,37,38,39,40,41,42,43,44,45; 105 ada 19,20,21,22,23; 107 ada 1,2,3 parsellerinde kalan "Mermer Pınarı Deresi Yerleşimi"nin" tescil istemine ilişkin, Yozgat Valiliği'nin (Müze Müdürlüğü) 06.04.2017 gün ve 483 sayılı yazısı, konuya ilişkin Kayseri Valiliği'nin (Çevre ve Şehircilik il Müdürlüğü) 07.06.2017 gün ve E.5156, Yozgat Valiliği'nin (Çevre ve Şehircilik il Müdürlüğü) 13.06.2017 gün ve E.2089, Yozgat Valiliği'nin (Müze Müdürlüğü) 15.06.2017 gün ve 808, Yozgat Valiliği, İl Gıda Tarım ve Hayvancılık Müdürlüğü'nün 16.06.2017 gün ve E.150242, Orman ve Su İşleri Bakanlığı, IX. Bölge Müdürlüğü'nün 21.06.2017 gün ve 135235, Kültür ve Turizm Bakanlığı, Yatırım ve İşletmeler Genel Müdürlüğü'nün 03.07.2017 gün ve E.133668, Boğazlıyan Kaymakamlığı, Yazı İşleri Müdürlüğü'nün 14.07.2017 gün ve E.164, Enerji ve Tabii Kaynaklar Bakanlığı, Maden İşleri Genel Müdürlüğü'nün 14.08.2017 gün ve E.424080 sayılı kurum görüş yazıları; Koruma Bölge Kurulu Müdürlüğü raportörünün 25.09.2017 tarih ve 4037 sayılı dosya inceleme raporu okundu, raportörünün açıklamaları dinlendi, dosyasındaki bilgi ve belgeler incelendi, yapılan görüşme sonucunda;

Yozgat İli, Boğazlıyan İlçesi, Sırçalı Beldesi, Mevlana Mahallesinde, köy tüzel kişiliğine ve özel mülkiyetlere kayıtlı, tapunun 102 ada 177,178,247,248,250; 104 ada 35,36,37,38,39,40,41,42,43,44,45; 105 ada 19,20,21,22,23; 107 ada 1,2,3 parsellerinde kalan "Mermer Pınarı Deresi Yerleşimi'nin" 2863 sayılı yasa kapsamına giren özellikler taşıması nedeniyle kararımız eki 1/5000 kadastral haritada ve 1/25000 ölçekli harita üzerinde gösterildiği şekli ile I. ve III. Derece Arkeolojik Sit Alanı olarak tescil edilme isteminin uygun olduğuna; kararımız eki kadastral haritada da görüleceği üzere, 104 ada; 38,39,40 parsellerin tapu kütüğü beyanlar hanesine "*Bir kısmı I. ve III. Derece Arkeolojik Sit Alanıdır.*" , 102 ada 177,248,250; 104 ada 35; 105 ada 23; 107 ada 1,2,3 numaralı parsellerin tapu kütüğü beyanlar hanesine "*Bir Kısmı III. Derece Arkeolojik Sit Alanıdır.*" ayrıca 102 ada 178,247; 104 ada 36,37,41,42,43,44,45; 105 ada 19,20,21,22 parsellerinin tapu kütüğü beyanlar hanesine de "*Tamamı III. Derece Arkeolojik Sit Alanıdır.*" şerhlerin ilgili Tapu Müdürlüğünce verilmesine, sit alanlarında 2863 sayılı Kanununun 17. Maddesinin geçerli olacağına, koruma amaçlı imar planı hazırlanana kadar aşağıda belirlenen Geçiş Dönemi Koruma Esasları ve Kullanma Şartlarının uygulanmasına karar verildi.

GEÇİŞ DÖNEMİ KORUMA ESASLARI VE KULLANMA ŞARTLARI

A-I. DERECE ARKEOLOJİK SİT ALANI

1. Bu alanda kesinlikle hiçbir yapılaşmaya izin verilmeyecektir. İmar planlarında aynen korunacak sit alanı olarak belirlenerek bilimsel kazılar dışında hiçbir kazı yapılmayacaktır.
2. Resmi ve özel kuruluşlarca zorunlu durumlarda yapılacak altyapı uygulamaları, Müze Müdürlüğü ve varsa kazı başkanının görüşüyle Kurulumuzdan izin alınarak yapılabilecektir.
3. Yeni tarımsal alanlar açılmayacak, yalnızca sınırlı mevsimlik tarımsal faaliyetlerin devam edebileceğine, Kurulumuzca uygun görülmesi halinde seracılığa devam edilebilecektir.
4. Toprağın sürülmesine dayanan tarımsal faaliyetlerin kesinlikle yasaklanmasına, ağaçlandırmaya gidilmemesine, yalnızca mevcut ağaçlardan ürün alınabilecektir.

5. Taş, toprak, kum vb. alınmamasına, kireç, taş, tuğla, mermer, kum, maden vb. ocakların açılmamasına, toprak, cüruf, çöp, sanayi atığı ve benzeri malzeme dökülmeyecektir.
6. Taşınmaz kültür varlıklarının mahiyetine tesir etmeyecek şekilde ilgili koruma kurumumuzdan izin almak koşuluyla birleştirme (tevhit) ve ayırma (ifraz) yapılabilecektir.

B-III. DERECE ARKEOLOJİK SİT ALANI

1. Her türlü alt yapı için Kurulumuzdan izin alınacaktır.
2. Taşınmaz kültür varlıklarının mahiyetine tesir etmeyecek şekilde ilgili koruma kurumumuzdan izin almak koşuluyla birleştirme (tevhit) ve ayırma (ifraz) yapılabilecektir.
3. Bu alanlarda belediyesince inşaat izni verilmeden önce Müze Müdürlüğü uzmanları tarafından sondaj kazısı gerçekleştirilerek sondaj sonuçlarının bu alanlarla ilgili varsa kazı başkanının görüşleriyle birlikte Müze Müdürlüğünce Kurulumuza iletilip Kurul kararı alındıktan sonra uygulamaya geçilebilecektir.
4. Bu alanlarda taş, toprak, kum v.b. alınmayacak, kireç, taş, tuğla, mermer, kum, maden v.b. ocaklarının açılmayacak, toprak, cüruf, çöp, sanayi atığı v.b. malzeme dökülmeyecektir.
5. Yeni yapılanmalarda kazı yapılarak bodrum kat oluşturulamayacaktır.
6. Bu alan içerisinde yapılacak bitkilendirme elemanlarının kültür varlıklarını etkilemeyecek şekilde seçilmesine ve veya buna göre projelendirilecektir. Büyük köklü ağaçlar dikilmeyecektir.
7. Esaslı onarım kapsamına giren (ruhsata tabi) uygulamaların Koruma kurulundan izin alınarak yapılabilecektir.

ASLI GİBİDİR

AVRUPA KONSEYİ	DOĞAL VE KÜLTÜREL VARLIKLARI KORUMA ENVANTERİ	D.E.V.K.E	SİT	ENVANTER NO: 67
TÜRKİYE	KÜLTÜR VARLIKLARI VE MÜZELER GENEL MÜDÜRLÜĞÜ	HARİTA NO:		
İLİ: YOZGAT	İLÇESİ: BOĞAZLIYAN	MAHALLE / KOY veya MEVKİİ: Sırçalı Beldesi, Mevlana Mahallesi KADASTROPAFTA: 102 Ada, 177, 178, 247, 248, 250 Parseller, 104 Ada, 35,36,37,38,39,40,41,42,43,44,45 Parseller,105 Ada, 19,20,21,22,23 Parseller, 107 Ada, 1,2,3 Parseller		
ADI: MERMER PINARI DERESİ YERLEŞİMİ				
GENEL TANIM: Yozgat İli, Boğazlıyan İlçesi, Sırçalı Kasabasının yaklaşık kuş uçuşu 4 km kuzeydoğusundadır. Alanda öncelikle Roma Dönemine ait olduğu düşünülen küçük bir antik dönem taş ocağı tespit edilmiştir. Taş Ocağında kesim çukurları belli olmuş, ancak işlem yapılmamış birkaç blok izi görülmektedir. Taş ocağının yaklaşık 60 metre kuzeybatısında bir kaya oyma sığınağı ve bu kaya oyma sığınağının 50 metre kuzeybatısında ise üzerinde yazı, şekil ve resim olmayan yarı işlenmiş birkaç mermer blok taş rastlanmıştır. Çevresine göre çukur olan bu kısımda muhtemelen bir havuz veya yapı kalıntısı vardı. Bu kısmın muhtemel su arama amaçlı çalışma yapıp kapatıldığı sanılmaktadır. Yine taş ocağı ve blokların çevresinde bu alanlarla bağlantılı olabileceği düşünülen antik yerleşimlere ait, yaklaşık, doğu - batı ve kuzey - güney yönlerde 500x500 metrelik bir saha içerisinde farklı dönemlere ait yer yer seramik parçalarına tesadüf edilmiştir. Alanın büyük kısmı tarım alanlarından oluşurken bir kısmı ise kadastro harici taşlık alandır. Alan içerisinde tarım alanlarına ulaşımı sağlayan arazi yolları da bulunmaktadır. Bazı kısımlarda yerleşim alanı olabilecek hafif çukurumsu temel çöküntüleri de dikkat çeker.				
ŞİMDİKİ TEHLİKELER: Kaçak kazılar sonucu tahribat.				
ŞİMDİKİ DURUM: Tarım Arazileri Arasında				
SİT POTANSİYELİ: I. Ve III: Derece Arkeolojik Sit.			KORUMA DERECESESİ: I. Ve III. Derece Arkeolojik Sit.	
ŞİMDİKİ KORUMA:Korumasız.			HAZIRLAYANLAR: Ömer YILMAZ Arkeolog Necip BECENE Arkeolog	
ÖNERİLEN KORUMA:1/5000 ölçekli haritada işaretli oldukları şekliyle 104 ada, 38, 39, 40 Parsellerde I.derece arkeolojik sit, 102 Ada, 177, 178, 247, 248, 250 No'lu Parseller, 104 Ada,35,36,37,38,39,40,41,42,43,44 ve 45 No'lu Parseller, 105 Ada, 19,20,21,22 ve 23 No'lu Parseller, 107 Ada, 1,2 ve 3 No'lu Parseller III.derece arkeolojik sit alanı olarak tescili ve koluk kuvvetlerince korunması.			KONTROL EDEN: Hasan Kerim ŞENYURT Müze Müdürü 04.../2017	
YAYIN DİZİSİ:			K.K.V.K.B.K. KARARLARI No: .../.../20...	
GÖZLEMLER:			REVİZYON: K.K.V.K.B.K. ONAYI: .../.../20..	

YOZGAT İLİ, BOĞAZLIYAN İLÇESİ, SIRÇALI BELDESİ
MERMER PINARI DERESİ YERLEŞİMİ



●●●●● I. DERECE ARKEOLOJİK SİT SINIRI
●●●●● III. DERECE ARKEOLOJİK SİT SINIRI
- - - - - KADASTRO PARSEL SINIRLARI

Ömer YILMAZ
Arkeolog

Necip BECENE
Arkeolog



Handwritten signatures and initials in blue ink, including a large signature and the letters 'S' and 'C'.



YOZGAT İLİ, BOĞAZLIYAN İLÇESİ, SIRÇALI BELDESİ

MERMER PINARI DERESİ YERLEŞİMİ

I VE III. DERECE ARKEOLOJİK SİT ALANLARI

ED50 KOORDİNATLAR

UTM 6 DERECELİK UTM 3 DERECELİK

Nokta No	Y	X	Y2	X2
1	687117 30	4358409 70	687192 18	4360153 76
2	687149 00	4358429 00	687223 89	4360173 07
3	687108 00	4358470 00	687182 87	4360214 09
4	687085 00	4358452 00	687159 86	4360196 08
1	687338 30	4358297 10	687413 27	4360041 12
2	687265 60	4358213 10	687340 54	4359957 38
3	687174 10	4358211 40	687240 00	4359955 38
4	687042 90	4358197 40	687117 75	4359941 38
5	686968 50	4358227 30	687043 32	4359971 29
6	686900 70	4358255 60	686975 49	4359999 60
7	686905 40	4358274 00	686980 19	4360018 01
8	686884 90	4358376 80	686959 28	4360126 85
9	686882 20	4358536 70	686956 98	4360292 51
10	686948 30	4358570 90	687023 61	4360314 63
11	687003 60	4358594 10	687076 41	4360338 21
12	687015 40	4358596 00	687090 24	4360342 14
13	687032 50	4358608 00	687197 34	4360342 14
14	687041 60	4358601 80	687116 45	4360345 04
15	687057 90	4358613 80	687132 75	4360357 84
16	687072 90	4358616 00	687147 76	4360360 14
17	687079 80	4358614 10	687154 86	4360368 24
18	687086 50	4358614 10	687161 36	4360368 24
19	687096 90	4358611 70	687171 77	4360365 84
20	687114 80	4358594 80	687189 48	4360368 84
21	687126 20	4358578 30	687201 08	4360322 43
22	687137 80	4358564 90	687212 49	4360308 62
23	687151 80	4358542 00	687224 40	4360286 11
24	687176 10	4358535 00	687251 00	4360279 11
25	687179 20	4358534 60	687254 10	4360278 71
26	687187 40	4358534 60	687262 30	4360278 71
27	687194 20	4358530 80	687269 11	4360274 81
28	687200 40	4358521 20	687275 31	4360265 31
29	687208 90	4358517 20	687282 91	4360261 30
30	687223 40	4358515 00	687298 32	4360259 10
31	687231 80	4358520 00	687306 72	4360284 11
32	687254 60	4358532 80	687329 53	4360278 81
33	687269 30	4358532 60	687344 24	4360276 71
34	687273 20	4358519 10	687348 14	4360263 21
35	687284 70	4358517 60	687358 64	4360261 70
36	687285 20	4358500 80	687360 14	4360244 60
37	687290 00	4358492 80	687364 95	4360236 60
38	687292 20	4358475 90	687367 15	4360219 90

Handwritten signatures and initials at the bottom of the page.




ONANDI

Kayseri Kültür Varlıklarının
Koruma Bölge Kurulunun
28-09-2017 Gün ve 2839 Sayılı
karar ekidir.

Fatih ÇAPAR
Bölge Kurul Müdürü

YOZGAT İLİ, BOĞAZLIYAN İLÇESİ, SIRÇALI BELDESİ
MERMER PINARI DERESİ YERLEŞİMİ



-  I. DERECE ARKEOLOJİK SİT SINIRI
-  III. DERECE ARKEOLOJİK SİT SINIRI
-  KADASTRO PARSEL SINIRLARI

Ömer YILMAZ
Arkeolog

Necip BECENE
Arkeolog

Handwritten signatures in blue ink, including the names of the archaeologists and other officials.