

T.C.
KÜLTÜR VE TURİZM BAKANLIĞI
Kayseri Kültür Varlıklarını Koruma Bölge Kurulu

KARAR

Toplantı no ve tarih : 184- 28.09.2017
Karar no ve tarih : 2838 -28.09.2017

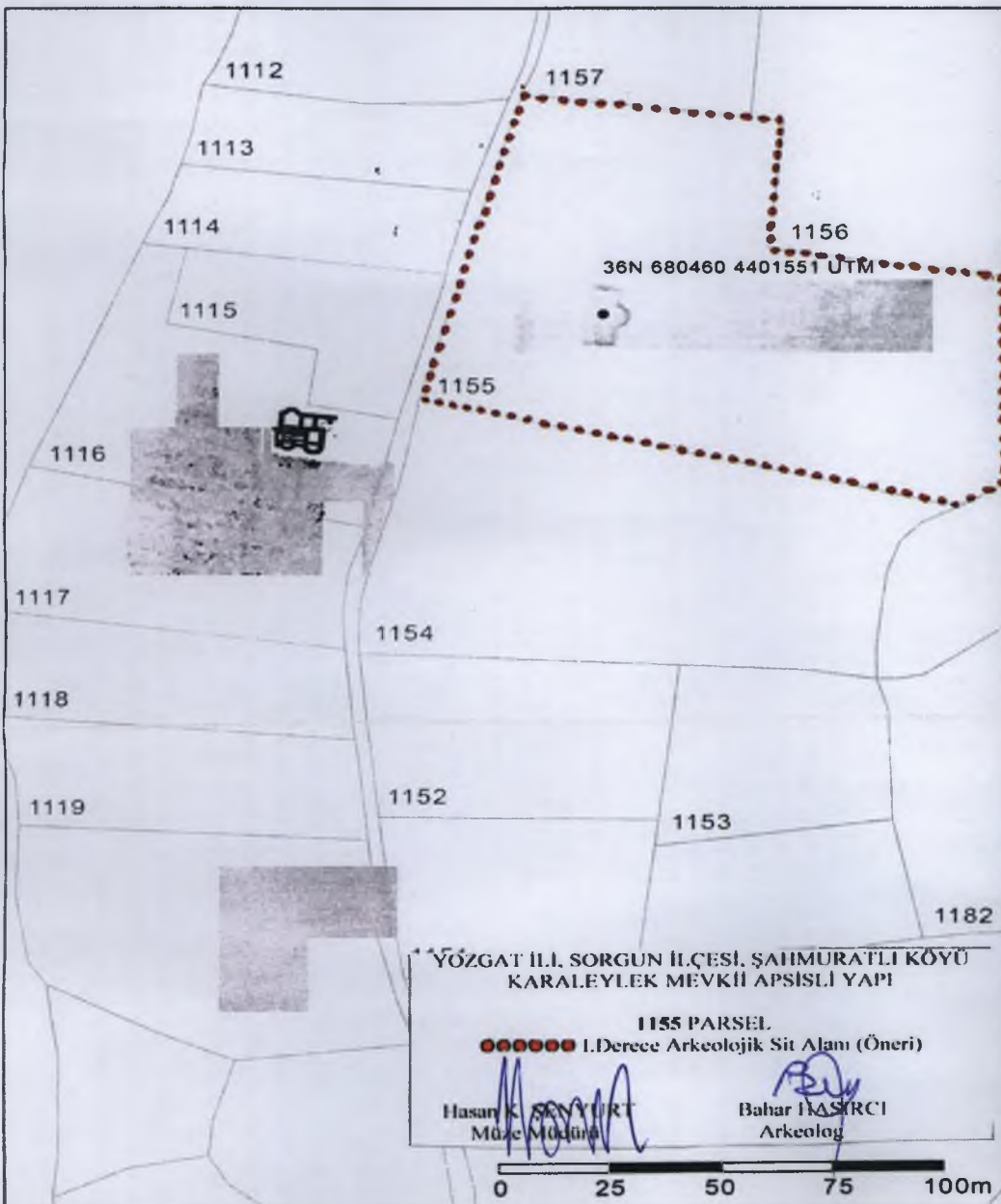
Toplantı Yeri
KAYSERİ

Yozgat İli, Sorgun İlçesi, Şahmuratlı Köyünde bulunan, özel mülkiyete ait 1155 parselde yer alan apsisli yapının 1.derece arkeolojik sit alanı olarak tescilinin değerlendirilmesi istemine ilişkin Yozgat Müze Müdürlüğünün 29.09.2016 gün ve 1337 sayılı yazısı, konuya ilişkin Kayseri Çevre ve Şehircilik İl Müdürlüğünün 04.01.2017 gün ve 9312680 sayılı yazısı, Yozgat Müze Müdürlüğünün 09.01.2017 gün ve 53 sayılı yazısı, Kültür ve Turizm Bakanlığı Yatırım ve İşletmeler Genel Müdürlüğünün 12.01.2017 gün ve 6540 sayılı yazısı, Yozgat İl Gıda Tarım ve Hayvancılık Müdürlüğünün 17.01.2017 gün ve 119050 sayılı yazısı, Enerji ve Tabii Kaynaklar Bakanlığı Maden İşleri Genel Müdürlüğünün 13.02.2017 gün ve 405326 sayılı yazısı, Yozgat İl Özel İdaresinin 23.02.2017 gün ve 1964 sayılı yazısı, 4023 sayılı raportör raporu okundu, dosyasındaki bilgi ve belgeler incelendi, yapılan görüşme sonucunda;

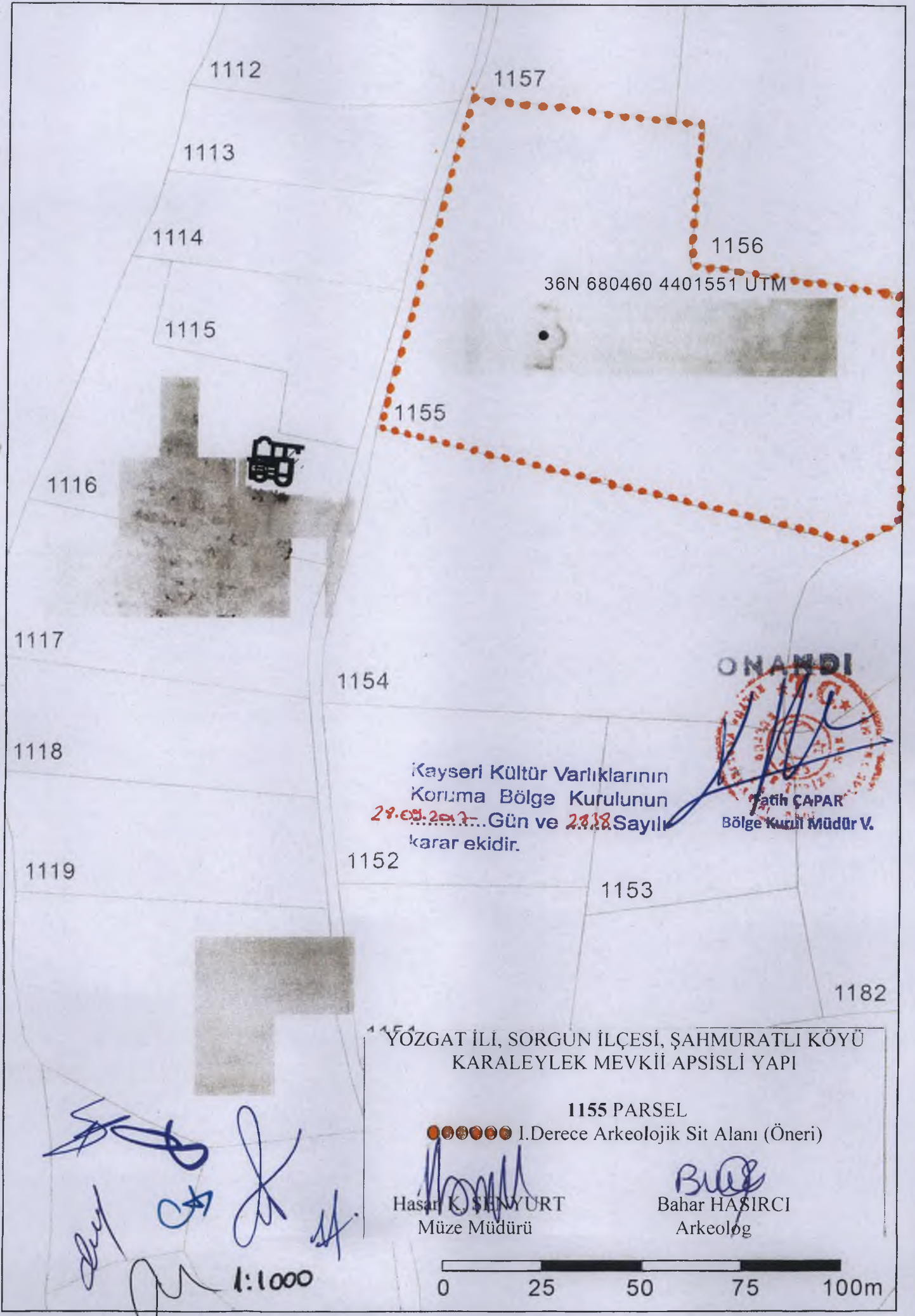
Yozgat İli, Sorgun İlçesi, Şahmuratlı Köyünde bulunan, özel mülkiyete ait 1155 parseldeki “apsisli yapı” nın kararımız eki 1/1000 ölçekli kadastral haritada gösterildiği şekli ile I. Derece arkeolojik sit alanı olarak tescil edilmesinin uygun olduğuna; 1155 parselin tapu kütüğü beyanlar hanesine “***I. derece arkeolojik sit alanıdır***” şerhinin ilgililerince 13.03.2012 tarih ve 28232 sayılı Resmi Gazetede yayımlanarak yürürlüğe giren “Korunması Gerekli Taşınmaz Kültür Varlıklarının ve Sitlerin Tespit ve Tescili Hakkında Yönetmelik” gereği verilmesine; bu alanlarda koruma amaçlı imar planı hazırlanana kadar Koruma Yüksek Kurulu’nun 05.11.1999 tarih ve 658 sayılı ilke kararının 1. Maddesinde belirtilen I. Derece arkeolojik sitlere ilişkin Koruma ve Kullanma Koşullarının geçerli olduğuna karar verildi.

ASLI GİBİDİR

| | | | | |
|---|---|---|--|------------------------|
| AVRUPA KONSEYİ | DOĞAL VE KÜLTÜREL VARLIKLARI KORUMA ENVANTERİ | D.K.V.K.E | SİT | ENVANTER NO: 72 |
| TÜRKİYE | KÜLTÜR VARLIKLARI VE MÜZELER GENEL MÜDÜRLÜĞÜ | | | HARİTA NO: |
| İLİ: YOZGAT | İLÇESİ: SORGUN | MAHALLE / KÖY veya MEVKİİ: ŞAHMURATLI KÖYÜ KARALEYLEK MEVKİİ. | | |
| KADASTRO PAFTA: ADA: PARSEL: 1155 | | | | |
| ADI: Apsisli Yapı | | | | |
| GENEL TANIM: Yozgat İli, Sorgun İlçesi, Şahmuratlı Köyü, Karaleylek Mevkii sınırları içerisinde bulunan 1155 parsel numaralı taşınmaz üzerinde yapılan jeofizik çalışmaları sonucunda 15x20 metre ölçülerinde olduğu tahmin edilen bir adet apsisli yapı tespit edilmiştir. Apsisli yapının bulunduğu söz konusu 1155 parsel Şahmuratlı Köyünün yaklaşık 1200 metre doğusunda, Mehmetbeyli Köyünün 1800 metre güneybatısında, Temrezli Köyünün ise yaklaşık olarak 2400 metre kuzeybatısında yer almaktadır. Batısından arazi yolu geçen parsel hafif eğimli bir yapıya sahip olup tarım arazisi vasfındadır. Arazi yüzeyinde yapıya ait herhangi bir belirti veya taşınmaz kültür varlığı parçasına rastlanmamıştır. | | | | |
| ŞİMDİKİ TEHLİKELER: Kaçak kazılar sonucu tahribat. | | | | |
| ŞİMDİKİ DURUM: Tarım Arazileri İçerisinde | | | | |
| SİT POTANSİYELİ: I. Derece Arkeolojik Sit. | | | KORUMA DERECESESİ: I. Derece Arkeolojik Sit. | |
| ŞİMDİKİ KORUMA:Korumasız. | | | HAZIRLAYANLAR: Hasan K. ŞENYURT Müze Müdürü Bahar HASIRCI Arkeolog | |
| ÖNERİLEN KORUMA: Haritada işaretli olduğu şekliyle 1155 parselin I.Derece Arkeolojik Sit Alanı Olarak Tescili ve Kolluk Kuvvetlerince Korunması | | | KONTROL EDEN: Hasan Kerim ŞENYURT Müze Müdürü 27.9./2016 | |
| YAYIN DİZİSİ: | | | K.K.V.K.B.K. KARARLARI No:/20... | |
| GÖZLEMLER: Kayseri Kültür Varlıklarının Koruma Bölge Kurulunun 28.09.2017..Gün ve 2838 Sayı karar ekidir. | | | REVİZYON: K.K.V.K.B.K. ONAYI:/20.. | |



San Day Ctd



1112

1157

1113

1156

1114

36N 680460 4401551 UTM

1115

1155

1116

ONANDI

1117

1154

Kayseri Kültür Varlıklarının
Koruma Bölge Kurulunun
29.09.2017 Gün ve 2318 Sayılı
karar ekidir.

Fatih ÇAPAR
Bölge Kurulu Müdürü V.

1118

1152

1153

1119

1182

YOZGAT İLİ, SORGUN İLÇESİ, ŞAHMURATLI KÖYÜ
KARALEYLEK MEVKİİ APSİSLİ YAPI


1155 PARSEL

●●●●●●●● I.Derece Arkeolojik Sit Alanı (Öneri)

Handwritten signatures and initials in blue ink, including a large signature and several smaller ones.

Hasan K. ŞENYURT
Müze Müdürü

Bahar HAŞIRCI
Arkeolog



1:1000