

T.C.
KÜLTÜR VE TURİZM BAKANLIĞI
Kayseri Kültür Varlıklarını Koruma Bölge Kurulu

KARAR

Toplantı no ve tarih: 188 - 20.10.2017

Karar no ve tarih :2900 -20.10.2017

Toplantı Yeri
KAYSERİ

Kayseri ili, Bünyan ilçesi, Hazerşah Mahallesi, Akyol Mevkiinde yer alan kadastro harici alan ile özel mülkiyete ait 662 parselin bir kısmını kapsayan “Çakılıpınar Höyüğü” nün I. Derece Arkeolojik sit alanı olarak tescil edilmesi ve höyük üzerinde tespit edilen kaçak kazı çukurları konusunun Kurulumuzda değerlendirilmesi istemine ilişkin Kültür Varlıkları ve Müzeler Genel Müdürlüğünün 13.01.2017 tarih, 7497 sayılı yazısı, alanın taşınmaz kültür varlığı olarak tescile ilişkin Enerji ve Tabii Kaynaklar Bakanlığı, Maden İşleri Genel Müdürlüğünün 15.09.2017 tarih, E.432305; Orman ve Su İşleri Bakanlığı, VII. Bölge Müdürlüğünün 10.07.2017 tarih, 147210; Kültür ve Turizm Bakanlığı, Yatırım ve İşletmeler Genel Müdürlüğünün 11.07.2017 tarih, E.140405; Kayseri Valiliği, Çevre ve Şehircilik İl Müdürlüğünün, 30.06.2017 tarih, E.6071; Kayseri Büyükşehir Belediye Başkanlığı, Kültür Varlıkları Daire Başkanlığının 14.08.2017 tarih, 12417; Kayseri Valiliği, İl Kültür ve Turizm Müdürlüğünün 05.07.2017 tarih, 1940; Kayseri Valiliği, Yatırım İzleme ve Koordinasyon Başkanlığının 03.07.2017 tarih, E.13713; Kayseri Valiliği, İl Gıda Tarım ve Hayvancılık Müdürlüğünün 25.07.2017 tarih, E.1830637; Bünyan Belediye Başkanlığı, İmar ve Şehircilik Müdürlüğünün 05.07.2017 tarih, 1098 sayılı kurum görüş yazıları, Kurul Müdürlüğü uzmanlarının 22.06.2017 tarih ve 2727 sayılı raporu, raportörün 19.10.2017 tarih ve 4455 sayılı dosya inceleme raporu okundu, açıklamaları dinlendi, dosyasındaki bilgi ve belgeler incelendi, yapılan görüşme sonucunda;

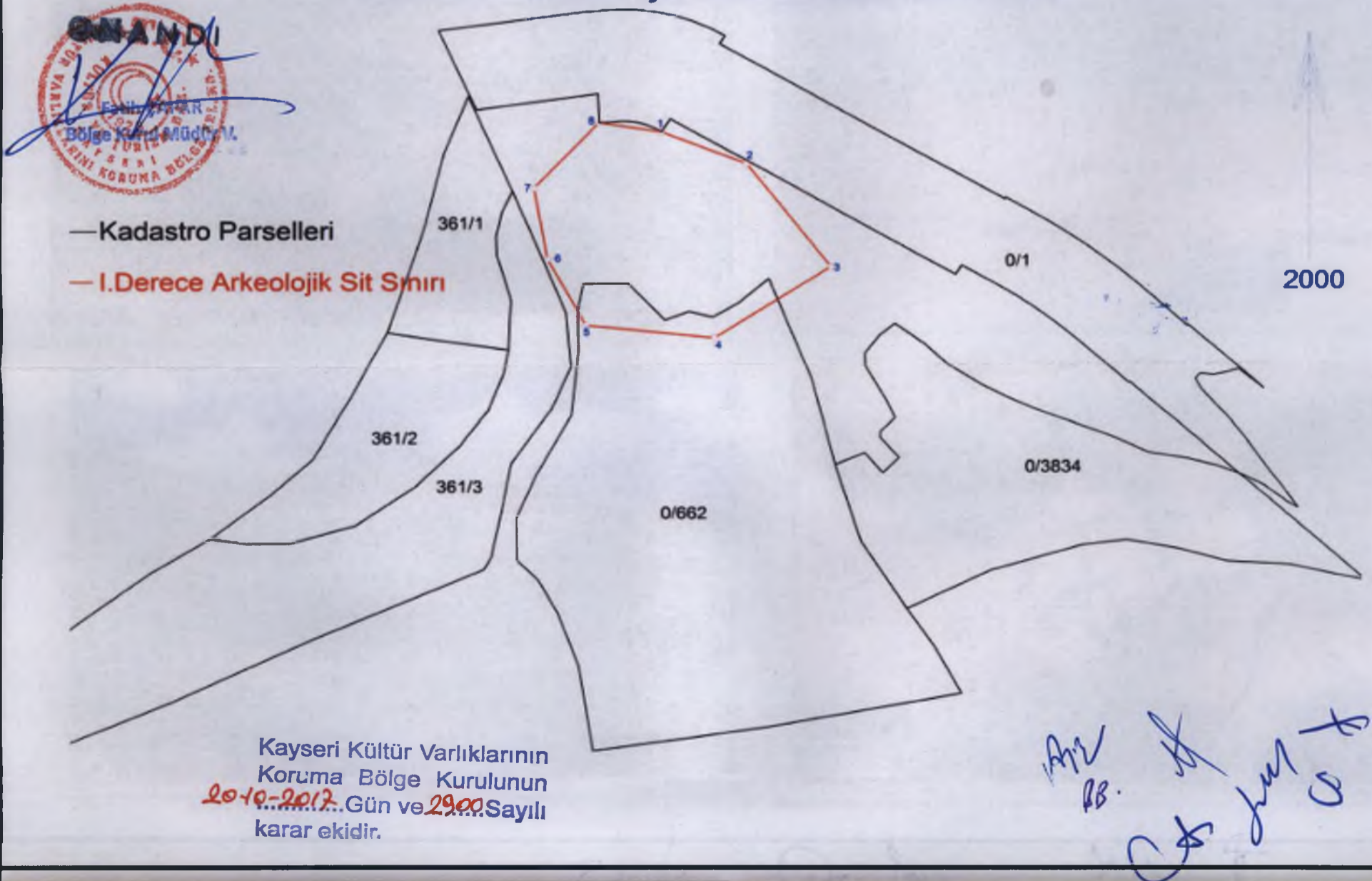
Kayseri ili, Bünyan ilçesi, Hazerşah Mahallesi, Akyol Mevkiinde yer alan kadastro harici alan ile özel mülkiyete ait 662 parselin bir kısmını kapsayan “**Çakılıpınar Höyüğü**” nün; kararımız eki sit fişi ile birlikte 1/25000 ölçekli haritada koordinatlandırıldığı, 1/2000 ölçekli kadastral haritada gösterildiği şekli ile I. Derece arkeolojik sit alanı olarak tescil edilmesinin uygun olduğuna; 662 parselin pafta, fen klasörü ve tapu kütü beyanlar hanesine “**bir kısmı I. derece arkeolojik sit alanıdır**” şerhinin ilgili tapu ve kadastro müdürlüklerince 13.03.2012 tarih ve 28232 sayılı Resmi Gazetede yayımlanarak yürürlüğe giren “Korunması Gerekli Taşınmaz Kültür Varlıklarının ve Sitlerin Tespit ve Tescili Hakkında Yönetmelik” gereği verilmesine, sit alanlarında 2863 sayılı Kanunun 17. Maddesinin geçerli olacağına, koruma amaçlı imar planı hazırlanana kadar Yüksek Kurulu'nun 05.11.1999 tarih ve 658 sayılı ilke kararının 1. Maddesinde belirtilen I. Derece arkeolojik sitlere ilişkin Koruma ve Kullanma Koşullarının geçerli olduğuna, ayrıca höyük üzerinde bulunan can ve mal güvenliği açısından tehlike arz eden kaçak kazılara ilişkin kaçak kazı yapmak suretiyle 2863 sayılı yasaya muhalefet edenler hakkında yasal işlem başlatılmasına, kaçak kazı çukurlarının adli makamlarca uygun görülmesi durumunda ivedilikle can ve mal güvenliği alınarak Müze Müdürlüğü denetiminde, Belediyesince kapatılması gerektiğine; uygulama sonrasına ilişkin bilgi belgelerin Kurul Müdürlüğüne bilgi amaçlı iletilmesine, bu alanlarda daha fazla kaçak kazı ve tahribat yapılmaması için gerekli güvenlik önlemlerinin alınması ve söz konusu taşınmazın belli aralıklarla kolluk kuvvetlerince kontrol edilmesinin ilgili Kaymakamlığa sağlanması karar verildi.

ASLI GİBİDİR

AVRUPA KONSEYİ	DOĞAL VE KÜLTÜREL VARLIKLARI KORUMA ENVANTERİ	D.K.V.K.E	SIT	ENVANTER NO:	491
TÜRKİYE	KÜLTÜR VARLIKLARI VE MÜZELER GENEL MÜDÜRLÜĞÜ			HARİTA NO:	
İLİ: KAYSERİ	İLÇESİ: BÜNYAN	MAHALLE KÖY: HAZERŞAH MAHALLESİ		KADASTRO:	
		VEYA MEVKİİ : Akyol Mevkii		PAFTA:	
ADI: ÇAKILLIPINAR HÖYÜĞÜ				ADA:	PARSEL: 662
<p>GENEL TANIM: Kayseri İli, Bünyan İlçesi, Hazerşah Mahallesi, Akyol Mevkiinde, özel mülkiyet adına kayıtlı 662 parselin bir kısmını ve kadastro boşluğunu kapsayan alan üzerinde bir höyük tespit edilmiştir. Söz konusu höyük, Hazerşah Mahalle yerleşiminin yaklaşık 3 km batısında, Bünyan-Hazerşah yol güzergâhının Hazerşah mahallesi yol ayırımına yaklaşık 1800 metre, Bünyan-Malatya karayolunun yaklaşık 250 metre sağında bulunan kanalın güney tarafında doğal bir kayalık üzerinde yer almaktadır. Höyük yaklaşık 95 metre çapındadır. Höyüğün tam ortasında uzun zaman önce olduğu tahmin edilen âdete karniyarik vaziyetini almış, ortadan yaklaşık 2,5 metre derinliğinde toprağın sıyrılmış olduğu, ayrıca höyüğün tam ortasında yaklaşık 1 metre çapında, 2 metre derinliğinde tehlike arz eden kaçak kazı çukuruna rastlanılmıştır. Höyük üzerinde bol miktarda Eski Tunç Çağı, Orta Tunç Çağı, Demir Çağı ve Roma Çağına dönemlerine ait seramik parçaları görülmüştür.</p>					
ŞİMDİKİ TEHLİKELER KAÇAK KAZI VE TAHRİBAT					
ŞİMDİKİ DURUM :					
SIT POTANSİYELİ : I. ARKEOLOJİK SIT ALANI				KORUMA DERECESESİ : I. (BİRİNCİ) DERECE ARKEOLOJİK SIT ALANI	
ŞİMDİKİ KORUMA : KORUMASIZ				HAZIRLAYANLAR: 22/06/ 2017	
				Sezai ARIK Arkeolog <i>Sezai Arık</i>	
				Kemal KURD Harita Mühendisi <i>Kemal Kurd</i>	
ÖNERİLEN KORUMA : I. DERECE ARKEOLOJİK SIT ALANI				KONTROL EDEN: Fatih ÇAPAR 22/06/ 2017	
				Bölge Kurul Müdür V. <i>Fatih Çapar</i>	
YAYIN DİZİSİ :				K.K.V.K. B./K. KARARLARI	
				NO: <i>1</i> TARİH:	
				NO: <i>1</i> TARİH:	
GÖZLEMLER :				REVİZYON	
				K.K.V.K.B.K. ONAYI : .../.../ 2017	

HARİTALAR, FOTOĞRAFLAR :

KAYSERİ İLİ, BÜNYAN İLÇESİ, HAZERŞAH MAHALLESİ AKYOL MEVKİİ ÇAKILLIPINAR HÖYÜĞÜ

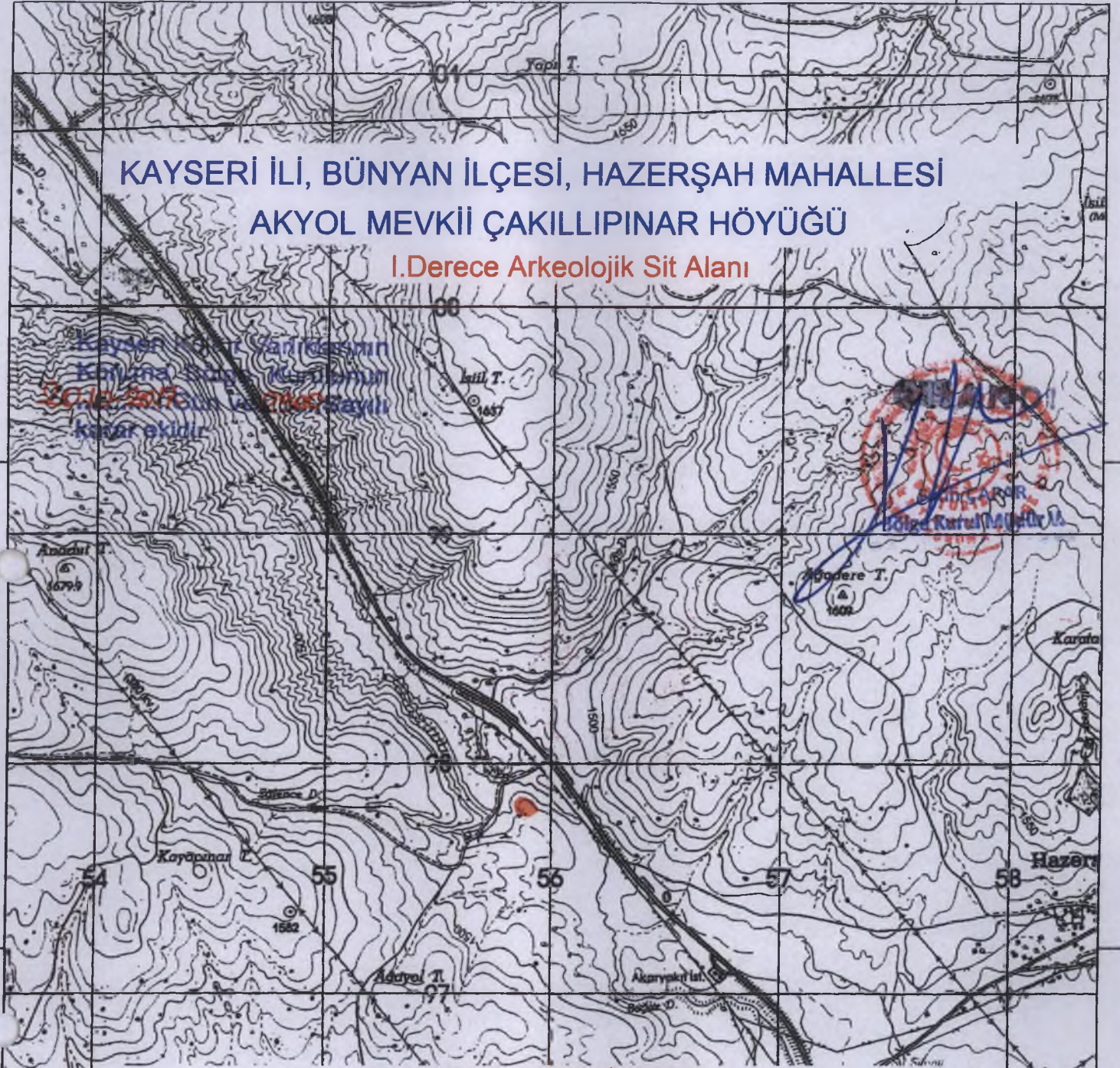




↑ color map of 24-5

KAYSERİ İLİ, BÜNYAN İLÇESİ, HAZERŞAH MAHALLESİ
AKYOL MEVKİİ ÇAKILLIPINAR HÖYÜĞÜ

I.Derece Arkeolojik Sit Alanı




ED-50 KOORDİNATLAR

UTM 6 DERECELİK

UTM 3 DERECELİK

Nokta No	Y	X	Y2	X2
1	755880.30	4297854.20	495306.93	4295450.49
2	755911.00	4297841.60	495337.18	4295436.89
3	755941.60	4297801.00	495366.42	4295395.32
4	755899.50	4297772.50	495323.43	4295368.23
5	755853.00	4297777.50	495277.14	4295374.75
6	755839.00	4297803.80	495264.01	4295401.49
7	755834.40	4297831.80	495260.33	4295429.61
8	755857.70	4297857.80	495284.47	4295454.82



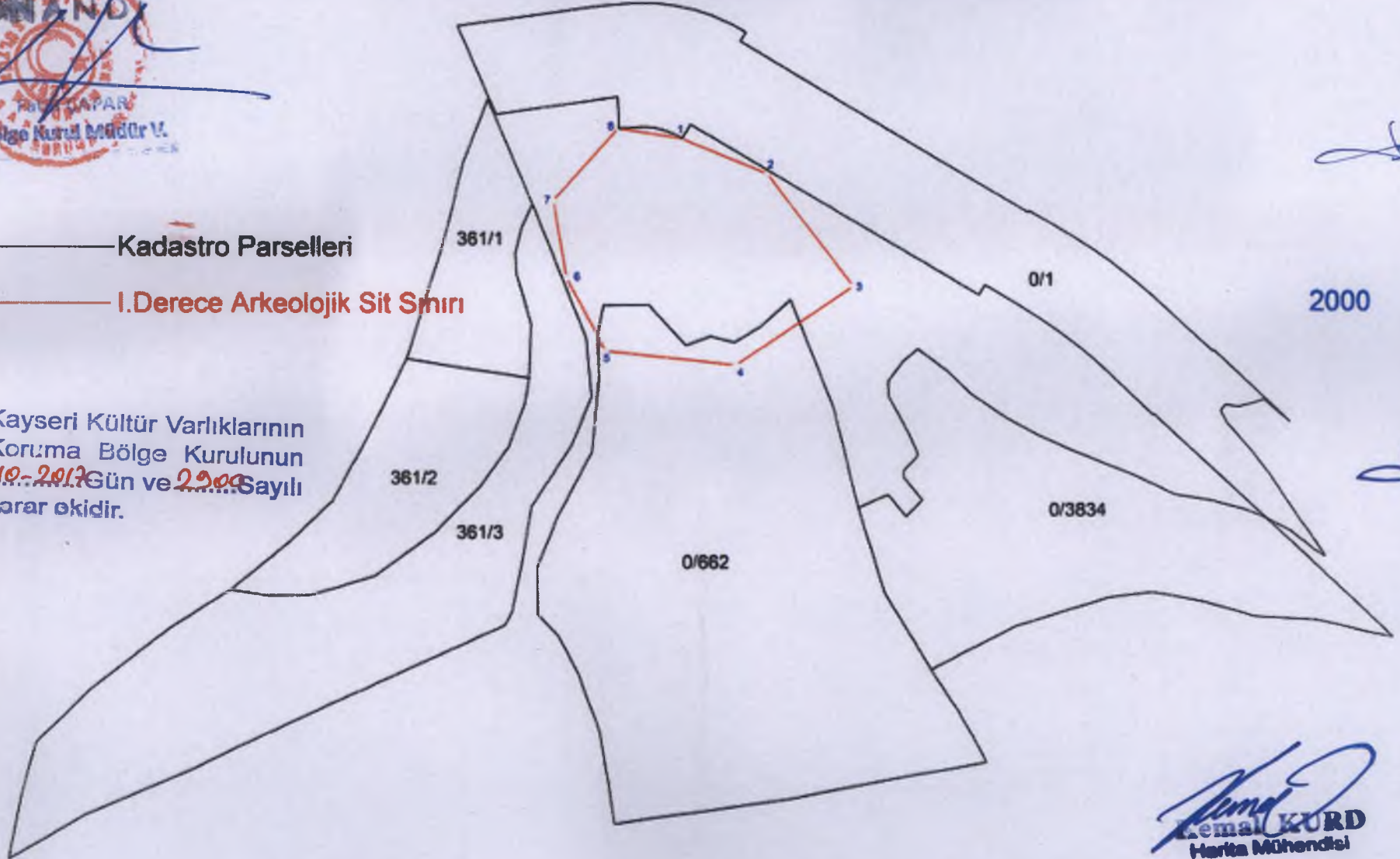
Avr B.B. | [Handwritten signatures and marks]

KAYSERİ İLİ, BÜNYAN İLÇESİ, HAZERŞAH MAHALLESİ
AKYOL MEVKİİ ÇAKILLIPINAR HÖYÜĞÜ



— Kadastro Parselleri
— I.Derece Arkeolojik Sit Sınırı

Kayseri Kültür Varlıklarının
Koruma Bölge Kurulunun
20-10-2017 Gün ve *2900* Sayılı
kararıdır.



2000

Kemal KURD
Harita Mühendisi

S. K. K.
2017
2017