

T.C.
KÜLTÜR VE TURİZM BAKANLIĞI
SİVAS KÜLTÜR VARLIKLARINI KORUMA BÖLGE KURULU

KARAR

Toplantı Tarihi ve No : 15.09.2017-204
Karar Tarihi ve No : 15.09.2017-3877
Dosya No : 44.06.66


Toplantı Yeri
SİVAS

Malatya İli, Hekimhan ve Kuluncak İlçeleri, Güzelyayla Köyü Mevkiinde, Rüzgar Enerji Santrali proje sahasına yönelik kültür varlıkları açısından Kurum görüşümüzün bildirilmesi istemini içeren Geyres Elektrik Üretim A.Ş.nin 22.06.2016 tarihli ve RES-HEK-220616 sayılı yazısı, Koruma Bölge Kurulu uzmanının 15.06.2017 tarihli ve 567 sayılı inceleme raporu ve faaliyetleri etkilenen kurum ve kuruluşların görüşleri okundu, dosyasındaki bilgi ve belgeler incelendi, yapılan görüşme sonucunda:

Malatya İli, Hekimhan ve Kuluncak İlçeleri, Güzelyayla Köyü Mevkiinde, Rüzgar Enerji Santrali proje sahasına yönelik yapılan incelemede tespit edilen kültür varlıklarının 2863 sayılı Kanunun 6. Maddesinde sayılan örneklerden olması nedeniyle kararımız eki listede belirttikleri şekliyle I. derece arkeolojik sit alanı olarak tescil edilmelerine, kararımız eki haritalarda koordinatlı olarak gösterildiği gibi I. derece arkeolojik sit sınırlarının belirlenmesine, sit fişlerinin onaylanmasına;

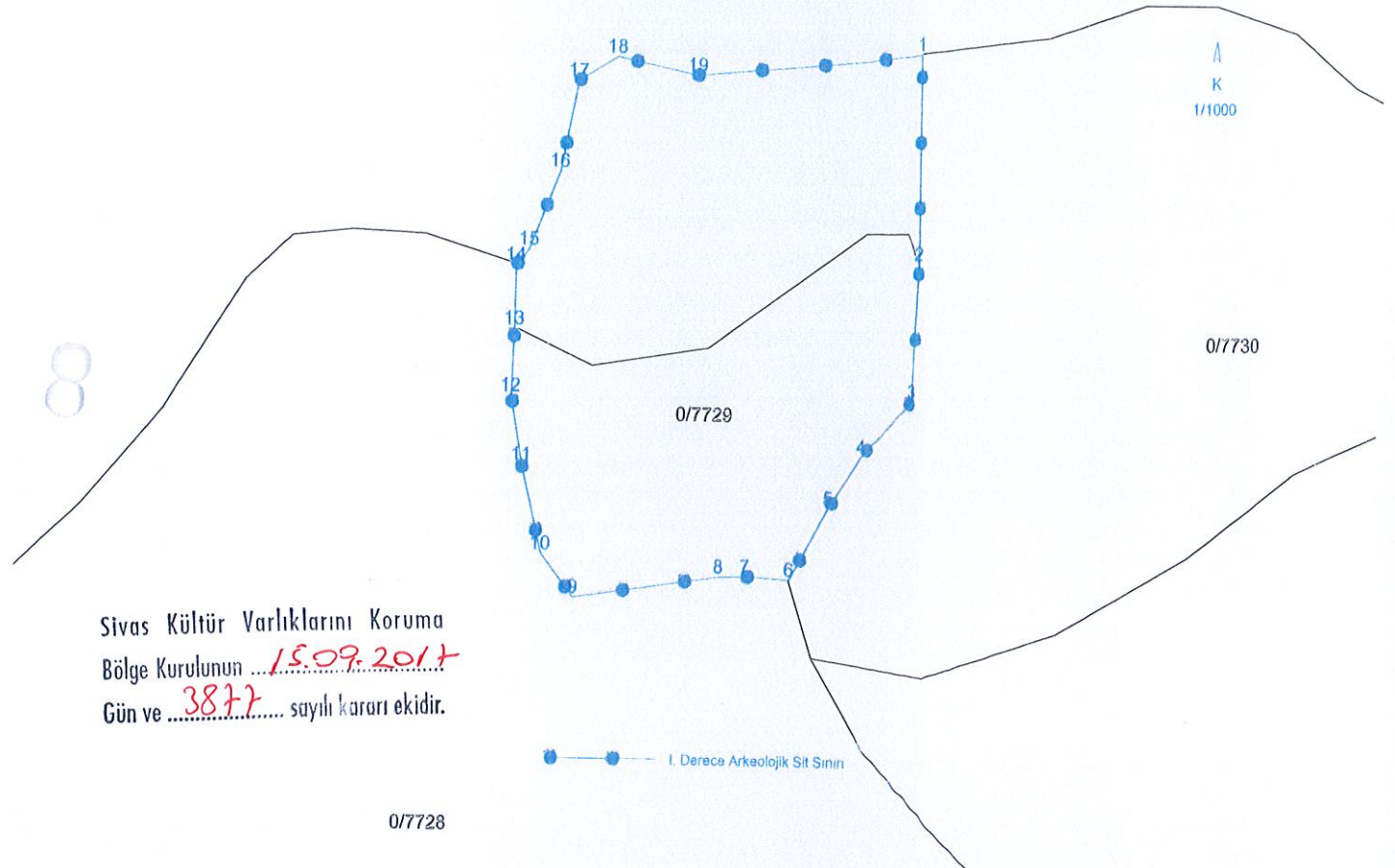
Söz konusu kültür varlıklarının I. derece arkeolojik sit geçiş dönemi koruma esasları ve kullanma şartları olarak Kültür ve Tabiat Varlıklarını Koruma Yüksek Kurulu'nun 05.11.1999 tarih ve 658 sayılı ilke kararı I. derece arkeolojik sit koruma ve kullanma koşulları hükümlerinin belirlenmesine karar verildi.

	ADI	İL	İLÇE	MAHALLE	ADA	PARSEL	MÜLKİYET
1	Kuzukulağı Tepesi Tümülüsü I	Malatya	Hekimhan	Güzelyurt	-	7729,7730	Özel Mülkiyet
2	Kuzukulağı Tepesi Tümülüsü II	Malatya	Hekimhan	Güzelyurt	TH	TH	-
3	Büyükayla Tepesi Tümülüsü ve Mağarası	Malatya	Hekimhan	Güzelyurt	TH	TH	-
4	Höyük Tepesi Tümülüsü	Malatya	Hekimhan	Söğüt	-	175	Malatya Büyükşehir. Beld. Başk
					-	174, 181, 182	Özel Mülkiyet
					-	443	Kamu Orta Malı
5	Kıraç Tepe Tümülüsleri	Malatya	Hekimhan	Çelikli	-	748	Özel Mülkiyet
6	Kızılyatak Tümülüsü	Malatya	Hekimhan	Güzelyayla	-	708	Kamu Orta Malı
7	Alholar Tümülüs Mezarlığı	Malatya	Hekimhan	Kurşunlu	157	99	Kamu Orta Malı



Sivas Kültür Varlıklarını Koruma
Bölge Kurulunun 1599/2017
Gün ve 3877 sayılı kararı ektir.

Kuzukulağı Tepesi Tümülüsü I



Sivas Kültür Varlıklarını Koruma
Bölge Kurulunun 15.09.2017
Gün ve 3877 sayılı kararı ektir.

I. Derece Arkeolojik Sit Sınırı

İli	Malatya
İlçesi	Hekimhan
Mahallesi	Güzelyurt
Ada/Parsel	0/7729-7730

İli	Malatya
İlçesi	Hekimhan
Mahallesi	Güzelyurt
Ada/Parsel	0/7729-7730

Nokta No	Y	X
1	398969.757	4289304.791
2	398970.154	4289276.032
3	398969.444	4289257.218
4	398961.752	4289249.526
5	398957.166	4289242.412
6	398951.879	4289232.509
7	398946.579	4289232.870
8	398941.763	4289232.771
9	398920.935	4289229.756
10	398916.215	4289235.656
11	398913.199	4289247.719
12	398911.473	4289257.116
13	398911.691	4289266.294
14	398911.705	4289274.980
15	398913.491	4289277.225
16	398917.645	4289267.987
17	398919.910	4289300.449
18	398925.386	4289303.847
19	398936.903	4289301.582

Projeksiyon UTM 6°
Datum ED50
Dilim No 37
DOM 39

Nokta No	Y	X
1	398929.328	4291021.200
2	398929.726	4290992.429
3	398929.016	4290973.607
4	398921.321	4290965.912
5	398916.733	4290958.796
6	398911.444	4290948.889
7	398905.141	4290949.250
8	398901.344	4290949.151
9	398890.487	4290946.134
10	398875.765	4290952.037
11	398872.748	4290964.105
12	398871.021	4290973.505
13	398871.240	4290982.687
14	398871.254	4290991.376
15	398873.040	4290993.622
16	398877.196	4291004.389
17	398879.462	4291016.856
18	398884.940	4291020.255
19	398896.462	4291017.989

Projeksiyon UTM 3°
Datum ED50
Dilim No 39
DOM 39

Yüzölçümü: 3655.611 m²

Yüzölçümü: 3658.537 m²

* Dönüşümle İlgili Uyumsuzluk Durumunda TKGM Kayıtları Esas Alınacaktır.

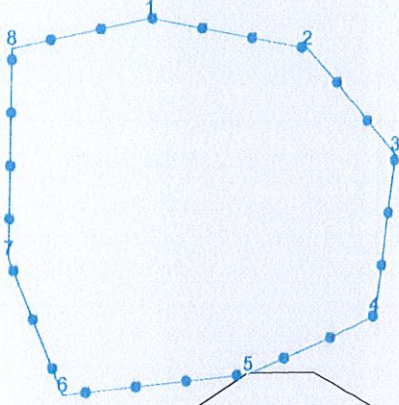
* Dönüşümle İlgili Uyumsuzluk Durumunda TKGM Kayıtları Esas Alınacaktır.

* TUES/TAKBİS Veritabanından İndirilmiş Aitlik Otop Uyumsuzluk Durumunda TKGM Kayıtları Esas Alınacaktır.

* 0/7730 Parsel Tamamı ve 0/7729 Parsel Bir Kısmı I. Derece Arkeolojik Site Kalmakta Olduğuna Dair Tapu Kütüğünün Beyanlar Hanesine Kayıt Kaldırılması İçin İhtiyaç Olunmaktadır.



Kuzukulağı Tepesi Tümülüsü II



1/1000

I. Derece Arkeolojik Sit Sınırı

0/7726

İli	Malatya
İlçesi	Hekimhan
Mahallesi	Güzelyurt
Ada/Parsel	Tapulama Harici

Nokta No	Y	X
1	398762.815	4289391.079
2	398784.629	4289387.368
3	398797.909	4289373.245
4	398795.320	4289351.958
5	398777.309	4289344.071
6	398751.668	4289341.023
7	398743.878	4289359.002
8	398743.830	4289386.764

Projeksiyon UTM 6°
Datum ED40
Dilim No 37
D.O.M. 39

Yüzölçümü: 2190.06 m²

* Dönüşümle İlgili Uyumsuzluk Durumunda TKGM Kayıtları Esas Alınacaktır.

* TUES/TAKBİS Veritabanından İndirilmiş Allık Olup Uyumsuzluk Durumunda TKGM Kayıtları Esas Alınacaktır.

İli	Malatya
İlçesi	Hekimhan
Mahallesi	Güzelyurt
Ada/Parsel	Tapulama Harici

0/7727

Nokta No	Y	X
1	398722.304	4291107.522
2	398744.126	4291103.809
3	398757.412	4291089.681
4	398754.822	4291068.386
5	398736.804	4291060.495
6	398711.153	4291057.446
7	398703.359	4291075.432
8	398703.311	4291103.206

Projeksiyon UTM 3°
Datum ED50
Dilim No 39
D.O.M. 39

Yüzölçümü: 2191813 m²

* Dönüşümle İlgili Uyumsuzluk Durumunda TKGM Kayıtları Esas Alınacaktır.

Sivas Kültür Varlıklarını Koruma
Bölge Kurulunun15.09.2017
Gün ve3877 sayılı kararı ekidir.

0/7725

0/7724



Höyük Tepesi Tümülüsü



İli	Malatya
İlçesi	Hekimhan
Mahallesi	Soğut
Ada/Parsel	Ada/Parsel

İli	Malatya
İlçesi	Hekimhan
Mahallesi	Soğut
Ada/Parsel	Ada/Parsel

Nokta No	Y	X
1	396072.095	4283288.890
2	396091.664	4283281.063
3	396099.003	4283262.472
4	396093.621	4283240.846
5	396076.498	4283223.334
6	396057.612	4283222.102
7	396042.129	4283237.891
8	396039.134	4283253.067
9	396031.617	4283274.304
10	396045.188	4283287.423

Projeksiyon: UTM 6*
Datum: ED50
Dilim No: 37
D.O.M.: 39

Nokta No	Y	X
1	396030.507	4285002.892
2	396050.084	4284995.061
3	396057.426	4284976.463
4	396052.842	4284954.928
5	396034.912	4284937.309
6	396016.018	4284936.077
7	396000.529	4284951.872
8	395997.533	4284967.054
9	395990.013	4284988.300
10	396003.589	4285001.423

Projeksiyon: UTM 3*
Datum: ED50
Dilim No: 39
D.O.M.: 39

Yüzölçümü: 3321.974 m²

Yüzölçümü: 3324.633 m²

* Dönüşümle İlgili Uyumsuzluk Durumunda TKGM Kayıtları Esas Alınacaktır.

* Dönüşümle İlgili Uyumsuzluk Durumunda TKGM Kayıtları Esas Alınacaktır.


* TUES/TAKBİS Veritabanından İndirilmiş Aitlik Olup Uyumsuzluk Durumunda TKGM Kayıtları Esas Alınacaktır.

* 0/175 Parşele Tamamı ve 0/174-181-182-443 Parşele Bir Kısmı 1. Derece Arkeolojik Site Kalmakta Olduđuna Dair Tapu Kütüđünün Beyanlar Hanesine Kayıt Konulacaktır. 0/182

Sivas Kültür Varlıklarını Koruma
Bölge Kurulunun 15.09.2017
Gün ve 3822 sayılı Kararı ekidir.



Kıraç Tepe Tümülüsleri



A
K
1/2000

0/748

Sivas Kültür Varlıklarını Koruma
Bölge Kurulunun 15.09.2017
Gün ve 3877 sayılı kararı ektir.

●—●—●—● Birinci Derece Arkeolojik Sit Sınırı

İli	Malatya
İlçesi	Nekeşimhan
Mahalle/Ada/Parsel	Çelikli 0/748

İli	Malatya
İlçesi	Nekeşimhan
Mahalle/Ada/Parsel	Çelikli 0/748

Nokta No	Y	X
1	401548.332	4282901.416
2	401562.580	4282897.397
3	401568.426	4282890.455
4	401568.791	4282875.784
5	401561.484	4282869.534
6	401557.831	4282881.958
7	401560.023	4282831.999
8	401574.637	4282822.500
9	401577.560	4282799.118
10	401565.869	4282795.235
11	401539.963	4282784.870
12	401528.968	4282800.740
13	401535.910	4282829.442
14	401535.845	4282853.190
15	401529.603	4282867.438
16	401527.507	4282883.879
17	401534.083	4282897.031

Projeksiyon: UTM 3°
Datum: ED50
Dilim No: 37
DOM: 39

Nokta No	Y	X
1	401508.935	4284615.262
2	401523.190	4284611.241
3	401529.038	4284604.297
4	401529.403	4284592.801
5	401522.093	4284582.367
6	401518.438	4284575.798
7	401520.631	4284545.818
8	401535.251	4284536.315
9	401538.175	4284512.923
10	401526.479	4284499.035
11	401520.154	4284498.669
12	401489.564	4284520.599
13	401496.509	4284543.259
14	401496.143	4284567.016
15	401489.199	4284581.271
16	401488.102	4284597.718
17	401494.681	4284610.876

Projeksiyon: UTM 3°
Datum: ED50
Dilim No: 39
DOM: 39

Yüzölçümü: 3899.191 m²

* Dönüşümle ilgili Uyumsuzluk Durumunda TKGM Kayıtları Esas Alınacaktır.

* TUES/TAKBİS Veritabanından İndirilmiş Alirik Olup Uyumsuzluk Durumunda TKGM Kayıtları Esas Alınacaktır.

* 0/748 Parsel Bir Kısmı I. Derece Arkeolojik Sitte Kalmakta Oluşuna Dair Tapu Kütüğünün Beyanları Hanesine Kayıt Konacaktır.

0/359

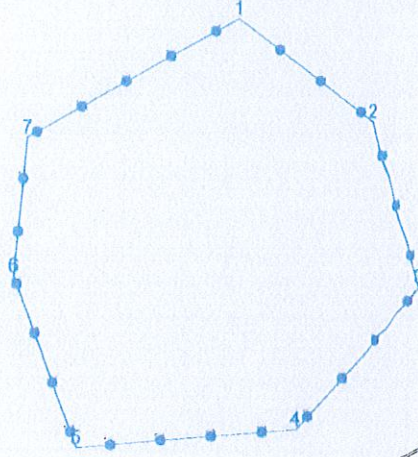
Yüzölçümü: 3902.312 m²

* Dönüşümle ilgili Uyumsuzluk Durumunda TKGM Kayıtları Esas Alınacaktır.

0/358



Kızılyatak Tümülüsü



A
K
1/1000

0/708

0/748

I. Derece Arkeolojik Sit Sınırı

İli	Malatya
İlçesi	Hekimhan
Mahallesi	Güzelyayla (Kızılyatak)
Ada/Parsel	0/708

İli	Malatya
İlçesi	Hekimhan
Mahallesi	Güzelyayla (Kızılyatak)
Ada/Parsel	0/708

Nokta No	Y	X
1	399993.639	4285423.116
2	400012.661	4285409.731
3	400020.410	4285387.892
4	400002.798	4285368.870
5	399972.505	4285366.053
6	399963.346	4285388.596
7	399964.755	4285406.913

Nokta No	Y	X
1	399953.621	4287137.971
2	399972.650	4287124.581
3	399980.402	4287102.733
4	399962.783	4287083.704
5	399932.478	4287080.885
6	399923.316	4287103.437
7	399924.725	4287121.761

Yüzölçümü: 2307.805 m²

Yüzölçümü: 2309.652 m²

* Dönüşümüle İlgili Uyumsuzluk Durumunda TKGM Kayıtları Esas Alınacaktır.

* Dönüşümüle İlgili Uyumsuzluk Durumunda TKGM Kayıtları Esas Alınacaktır.

* TUES/TAKB/S Veritabanından İndirilmiş Altlık Ölçüm Uyumsuzluk Durumunda TKGM Kayıtları Esas Alınacaktır.

* 0/708 Parselle Tamamı I. Derece Arkeolojik Site Kalmakta Olduğuna Dair Tapu Kütüğünün Boyanlar Hanesine Kayıt Konulacaktır.

Sivas Kültür Varlıklarını Koruma

Bölge Kurulunun 15.09.2017

Cün ve 3877 sayılı kararı ekidir.



Sivas Kültür Varlıklarını Koruma
Bölge Kurulunun 1509.2017
Gün ve 3877 sayılı kararı ekidir.

ALHOLAR TUMULUS MEZARLIĞI

İLİ: MALATYA
İLÇESİ: HEKİMHAN
MAHALLE: KURŞUNLU MAHALLESİ
PAFTA: K39C06B-K39C07A
ADA: 157
PARSEL : 99

ÖLÇEK: 1/5000

UTM/ED50-3 Derecelik Koordinatlar

Nokta No	Y	X
1	395492 049	428497 815
2	395484 708	428495 004
3	395493 0215	428491 100
4	395447 839	428394 1494
5	395379 781	4283818 914
6	395392 702	4283808 874
7	395477 010	4283807 778
8	395802 934	4283848 447
9	395288 947	4283827 897
10	395884 643	4283780 196
11	395855 492	4283739 583
12	395589 242	4283684 921
13	395505 325	4283580 582
14	395408 493	4283515 441
15	395309 639	4283504 895
16	395278 132	4283544 079
17	395301 424	4283637 008
18	395316 506	4283707 718
19	395269 523	4283778 973
20	395326 108	4283913 587
21	395421 108	4284082 185

UTM/ED50-6 Derecelik Koordinatlar

Nokta No	Y	X
1	395503 884	4282358 587
2	395528 513	4282337 388
3	395535 470	4282299 495
4	395489 890	4282221 13736
5	395421 830	4282103 387
6	395434 545	4282093 351
7	395518 819	4282094 255
8	395844 893	4282132 908
9	395707 828	428214 385
10	395728 389	4282068 884
11	395897 260	4282026 083
12	395831 906	4281951 495
13	395547 123	4281887 130
14	395450 330	4281802 035
15	395351 515	4281791 293
16	395320 021	4281830 881
17	395343 304	4281923 553
18	395358 379	4281984 232
19	395311 416	4282085 481
20	395387 978	4282200 002
21	395462 939	4282348 540

112,521 562 m²

*Kadastro Verileri 17.05.2017 Tarihinde TUES/TAKBİS Veritabanından İndirilmiş Olup Uyumsuz Durumunda TKGM Kayıtları Esas Alınacaktır.

**157 Ada 99 Parselin Tapu Kaydının Beyanlar Hanesine "I. Derece Arkeolojik Sit Alanı" Olduğuna Dair Kayıt Konulacaktır.

157/38

157/39

157/40

157/44

157/46

157/45

157/48

157/47

