



T.C.

KÜLTÜR VE TURİZM BAKANLIĞI
İZMİR 2 NUMARALI KÜLTÜR VARLIKLARINI
KORUMA BÖLGE KURULU
KARAR

TOPLANTI TARİHİ VE NO : 10.11.2017-372

45.17/82

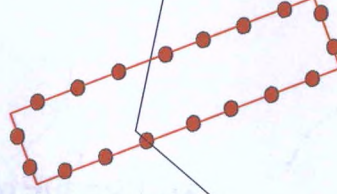
KARAR TARİHİ VE NO : 10.11.2017-9027

Toplantı Yeri
İZMİR

Manisa ili, Yunusemre ilçesi, Kayapınar Mahallesi kalmakla birlikte bir kısmı orman parseli niteliğinde Uncubozköy Mahallesi Mülki hudutlarında kalan 3750 ada 1 parselde de giren alanda bulunan köprü kalıntısının 2863 sayılı kanunun 5177 sayılı kanun ile değişik 7. maddesi kapsamında iletilen; Manisa Valiliği İl Kültür ve Turizm Müdürlüğü'nün 07.07.2017 tarihli ve 3007 sayılı yazısı ve ekleri, Kültür ve Turizm Bakanlığı Yatırım ve İşletmeler Genel Müdürlüğü'nün 06.07.2017 tarihli ve E.137408 sayılı yazısı, Orman ve Su İşleri Bakanlığı Devlet Su İşleri Genel Müdürlüğü 2. Bölge Müdürlüğü'nün 10.07.2017 tarihli ve 467568 sayılı yazısı ve eki, Manisa Valiliği Çevre ve Şehircilik İl Müdürlüğü'nün 17.07.2017 tarihli ve E.8935 sayılı yazısı, Orman Genel Müdürlüğü İzmir Orman Bölge Müdürlüğü Manisa Orman İşletme Müdürlüğü'nün 31.07.2017 tarih ve E.1567654 sayılı yazısı, Kurul Müdürlüğü uzmanlarınca hazırlanan 07.11.2017 tarih ve 1427 sayılı ile kayıtlı rapor okundu, ekleri ve işlem dosyası incelendi, yapılan görüşmeler sonunda;

Manisa ili, Yunusemre ilçesi, Kayapınar Mahallesi kalmakla birlikte bir kısmı orman parseli niteliğinde Uncubozköy Mahallesi Mülki hudutlarında kalan 3750 ada 1 parselde de giren alanda bulunan köprü kalıntısının 2863 sayılı Yasa kapsamında taşınmaz kültür varlığı niteliği taşıdığından "Korunması Gerekli Taşınmaz Kültür Varlığı" olarak tescil edilmesine, korunma alanının karar eki paftada gösterildiği şekli ile belirlenmesine, koruma grubunun 1.(birinci) grup olarak belirlenmesine, ekli tescil fişinin uygun olduğuna karar verildi.

Mevki: Manisa İli Yunusemre İlçesi, Kayapınar Mahallesi

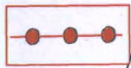


3750/1

Kadastro Harici Alan

ED-50 UTM 6 DERECELİK KOORNİDAT SİSTEMİNDEDİR

Nokta No	Y	X
KR1	530968.4	4271940.2
KR2	530961.4	4271958.9
KR3	531042.0	4271989.5
KR4	531049.1	4271970.8






3266/1


Kültür Varlığı Koruma Alanı Sınırı

1/2000

3267/1

45.17/82

AVRUPA KONSEYİ	Doğal Ve Kültürel Varlıkları Koruma Envanteri D.K.C.K.E		KÜLTÜR VARLIĞI	Envanter No: 45.17/82			
TÜRKİYE	Kültür Varlıkları ve Müzeler Genel Müdürlüğü			Harita No:			
İli: Manisa	İlçesi: Yunusemre	Mahalle Köy: Kayapınar-Uncubozköy		KORUMA DERECESESİ	1.Grup Yapı		
SOKAK :	Pafta : -	Ada :	Parsel :		2.Grup Yapı		
Adı: Konut	Yaptıran: -	Yapan: -	Mimari Çağı: -	Üslup: -			
	Yapım Tarihi: -	Kitabe: -	Vakfiye:-				
Genel Tanım: Köprü							
Koruma Durumu	A İyi B Orta C Fena	Taşıyıcı	A Dış Yapı B C	A Üst Yapı B C	A İç Yapı B C		
				A Süsleme Elemanları B C	A Rutubet B C		
					A Yok B İzi Var C Önemli		
Vaziyet planı:			Fotoğraf				
 							
Gözlemler:							
Bugünkü Sahibi:			Bakımından sorumlu olması gereken kuruluş: Karayolları, DSİ				
Yapılan Onarımlar:							
<p>Manisa ili, Yunusemre ilçesi, Kayapınar Mahallesi'nde kalmakla birlikte bir kısmı orman parseli niteliğinde Uncubozköy Mahallesi Mülki hudutlarında kalan 3750 ada 1 parselde de giren alanda bulunan taş köprünün uzunluğu yaklaşık 68,00 m , eni ise 3,10 m.dir. Kemer açıkları ise 3,70 m.dir. Köprü oldukça harap durumda olduğundan, silüeti net olarak anlaşılamamaktadır. Ancak halihazırda iki selyaranın ayakları mevcut olup, diğer kalıntıların takip edilmesiyle de köprünün 7 gözlü olduğu sanılmaktadır. Tempan duvarı ve ayaklarda; tas ve tuğla alması sistemle inşa edilmiştir. Kemer iç yüzeyleri ise sadece tuğla ile inşa edilmiştir. Memba cephesinde selyaranlar üçgen formdadır. Özellikle suyun hızla aktığı dere yatağının orta kesiminde ayak ve temellerinin oyulduğu görülmektedir.</p>			Teknik bilgiler:	Su	Elektrik	Isıtma	Kanalizasyon
			Orijinal Kullanımı: Köprü				
			Bugünkü Kullanımı:				
			Önerilen Kullanımı: Köprü				
			Hazırlayanlar:	.../11/2017			
			Melike DENİZ Arkeolog İMZA	Özlem DEMİREL SÜNGÜ Şehir Plancısı İMZA			
Kaynakça:	Ekler:		Kontrol Eden:				
	Rapor:	X	Osman ARSLAN Müdür V. İMZA				
	Fotoğraf:	X	Kurul Onayı :				
	Rölöve Proje:						
	Restorasyon Projesi:						
	Halihazır Harita:						
	Kadastral durum:	X					
	Kroki:		Revizyon:				
	Kitabe: Vakfiye		Kurul Kararları:				



T.C.
KÜLTÜR VE TURİZM BAKANLIĞI
İzmir 2 Numaralı Kültür Varlıklarını
Koruma Bölge Kurulu Müdürlüğü
İZMİR 2 NUMARALI
KÜLTÜR VARLIKLARINI
KORUMA BÖLGE KURULUNUN
10.11.2017 TARİHLİ VE 9027
SAYILI KARARI EKİDİR.

ASLI GİBİDİR
Osman ARSLAN
MÜDÜR V.

Melike DENİZ
Arkeolog