



T.C.

KÜLTÜR VE TURİZM BAKANLIĞI
İZMİR 2 NUMARALI KÜLTÜR VARLIKLARINI
KORUMA BÖLGE KURULU
KARAR

TOPLANTI TARİHİ VE NO : 08.11.2017-370

35.02/1686

KARAR TARİHİ VE NO : 08.11.2017-8964

Toplantı Yeri
İZMİR

İzmir ili, Bergama ilçesi, İsmaili Mahallesi sınırları içinde bulunan iki adet taş köprünün, "Sarpanlar Dere ve 1 Nolu Derenin ıslah çalışmaları" kapsamında yıkılmasına esas kurum görüşünün sorulduğu; Orman ve Su İşleri Bakanlığı DSİ 2. Bölge Müdürlüğü'nün 01.02.2017 tarih ve 18690456-604.99-72928 sayılı yazısı ve ekleri, Orman ve Su İşleri Bakanlığı DSİ 2. Bölge Müdürlüğü'nün 07.06.2017 tarih ve 18690456-604.99-389213 sayılı yazısı ve ekleri, Orman ve Su İşleri Bakanlığı DSİ 2. Bölge Müdürlüğü'nün 25.09.2017 tarih ve 18690456-604.99-649611 sayılı yazısı ve ekleri, İzmir Valiliği Çevre ve Şehircilik İl Müdürlüğü'nün 02.10.2017 tarih ve E.34590 sayılı yazısı, Bergama Belediye Başkanlığı İmar ve Şehircilik Müdürlüğü'nün 17.10.2017 tarih ve E.3420/10335 sayılı yazısı, Kurul Müdürlüğü uzmanlarınca hazırlanan 07.11.2017 tarih ve 1436 sayı ile kayıtlı rapor okundu, ekleri ve işlem dosyası incelendi, yapılan görüşmeler sonunda;

İzmir İli, Bergama İlçesi, İsmaili Mahallesi, Sarpanlar Dere üzerinde bulunan iki adet taş köprünün, 2863 sayılı Yasa kapsamında taşınmaz kültür varlığı niteliği taşıdığından "Korunması Gerekli Taşınmaz Kültür Varlığı" olarak tescil edilerek yapı gruplarının 1(Bir) olarak belirlenmesine, ekli paftada belirtilen sınırların tescilli köprülerin Koruma Alanı olarak belirlenmesine, tescilli köprülere ilişkin hazırlanacak rölöve, restorasyon ve restitüsyon projelerinin Kurulumuza iletilmesine,

Tescilli Köprülerin Koruma alanı sınırları dışında ıslah çalışması yapılmasında 2863 sayılı yasa açısından sakınca olmadığına ancak koruma alanı sınırları içinde yapılması gereken ıslah çalışmasına ilişkin tescilli köprüler ile de ilişkilendirilerek hazırlanacak rapor, fotoğraf, çizim vb. belgelerin Kurulumuza ivedilikle iletilmesine, söz konusu belgeler Kurulumuzda değerlendirilmeden Tescilli Köprülerin Koruma alanında ıslah çalışması yapılmamasına, karar verildi.

İZMİR İLİ, BERGAMA İLÇESİ, İSMAİLLİ MAHALLESİ

(2 ADET TAŞ KÖPRÜ)



Kışma

KÖPRÜ-1

KÖPRÜ-2

: KORUNMA ALANI SINIRI

1000

151/1

147
14

122

114

123

115/1

152
7

146

140
10

154/1

144

132
9

116
9

144

139

142

137

138/1

15

16

18

17

19

10

12

11

17

18

19

134
20

4

3

15

14

12

8

7

4

1

2

3

4

5

6

7

8

9

10

11

12

13

14

15

16

17

18

19

20

21

22

23

1

2

3

4

5

6

7

8

9

10

11

12

13

1

2

3

4

5

6

7

8

9

10

11

12

1

2

3

4

5

6

7

8

9

1

2

3

4

5

6

7

8

9

1

2

3

4

5

6

7

8

1

2

3

4

5

6

7

8

1

2

3

4

5

6

7

1

2

3

4

5

6

7

8

1

2

3

4

5

6

7

8

1

2

3

4

5

6

7

8

1

2

3

4

5

6

7

8

1

2

3

4




5

6

7

8



AVRUPA KONSEYİ	Doğal Ve Kültürel Varlıkları Koruma Envanteri D.K.C.K.E		KÜLTÜR VARLIĞI	Envanter No: 45.17/71				
TÜRKİYE	Kültür Varlıkları ve Müzeler Genel Müdürlüğü			Harita No:				
İli: İZMİR	İlçesi: BERGAMA	Mahalle Köy: İSMAİLLİ		KORUMA DERECESESİ	1.Grup Yapı	X		
SOKAK :	Pafta : -	Ada :	Parsel :		2.Grup Yapı			
Adı: Köprü	Yaptıran: -	Yapan: -	Mimari Çağı: -	Üslup: -				
	Yapım Tarihi: -	Kitabe: -	Vakfiye:-					
Genel Tanım: İki Adet Taş Köprü								
Koruma Durumu	A İyi B Orta C Fena	Taşıyıcı	A Dış Yapı B C	A Üst Yapı B C	A İç Yapı B C	A Süsleme Elemanları B C	A Rutubet B C	A Yok B İzi Var C Önemli
Vaziyet planı:			Fotoğraf					
								
Gözlemler:								
Bugünkü Sahibi:	Bergama Belediyesi		Bakımından sorumlu olması gereken kuruluş: Bergama Belediyesi					
Yapılan Onarımlar:								
<p>Sarpanlar Deresinin üstünde bulunan, 1. taş köprü tek gözlüdür. Köprü gözü beşik kemer formunda olup, kesme taş malzeme ile örülmüştür. Köprü gözünün yola bağlantı sağlayan kısmı moloz taş malzeme ile inşa edilmiştir. Köprünün sırtı parke taşı ile kaplanmış olup, köprünün kenarları beton malzeme ile desteklenmiştir. 2. taş köprü tek gözlüdür. Köprü gözü beşik kemer formunda olup, kesme taş malzeme ile örülmüştür. Köprü gözünün yola bağlantı sağlayan kısmı moloz taş malzeme ile inşa edilmiştir. Köprünün sırtının bir kısmının parke taşları yenilenmiştir. Köprü sırtının destekleme taşlarının bir kısmı dökülmüştür. Her iki taş köprü üzerinde herhangi bir kitabe bulunmadığından, köprülerin yapım tarihi hakkında net bir bilgiye ulaşılamamıştır. Köprülerde kullanılan malzeme ve yapım tekniği incelendiğinde 18-19 yy. da yapılmış olabileceği düşünülmektedir.</p>			Teknik bilgiler:	Su	Elektrik	Isıtma	Kanalizasyon	
			Orijinal Kullanımı: Köprü					
			Bugünkü Kullanımı: Köprü					
			Önerilen Kullanımı: Köprü					
Hazırlayanlar:			/11/2017					
Nermin GENÇ Sanat Tarihçisi			Yeliz CAN Harita Mühendisi					
Kaynakça:	Ekler:		Kontrol Eden:					
	Rapor:	X	Osman ARSLAN Müdür V.					
	Fotoğraf:	X	Kurul Onayı :					
	Rölöve Proje:							
	Restorasyon Projesi:							
	Hali hazır Harita:							
	Kadastral durum:	X						
	Kroki:		Revizyon:					
	Kitabe: Vakfiye		Kurul Kararları:					

1 NUMARALI KÖPRÜ



2 NUMARALI KÖPRÜ



T.C.
KÜLTÜR VE TURİZM BAKANLIĞI
İzmir 2 Numaralı Kültür Varlıklarını
Bölge Kurulu Müdürlüğü

İZMİR 2 NUMARALI KÜLTÜR
VARLIKLARINI
KORUMA BÖLGE KURULUNUN
08.11.2017 TARİHLİ VE 8964
SAYILI KARARI EKİDİR.

ASLI GİBİDİR
Osman ARSLAN
Müdür V

