

T.C.
KÜLTÜR VE TURİZM BAKANLIĞI
ESKİŞEHİR KÜLTÜR VARLIKLARINI KORUMA BÖLGE KURULU

KARAR

Toplantı Tarih ve no: 23.02.2017 - 223

Karar Tarih ve no : 23.02.2017 - 4925

Toplantı Yeri
ESKİŞEHİR

Afyonkarahisar İli, Bolvadin İlçesi, Kemer kaya Köyü'nde tespit edilen Küçükçal Mevkii Höyük'ün tescili ve öneri I. (Bir) Derece Arkeolojik Sit sınırlarına ilişkin hazırlanan bilgi ve belgelerin değerlendirilmesinin istendiği Kurul Müdürlüğü uzmanlarının 18.01.2016 tarihli raporu ve ekleri; konuyla ilgili faaliyeti etkilenen Kurum ve Kuruluşların görüşlerinin iletildiği yazılar; Afyonkarahisar Valiliği'nin (Kadastro Müdürlüğü-Bolvadin Kadastro Birimi) 15.03.2016 tarih, 16561765- 170.03.01/E.606276 sayılı yazısı ve ekleri, Maden İşleri Gene Müdürlüğü'nün 13.05.2016 tarih, 20913469-101.29.02-E.417045 sayılı yazısı, 20.02.2017 tarih, 1575 sayılı dosya inceleme raporu okundu, tescil fişi, koordinatlı sit sınırı paftası, sit sınırlarının aktarıldığı kadastral paftası, fotoğrafları ve dosyası incelendi, yapılan görüşmeler sonucunda;

Afyonkarahisar İli, Bolvadin İlçesi, Kemer kaya Köyü'nde tespit edilen Küçükçal Mevkii Höyük'ün 2863 sayılı Kanun kapsamında I. (Bir) Derece Arkeolojik Sit olarak tesciline; hazırlanan tescil fişi, koordinatlı sit sınırı paftası ve sit sınırlarının aktarıldığı kadastral paftasının uygun olduğuna; söz konusu alanda Kültür Varlıklarını Koruma Yüksek Kurulu'nun Arkeolojik Sitler, Koruma ve Kullanma Koşulları'na ilişkin yürürlükteki İlke Kararı'nda yer alan I. (Bir) Derece Arkeolojik Sitlerle ilgili hükümlerin geçerli olduğuna ve bu hükümlerin geçiş dönemi koruma esasları ve kullanma koşulları olarak belirlenmesine; sit sınırları içerisinde madencilik faaliyetlerinin yasaklanmasına, güvenlik önlemlerinin ilgili kurumlarca alınmasına ve Kurulumuzdan izinsiz herhangi bir fiziki ve inşai müdahalede bulunulmamasına karar verildi.

İli : AFYONKARAHİSAR		KADASTRO						Yüzölçümü		
		Gören Yerlerde			Görmeyen Yerlerde					
İlçesi : BOLVADIN	Kütük Sayfa No	Pafta No	Ada No	Parsel No	Mevkii	Gömlek Sıra No	Ha	m²	dm²	
Mevkii : KEMERKAYA	974 975 984	K26-A-07-D		877 878 882	-	-	1 - -	6490 5897 1667	- - -	

KÜÇÜKÇAL MEVKİİ HÖYÜK

I. (BİR) DERECE ARKEOLOJİK SİTİ

..... I. (BİR) DERECE ARKEOLOJİK SİT SINIRI



ESKİŞEHİR KÜLTÜR VARLIKLARINI
KORUMA BÖLGE KURULU'NUN
23.02.2017 TARİH, 4925 SAYILI KARARI
EKİDİR.

ASLI GİBİDİR

Mehmet Süleyman EKŞİ
Bölge Kurulu Müdürü

Fen Kayıt No	: 161
Kesilen Harcın	
Tarih	: MUAF
No	: 606 276

Kadastro Paftasına Uygundur

	Düzenleyen	Kontrol Eden	Tasdik Eden
Ünvanı	Tekniker	Kont.Müh./Memuru	Kadastro Müdürü
Adı ve Soyadı	Mevlüt AKGÜN		
Tarih	15.03.2016		15.03.2016
İmza/Mühür			

İl	: Afyonkarahisar
İlçe	: Bolvadin
Mah/Köy	:
Pafta	: K26-A1, K26-A4
Mekii	:
Adı	: Küçükçalı Mevkii Höyük
Tür/Derece	: Arkeolojik / I. (Bir)
Projeksiyon	: UTM 6 Derece
Datum	: ED 1950
Dom	: 30
Ölçek	: 1/5000
	: I. (Bir) Derece Arkeolojik

Nokta No	Y	X
BT1	331821.870	4309007.821
BT2	331851.473	4309003.599
BT3	331869.076	4308970.177
BT4	331875.404	4308943.098
BT5	331844.473	4308892.848
BT6	331820.522	4308883.425
BT7	331783.713	4308886.416
BT8	331773.325	4308909.729
BT9	331778.235	4308967.933

HAZIRLAYAN

Murat ZORLU
Şehir Plancısı






Özlem ÇAKAR KILIÇ
Arkeolog

ESKİŞEHİR KÜLTÜR VARLIKLARINI
KORUMA BÖLGE KURULU'NUN
23.02.2017 TARİH, 4925 SAYILI KARARI
EKİDİR.

ASLI GİDİR

Mehmet Süleyman EKŞİ
Bölge Kurul Müdürü



AVRUPA KONSEYİ	KÜLTÜREL VARLIKLARI KORUMA ENVANTERİ K.V.K.E		SİT	ENVANTER NO:																				
TÜRKİYE	ESKİŞEHİR KÜLTÜR VARLIKLARINI KORUMA BÖLGE KURULU			HARİTA NO:																				
İli: Afyonkarahisar	İlçesi: Bolvadin	Mahalle Veya Köyü: Kemer kaya Köyleri	Pafta: K 26-a1; K26-a4	Ada: Parsel:																				
Adı: Küçükçal Mevkii Höyük																								
GENEL TANIM: Küçükçal Mevkii Höyük Kemer kaya Köyü'nün yaklaşık 2.2 km. kuzeybatısında, Bolvadin-Emirdağ karayolunun yaklaşık 200 m. batısında, Emirdağ- Yukarıkurudere Köyü yol ayrımının hemen kuzeyinde yer almaktadır. Yaklaşık 90 m. çapında, 2 m. yüksekliğindeki höyüğün batı yamacından bir kuru dere geçmektedir. Höyük üzerinde ETÇ mal grubunu temsil eden çanak çömlek parçaları ve bir adet taş alet parçası tespit edilmiştir.																								
Koruma Şimdiki Tehkiler: Korunmasız. Kaçak kazı tehlikesine açık, tarımsal ve inşaa faaliyetleri ile tahribat devam etmekte.																								
Şimdiki Durum: Arkeolojik alan çevresinde tarımsal faaliyetler devam etmektedir.			Koruma Derecesi: I. (Bir) Derece Arkeolojik Sit																					
Sit Potansiyeli: I. (Bir) Derece Arkeolojik Sit			HAZIRLAYANLAR : TARİH: 20.02.2017																					
Şimdiki Koruma: Korunmasız			Özlem ÇAKAR KILIÇ Arkeolog Kaan KIRÇIN Arkeolog																					
Önerilen Koruma: I. (Bir) Derece Arkeolojik Sit			KONTROL EDEN: Mehmet Süleyman EKŞİ TARİH : 20.02.2016 Bölge Kurulu Müdürü																					
Yayın Dizisi:			KURUL KARARLARI:																					
Gözlemler:			REVİZYON: GEEAYK ONAYI:																					
Kurul İsmi:		Kurul Karar Tarihi:		Kurul Karar No:																				
<table border="1"> <thead> <tr> <th rowspan="2">Sıra No</th> <th rowspan="2">Gözetim Alanı</th> <th colspan="2">KADASTRO</th> <th rowspan="2">Gözetim Alanı</th> <th rowspan="2">Yüzölçümü</th> </tr> <tr> <th>Çizim Yılı</th> <th>Çizim Yılı</th> </tr> </thead> <tbody> <tr> <td>1</td> <td>BOLVADIN</td> <td>1951</td> <td>1951</td> <td>1951</td> <td>1951</td> </tr> <tr> <td>2</td> <td>BOLVADIN</td> <td>1951</td> <td>1951</td> <td>1951</td> <td>1951</td> </tr> </tbody> </table>		Sıra No	Gözetim Alanı	KADASTRO		Gözetim Alanı	Yüzölçümü	Çizim Yılı	Çizim Yılı	1	BOLVADIN	1951	1951	1951	1951	2	BOLVADIN	1951	1951	1951	1951			
Sıra No	Gözetim Alanı			KADASTRO				Gözetim Alanı	Yüzölçümü															
		Çizim Yılı	Çizim Yılı																					
1	BOLVADIN	1951	1951	1951	1951																			
2	BOLVADIN	1951	1951	1951	1951																			
<p>KÜÇÜKÇAL MEVKİİ HÖYÜK I. (BİR) DERECE ARKEOLOJİK SİTİ — I. (BİR) DERECE ARKEOLOJİK SİT SINIRI</p> 		  																						

ESKİŞEHİR KÜLTÜR VARLIKLARINI
KORUMA BÖLGE KURULU'NUN
23.02.2017 TARİH, 4925 SAYILI KARARI
EKİDİR.

ASLI GİBİDİR
Mehmet Süleyman EKŞİ
Bölge Kurulu Müdürü

EK: 5 - AFYONKARAHİSAR İLİ BOLVADİN İLÇESİ KÜÇÜKÇAL MEVKİİ HÖYÜK ARKEOLOJİK SİT ALANINDA KALAN PARSELLERİN LİSTESİ			
İLÇE/KÖY	ADA	PARSEL	BEYANLAR HANESİNE YAZILACAK ŞERH
Bolvadin/ Kemer kaya		877	"Bir Bölümü I. (Bir) Derece Arkeolojik Sit alanında kalmaktadır"
Bolvadin/ Kemer kaya		878	"Bir Bölümü I. (Bir) Derece Arkeolojik Sit alanında kalmaktadır"
Bolvadin/ Kemer kaya		887	"Bir Bölümü I. (Bir) Derece Arkeolojik Sit alanında kalmaktadır"