

T.C.
KÜLTÜR VE TURİZM BAKANLIĞI
ESKİŞEHİR KÜLTÜR VARLIKLARINI KORUMA BÖLGE KURULU

KARAR

Toplantı Tarih ve no: 23.02.2017 - 223
Karar Tarih ve no : 23.02.2017 - 4926

Toplantı Yeri
ESKİŞEHİR

Afyonkarahisar İli, Bolvadin İlçesi, Kemerkaya Köyü'nde tespit edilen Bozbel Höyük ve Nekropolü'nün tescili ve öneri I. (Bir) Derece Arkeolojik Sit sınırlarına ilişkin hazırlanan bilgi ve belgelerin değerlendirilmesinin istendiği Kurul Müdürlüğü uzmanlarının 18.01.2016 tarihli raporu ve ekleri; konuyla ilgili faaliyeti etkilenen Kurum ve Kuruluşların görüşlerinin iletildiği yazılar; Afyonkarahisar Valiliği'nin (Kadastro Müdürlüğü-Bolvadin Kadastro Birimi) 26.03.2016 tarih, 16561765- 170.03.01/E.670348 sayılı yazısı ve ekleri, Maden İşleri Gene Müdürlüğü'nün 24.06.2016 tarih, 20913469-101.29.02-E.422820 sayılı yazısı, 20.02.2017 tarih, 1590 sayılı dosya inceleme raporu okundu, tescil fişi, koordinatlı sit sınırı paftası, sit sınırlarının aktarıldığı kadastral paftası, fotoğrafları ve dosyası incelendi, yapılan görüşmeler sonucunda;

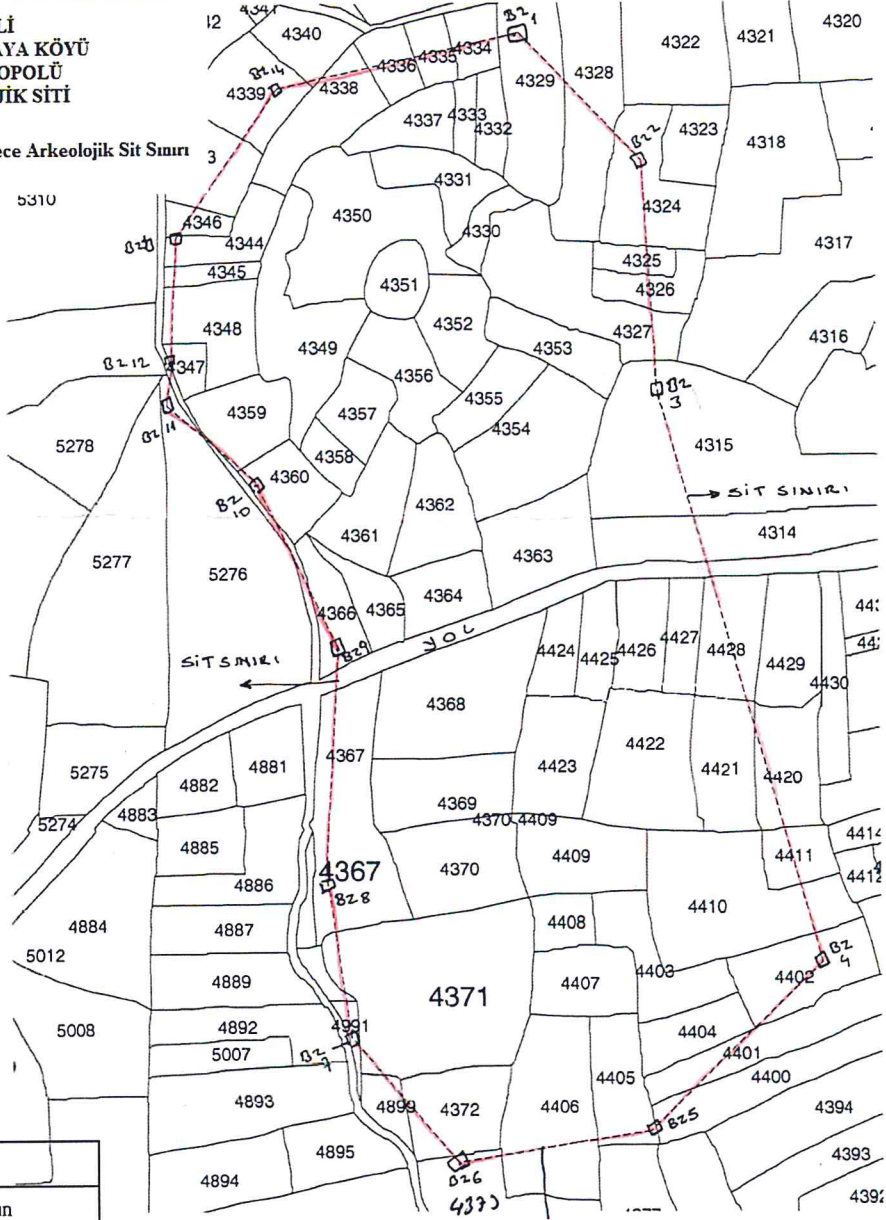
Afyonkarahisar İli, Bolvadin İlçesi, Kemerkaya Köyü'nde tespit edilen Bozbel Höyük ve Nekropolü'nün 2863 sayılı Kanun kapsamında I. (Bir) Derece Arkeolojik Sit olarak tesciline; hazırlanan tescil fişi, koordinatlı sit sınırı paftası ve sit sınırlarının aktarıldığı kadastral paftasının uygun olduğuna; söz konusu alanda Kültür Varlıklarını Koruma Yüksek Kurulu'nun Arkeolojik Sitler, Koruma ve Kullanma Koşulları'na ilişkin yürürlükteki İlke Kararı'nda yer alan I. (Bir) Derece Arkeolojik Sitlerle ilgili hükümlerin geçerli olduğuna ve bu hükümlerin geçiş dönemi koruma esasları ve kullanma koşulları olarak belirlenmesine; sit sınırları içerisinde madencilik faaliyetlerinin yasaklanmasına, güvenlik önlemlerinin ilgili kurumlarca alınmasına ve Kurulumuzdan izinsiz herhangi bir fiziki ve inşai müdahalede bulunulmamasına karar verildi.

İli	: AFYONKARAHİSAR	KADASTRO					Yüzölçümü			
		Gören Yerlerde			Görmeyen Yerlerde					
İlçesi	: BOLVADİN	Kütük Sayfa No	Pafta No	Ada No	Parsel No	Mevkii	Gömlek Sıra No	Ha	m²	dm²
Mevkii	: Kemerkeçe Bozbel höyük	-	K26 A - 11 b K26 A - 11 - C		Muh. cl. 8.	-	-	-		

AFYONKARAHİSAR İLİ
BOLVADİN İLÇESİ KEMERKAYA KÖYÜ
BOZBEL HÖYÜK VE NEKROPOLÜ
I. (BİR) DERECE ARKEOLOJİK SİTİ



I. (Bir) Derece Arkeolojik Sit Sınırı



Fen Kayıt No :	
Kesilen Harcın	
Tarih :	MUAF
No :	

ESKİŞEHİR KÜLTÜR VARLIKLARINI
KORUMA BÖLGE KURULU'NUN
23.02.2017 TARİH, 4926 SAYILI KARARI
EKİDİR.


	Düzenleyen
Ünvanı	Tekniker
Adı ve Soyadı	Mevlüt AKGÜN
Tarih	22.03.2016
İmza/Mühür	

ASLİ GİBİDİR
Mehmet Süleyman ERŞİ
Bölge Kurulu Müdürü

Tasdik Eden

Kadastro Müdürü a.

İl	Afyonkarahisar
İlçe	Bolvadin
Mah/Köy	
Pafta	K26-A1, K26-A4
Mekii	
Adı	Bozbel [REDACTED] Höyük ve Nekropolü
Tür/Derece	Arkeolojik / I. (Bir)
Projeksiyon	UTM 6 Derece
Datum	ED 1950
Dom	30
Ölçek	1/5000
	I. (Bir) Derece Arkeolojik



Nokta No	Y	X
BZ1	330084.433	4305346.587
BZ2	330164.686	4305254.661
BZ3	330169.063	4305095.615
BZ4	330266.826	4304698.728
BZ5	330144.258	4304586.374
BZ6	330010.016	4304568.864
BZ7	329939.978	4304657.872
BZ8	329926.845	4304770.226
BZ9	329941.437	4304927.813
BZ10	329888.908	4305046.004
BZ11	329830.542	4305099.992
BZ12	329834.919	4305120.420
BZ13	329842.215	4305213.805
BZ14	329916.631	4305314.486


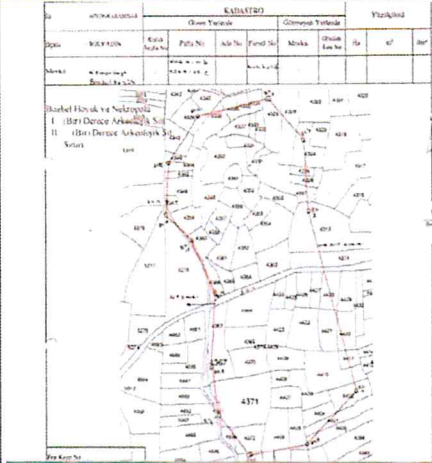
HAZIRLAYAN
Murat ZORLU - Özlem ÇAKAR KILIÇ Şehir Plancısı Arkeolog

ESKİŞEHİR KÜLTÜR VARLIKLARINI
KORUMA BÖLGE KURULU'NUN
23.02.2017 TARİH, 4926 SAYILI KARARI
EKİDİR.

ASLI GİBİDİR
Mehmet Süleyman EKİ
Bölge Kurulu Müdürü



AVRUPA KONSEYİ	KÜLTÜREL VARLIKLARI KORUMA ENVANTERİ K.V.K.E		SİT	ENVANTER NO:	
TÜRKİYE	ESKİŞEHİR KÜLTÜR VARLIKLARINI KORUMA BÖLGE KURULU			HARİTA NO:	
İli: Afyonkarahisar	İlçesi: Bolvadin	Mahalle Veya Köyü: Kemer kaya Köyleri	Pafta: K 26-a1; K26-a4	Ada:	Parsel:
Adı: Bozbel Höyük ve Nekropolü					
GENEL TANIM: Bozbel Höyük ve Nekropolü Kemer kaya Köyü'nün yaklaşık 2.4 km. güneybatısında, Bolvadin-Emirdağ karayolunun yaklaşık 1.5 km. batısında yer almaktadır. Yaklaşık 200 m. çapında, 12 m. yüksekliğindeki höyüğün güneyinden stabilize bir yol geçmektedir. Bu yolun hemen güneyinde höyük ile ilişkili olabileceğini düşündüğümüz bir mezarlık alanı tespit edilmiştir. Höyük ve mezarlık üzerinde yoğunluğu ETÇ II-III mal grubunu temsil eden çanak çömlek parçaları ile, OTÇ'ye tarihlenen malzeme de tespit edilmiştir. Mezarlık alanında ise gövdesi bantlı pithos parçaları ve sanduka mezara ait olabileceğini düşündüğümüz blok bir taş ile günlük kullanım çanak çömlek parçaları tespit edilmiştir.					
Koruma Şimdiki Tehkiler: Korunmasız. Kaçak kazı tehlikesine açık, tarımsal ve inşaa faaliyetleri ile tahribat devam etmekte.					
Şimdiki Durum: Arkeolojik alan çevresinde tarımsal faaliyetler devam etmektedir.			Koruma Derecesi: I. (Bir) Derece Arkeolojik Sit		
Sit Potansiyeli: I. (Bir) Derece Arkeolojik Sit			HAZIRLAYANLAR : TARİH: 20.02.2017		
Şimdiki Koruma: Korunmasız			Özlem ÇAKAR KILIÇ Arkeolog Kaan KIRÇIN Arkeolog		
Önerilen Koruma: I. (Bir) Derece Arkeolojik Sit			KONTROL EDEN: Mehmet Süleyman EKŞİ TARİH : 20.02.2016 Bölge Kurulu Müdürü		
Yayın Dizisi: KOÇAK, Özdemir, "Afyon-Bolvadin Yüzey Araştırmaları 2002 (Neolitik Çağdan İlk Tunç Çağına Kadar)", Araştırma Sonuçları Toplantısı, XXI-1, 173-184. (301.02:Arslan Tepesi-Taşlık Höyük???) KOÇAK, Özdemir; Adem IŞIK, "2005 yılı Afyonkarahisar İli ve İlçeleri Arkeolojik Yüzey Araştırması", Araştırma Sonuçları Toplantısı, XXIV-1, 357-380. (301.02:Arslan Tepesi-Taşlık Höyük???)			REVİZYON: GEEAYK ONAYI:		
Gözlemler:		Kurul İsmi:	Kurul Karar Tarihi:	Kurul Karar No:	



ESKİŞEHİR KÜLTÜR VARLIKLARINI
KORUMA BÖLGE KURULU'NUN
23.02.2017 TARİH, 4926 SAYILI KARARI
EKİDİR.

ASLI GİBİDİR

Mehmet Süleyman EKŞİ
Bölge Kurulu Müdürü



Bolvadin/ Kemer kaya		4373	"Bir Bölümü I. (Bir) Derece Arkeolojik Sit alanında kalmaktadır"
Bolvadin/ Kemer kaya		4406	"Bir Bölümü I. (Bir) Derece Arkeolojik Sit alanında kalmaktadır"
Bolvadin/ Kemer kaya		4405	"Bir Bölümü I. (Bir) Derece Arkeolojik Sit alanında kalmaktadır"
Bolvadin/ Kemer kaya		4401	"Bir Bölümü I. (Bir) Derece Arkeolojik Sit alanında kalmaktadır"
Bolvadin/ Kemer kaya		4400	"Bir Bölümü I. (Bir) Derece Arkeolojik Sit alanında kalmaktadır"
Bolvadin/ Kemer kaya		4402	"Bir Bölümü I. (Bir) Derece Arkeolojik Sit alanında kalmaktadır"
Bolvadin/ Kemer kaya		4410	"Bir Bölümü I. (Bir) Derece Arkeolojik Sit alanında kalmaktadır"
Bolvadin/ Kemer kaya		4411	"Bir Bölümü I. (Bir) Derece Arkeolojik Sit alanında kalmaktadır"
Bolvadin/ Kemer kaya		4420	"Bir Bölümü I. (Bir) Derece Arkeolojik Sit alanında kalmaktadır"
Bolvadin/ Kemer kaya		4421	"Bir Bölümü I. (Bir) Derece Arkeolojik Sit alanında kalmaktadır"
Bolvadin/ Kemer kaya		4428	"Bir Bölümü I. (Bir) Derece Arkeolojik Sit alanında kalmaktadır"