



T.C.

KÜLTÜR VE TURİZM BAKANLIĞI
İZMİR 2 NUMARALI KÜLTÜR VARLIKLARINI
KORUMA BÖLGE KURULU
KARAR

TOPLANTI TARİHİ VE NO : 13.12.2017-376

35.02/1729

KARAR TARİHİ VE NO : 13.12.2017-9113

Toplantı Yeri
İZMİR

İzmir ili, Bergama ilçesi, Tekkedere Mahallesi, Kuyulu Kaya Mevkiindekinde bulunan alana ilişkin 5177 sayılı kanun ile değişik 2863 sayılı kanunun 7. Maddesi doğrultusunda Kurul Müdürlüğünün 01.08.2017 tarihli ve 2800 sayılı yazısı ile istenilen kurum görüşlerinin iletildiği; Bergama Kaymakamlığı Bergama Müze Müdürlüğünün 09.08.2017 tarihli ve 742 sayılı yazısı ve eki, Enerji ve Tabii Kaynaklar Bakanlığı Maden İşleri Genel Müdürlüğünün 15.08.2017 tarihli ve E.424543 sayılı yazısı ve eki, İzmir Valiliği İl Gıda Tarım ve Hayvancılık Müdürlüğü 18.08.2017 tarihli ve E.2057582 sayılı yazısı, İzmir Valiliği İl Kültür ve Turizm Müdürlüğünün 21.08.2017 tarihli ve 2174-7823 sayılı yazısı ve ekleri, İzmir Valiliği Çevre ve Şehircilik İl Müdürlüğünün 09.08.2017 tarihli ve E.29739 ve 16.08.2017 tarihli ve E.30448 sayılı yazıları, İzmir Büyükşehir Belediye Başkanlığı Etüd ve Projeler Dairesi Başkanlığının 13.09.2017 tarihli ve E.235902 sayılı yazısı ve ekleri, Orman Genel Müdürlüğü İzmir Orman Bölge Müdürlüğü Bergama Orman İşletme Müdürlüğü Kadastro ve Mülkiyet Şefliğinin 08.09.2017 tarihli ve E.1863937 sayılı yazısı ve ekleri, Kurul Müdürlüğü uzmanlarınca hazırlanan 12.12.2017 tarih ve 1570 sayı ile Müdürlük evrakında kayıtlı rapor okundu, yazı ekleri ve işlem dosyası incelendi. Yapılan görüşmeler sonucunda;

İzmir ili, Bergama ilçesi, Tekkedere Mahallesi, Kuyulu Kaya Mevkiindekinde bulunan alanın kararımız eki 1/2000 ölçekli kadastral haritada sınırları düzeltildiği şekliyle 1.(Birinci) ve 3.(Üçüncü) Derece Arkeolojik Sit olarak tesciline, kararımız eki sit fişinin düzeltildiği şekliyle uygun olduğuna, karar verildi.



T.C.

KÜLTÜR VE TURİZM BAKANLIĞI
İZMİR 2 NUMARALI KÜLTÜR VARLIKLARINI
KORUMA BÖLGE KURULU
KARAR

TOPLANTI TARİHİ VE NO : 13.12.2017-376

35.02/1729

KARAR TARİHİ VE NO : 13.12.2017-9114

Toplantı Yeri
İZMİR

İzmir ili, Bergama ilçesi, Tekkedere Mahallesi, Kuyulu Kaya Mevkiindekinde bulunan alanda yer alan, Kurulumuzun 13.12.2017 tarihli ve 9113 sayılı kararı ile tescilli 1.(Birinci) ve 3.(Üçüncü) Derece Arkeolojik Sit için 2863 sayılı kanunun 17. Maddesi gereği geçiş dönemi koruma esasları ve kullanma koşullarının belirlenmesine ilişkin olarak Kurul Müdürlüğü uzmanlarınca, 12.12.2017 tarih ve 1570 sayı ile Müdürlük evrakında kayıtlı rapor okundu, yazı ekleri ve işlem dosyası incelendi. Yapılan görüşmeler sonucunda;

İzmir ili, Bergama ilçesi, Tekkedere Mahallesi, Kuyulu Kaya Mevkiindekinde bulunan alanda yer alan, Kurulumuzun 13.12.2017 tarihli ve 9113 sayılı kararı ile tescilli 1.(Birinci) Derece Arkeolojik Sit için,

- Kesinlikle hiçbir yapılaşma yapılamaz. Bilimsel kazı çalışmaları dışında herhangi bir uygulama yapılamaz.
- Resmî ve özel kuruluşlarca zorunlu durumlarda yapılacak alt yapı uygulamaları için ilgili Müze Müdürlüğü'nün ve varsa Kazı Başkanlığı'nın görüşüyle konu Koruma Bölge Kurulunda değerlendirilecektir.
- Taş, toprak, kum vb. alınamaz, kireç, taş, tuğla, mermer, kum, maden vb. ocakları açılmaz, toprak, cüruf, çöp, sanayi atığı ve benzeri malzeme dökülemez.
- Hiçbir tarımsal faaliyette bulunulamaz.
- Ağaçlandırmaya gidilemez.
- Taşınmaz kültür varlıklarının mahiyetine tesir etmeyecek, şekilde Koruma Bölge Kurulundan izin almak koşuluyla birleştirme (tevhit) ve ayırma (ifraz) yapılabilecektir.

3.(üçüncü) Derece Arkeolojik Sit için;

- Üst ölçekli plan kararlarına ve 3194 sayılı imar kanunu mevzuatına aykırı olmamak koşuluyla; alana ilişkin fiziki ve inşai müdahale gerektiren her türlü talep, Koruma Bölge Kurulunda değerlendirilir. Koruma Bölge Kurulunca uygun görülmesi halinde; Kültür ve Tabiat Varlıklarını Koruma Yüksek Kurulu'nun 05.11.1999 tarihli ve 658 sayılı ilke kararı kapsamında Müze Müdürlüğünce sondaj kazısı yapılarak sondaj kazısı sonuçları Koruma Bölge Kuruluna iletilir. Sondaj kazıları sonucunda



T.C.

**KÜLTÜR VE TURİZM BAKANLIĞI
İZMİR 2 NUMARALI KÜLTÜR VARLIKLARINI
KORUMA BÖLGE KURULU
KARAR**

TOPLANTI TARİHİ VE NO : 13.12.2017-376

35.02/1729

KARAR TARİHİ VE NO : 13.12.2017-9114

Toplantı Yeri
İZMİR

herhangi bir buluntuya rastlanılmaması halinde, uygulama Koruma Bölge Kurulu izni ile gerçekleştirilebilir.

- Taş, toprak, kum vb. alınamaz, kireç, taş, tuğla, mermer, kum, maden vb. ocakları açılmaz, toprak, cüruf, çöp, sanayi atığı ve benzeri malzeme dökülemez.
- Taşınmaz kültür varlıklarının mahiyetine tesir etmeyecek şekilde birleştirme (tevhid) ve ifraz (ayırma) Koruma Bölge Kurulu izni ile yapılabilir.


Hükümlerinin 2863 sayılı kanunun 17. Maddesi kapsamında geçiş dönemi koruma ve kullanma esasları olarak belirlenmesine,

Kurulumuzun 13.12.2017 tarihli ve 9113 sayılı kararı ile tescilli 1.(Birinci) ve 3.(Üçüncü) Derece Arkeolojik Site yönelik olarak 2863 sayılı kanunun 17. Maddesi gereği 1/5000 ölçekli Koruma Amaçlı Nazım İmar Planının ve 1/1000 ölçekli Koruma Amaçlı Uygulama İmar Planının ilgili idarelerce hazırlanarak değerlendirilmek üzere Kurulumuza iletilmesi gerektiğine, karar verildi.


İZMİR İLİ, BERGAMA İLÇESİ, TEKKEDERE MAHALLESİ,
1. (BİRİNCİ) VE 3. (ÜÇÜNCÜ) DERECE ARKEOLOJİK SİT SINIRI



GOSTERİM:



1. (BİRİNCİ) DERECE ARKEOLOJİK SİT SINIRI



3. (ÜÇÜNCÜ) DERECE ARKEOLOJİK SİT SINIRI

Ö:1/2000

İli: İzmir

İlçesi: Bergama

MAHALLE - KÖY
VEYA MEVKİİ: Tekkedere MahallesiKADASTRO
PAFTA:

ADA:

ADI: 1.(birinci) ve 3.(üçüncü) Derece Arkeolojik Sit.

GENEL TANIM: İzmir İli, Bergama ilçesi, Tekkedere Mahallesi, Kuyulu Kaya Mevkiinde tepe üzerinde ana kayanın işlenmesiyle oluşan sarnıç tespit edilmiştir. Ayrıca tepenin eteğinde de seramik parçaları görülmüştür.

ŞİMDİKİ TEHLİKELER : -

ŞİMDİKİ DURUM : -

SİT POTANSİYELİ : 1.(birinci) ve 3.(üçüncü) Derece Arkeolojik Sit.

ŞİMDİKİ KORUMA : -

ÖNERİLEN KORUMA : 1.(birinci) ve 3.(üçüncü) Derece Arkeolojik Sit.

YAYIN DİZİSİ : -

HAZIRLAYANLAR 07.12.

Melike DENİZ

Arkeolog

Berrin KAYA
Kült. Tur. Uzm.
(Ş.Plancısı)

KONTROL EBEN

Osman ARSLAN

Müdür V.

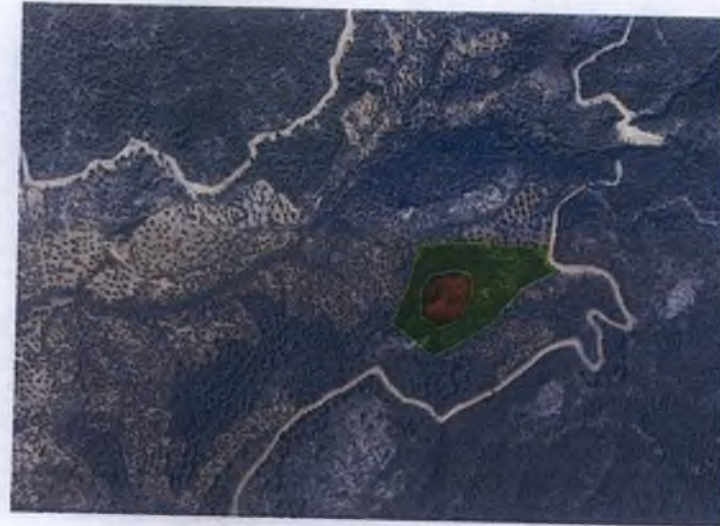
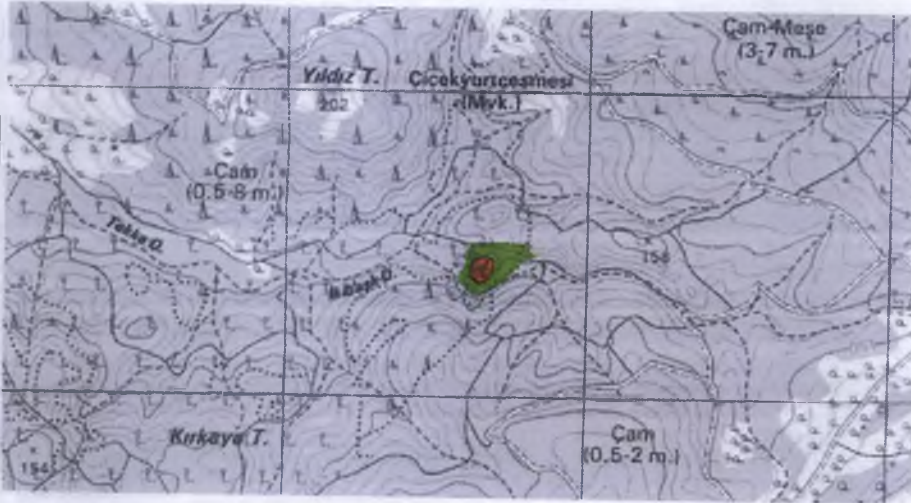
KORUMA KURULU KARARLARI


GÖZLEMLER : İzmir İli, Bergama ilçesi, Tekkedere Mahallesi, Kuyulu Kaya Mevkiinde tepe üzerinde ana kayanın işlenmesiyle oluşturulmuş iki adet sarnıç bulunmaktadır. Sarnıçlardan biri dairesel formdadır. Sarnıçın içi sıvalı olup sıvanın büyük kısmı dökülmüştür. Sarnıçın yaklaşık 4m. güneyinde yer alan diğer sarnıç dikdörtgen formdadır. Sarnıçların çevresinde ve tepenin eteğinde seramik parçaları da görülmektedir.

REVİZYON

KORUMA KURULU ONAYI

HARİTA- FOTOĞRAFLAR :





T.C.
KÜLTÜR VE TURİZM BAKANLIĞI
İZMİR 2 NUMARALI KÜLTÜR VARLIKLARINI
KORUMA BÖLGE KURULU MÜDÜRLÜĞÜ

İZMİR 2 NUMARALI KÜLTÜR VARLIKLARINI
KORUMA BÖLGE KURULUNUN