

T.C.
KÜLTÜR VE TURİZM BAKANLIĞI
ESKİŞEHİR KÜLTÜR VARLIKLARINI KORUMA BÖLGE KURULU

KARAR

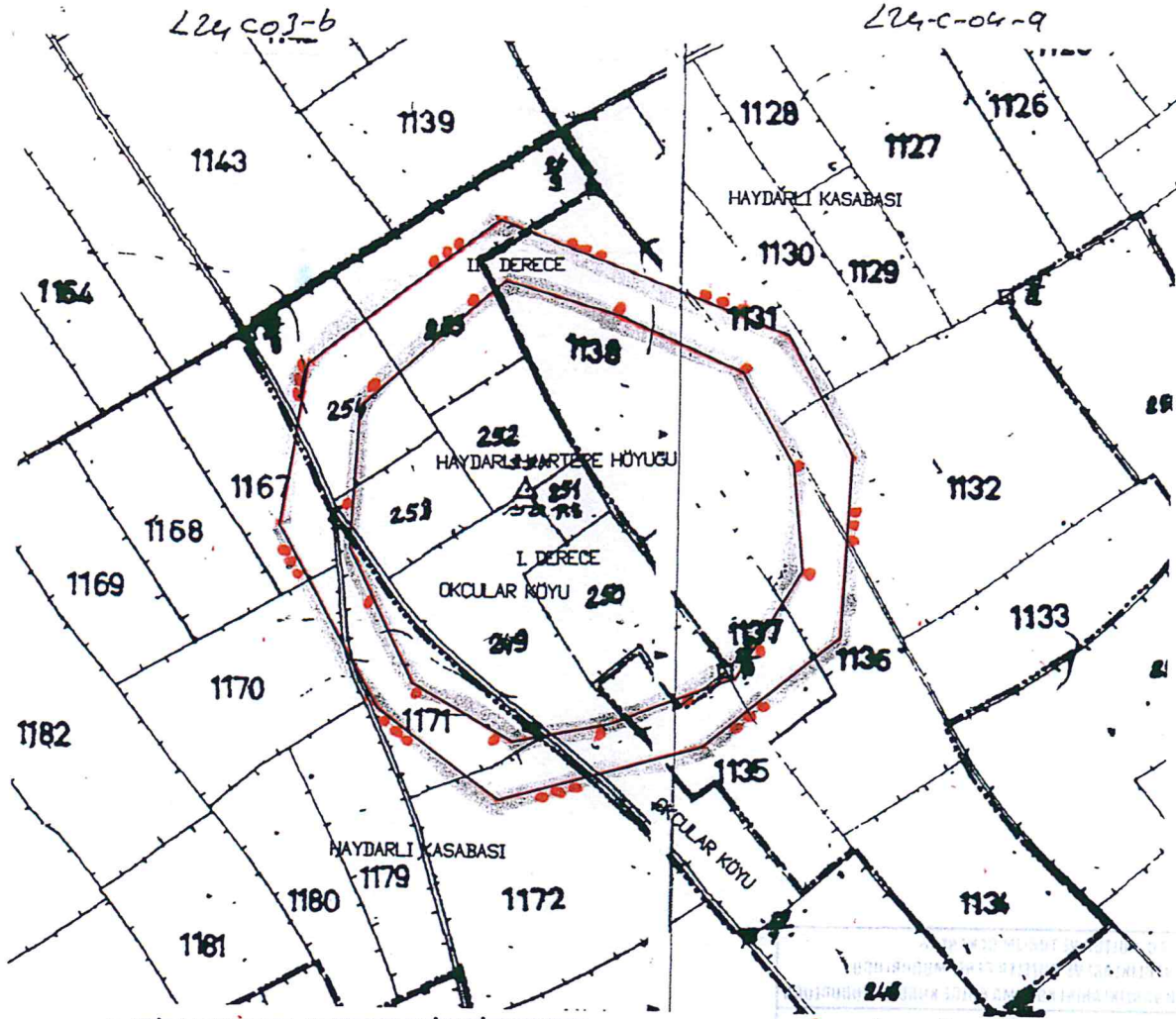
Toplantı Tarih ve no: 27.04.2017 - 232
Karar Tarih ve no : 27.04.2017 - 5158

Toplantı Yeri
ESKİŞEHİR

Afyonkarahisar İli, Dinar İlçesi, Okçular Köyü ve Haydarlı Beldesi sınırları içerisinde tespit edilen Karatepe Höyüğü'nün tescili ve öneri I. (Bir) ve III. (Üç) Derece Arkeolojik Sit sınırlarına ilişkin hazırlanan bilgi ve belgelerin değerlendirilmesinin istendiği Afyonkarahisar Valiliğinin (İl Kültür ve Turizm Müdürlüğü) 22.04.2016 tarih, 1741 sayılı yazısı, ilgili kurum görüşlerinin iletildiği yazılar, OEDAŞ'ın (Afyonkarahisar il Müdürlüğü-Planlama, Yatırım ve Tesis Başmühendisliği) 31.08.2016 tarih, 14197 sayılı yazısı, Enerji ve Tabii Kaynaklar Bakanlığının (Maden İşleri Genel Müdürlüğü) 11.08.2016 tarih, E.428269 sayılı yazısı, 19.04.2017 tarih, 3258 sayılı dosya inceleme raporu ve alana ilişkin hazırlanan geçiş dönemi koruma esasları ve kullanma şartları okundu, tescil fişi, sit sınırlarının işaretlendiği koordinatlı kadastral pafta, fotoğrafları ve dosyası incelendi, yapılan görüşmeler sonucunda;

Afyonkarahisar İli, Dinar İlçesi, Okçular Köyü ve Haydarlı Beldesi sınırları içerisinde tespit edilen ve 2863 sayılı Kanun'un 6. Maddesi kapsamında korunması gerekli kültür varlıklarından olan alanın "Karatepe Höyüğü" adıyla I. (Bir) ve III. (Üç) Derece Arkeolojik Sit olarak tesciline; hazırlanan tescil fişi ve sit sınırlarının işaretlendiği koordinatlı kadastral paftanın uygun olduğuna; Sit sınırları içerisinde Kültür Varlıklarını Koruma Yüksek Kurulu'nun Arkeolojik Sitler, Koruma ve Kullanma Koşulları'na ilişkin yürürlükteki İlke Kararı'nın ilgili hükümlerinin geçerli olduğuna, sit sınırlarına ilişkin hazırlanan geçiş dönemi koruma esasları ve kullanma şartlarının uygun olduğuna, alan içerisinde madencilik faaliyetlerinin yasaklanmasına, sit sınırları içerisinde Kurulumuzdan izinsiz herhangi bir fiziki ve inşai müdahalede bulunulmamasına karar verildi.

HAYDARLI - KARATEPE HÖYÜĞÜ



..... I. (BİR) DERECE ARKEOLOJİK SİT SINIRI
..... III. (ÜÇ) DERECE ARKEOLOJİK SİT SINIRI

ESKİŞEHİR KÜLTÜR VARLIKLARINI
KORUMA BÖLGE KURULUNUN
27.04.2017 TARİH VE 5158 SAYILI KARARI
EKİDİR.

HAYDARLI-KARATEPE HÖYÜĞÜ

ASLI GİBİDİR

ED50-3 DERECE

NoktaNo	Y	X
1	534974.989	4234423.979
2	534908.396	4234410.816
3	534840.117	4234449.614
4	534796.102	4234542.215
5	534800.952	4234639.401
6	534898.154	4234726.579
7	534975.907	4234704.094
8	535061.141	4234666.846
9	535097.189	4234603.996
10	535104.552	4234531.212
11	535059.953	4234456.744
12	534816.686	4234431.849
13	534747.587	4234557.646
14	534765.006	4234668.244
15	534893.763	4234769.450
16	535092.339	4234691.865
17	535137.964	4234611.320
18	535132.023	4234486.089
19	535037.494	4234409.001
20	534899.700	4234370.522

Mehmet Süleyman EKŞİ
BÖLGE KURULU MÜDÜRÜ



03.02.2016
Hüseyin TOPRAK
Tebliğler


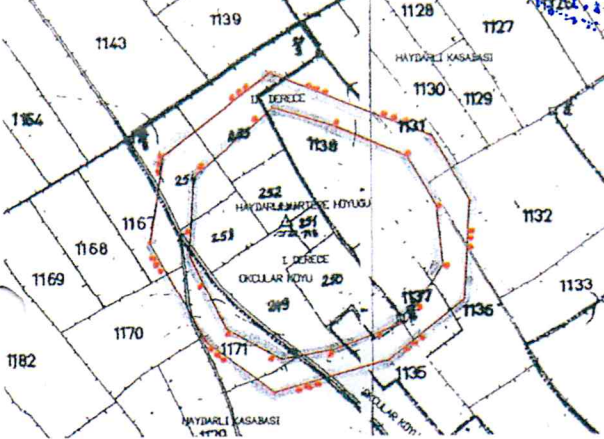
Sit sınırları tarafımızca belirlenmiştir.

Cemil DUMANLIOĞLU
Arkeolog

Mehmet GARİPCİN
Arkeolog

AVRUPA KONSEYİ	DOĞAL VE KÜLTÜREL VARLIKLARI KORUMA ENVANTERİ D.K.V.K.E.	SİT	ENVANTER No.
TÜRKİYE	KÜLTÜR VARLIKLARI VE MÜZELER GENEL MÜDÜRLÜĞÜ		HARİTA NO:
İLİ: AFYONKARAHİSAR	İLÇE: DİNAR	MAHALLE,KÖY: HAYDARLI KASABASI VE OKÇULAR KÖYÜ	PAFTA: - ADA: PARSEL:
ADI: KARATEPE HÖYÜĞÜ			
GENEL TANIM: Dinar İlçesi, Haydarlı Kasabası'nın 2,3km güneydoğusunda, Haydarlı-Okçular yolunun 650m. kadar güneybatısında yer alan höyüktür. Höyük yüzeyinde ETÇ çanak çömlek parçalarına rastlanmaktadır. Kuzeybatı-güneydoğu uzantısı 320m. kuzeydoğu-güneybatı uzantısı ise 300m. olup yüksekliği 14m. kadardır.			
ŞİMDİKİ TEHLİKELER: Tarımsal faaliyetler.			
ŞİMDİKİ DURUMU: Höyük üzerinde tarımsal faaliyetler yürütülmektedir. Höyüğün üst noktasında eski bir su deposu ve güney yamacında küçük bir kulübe bulunmaktadır. Ayrıca höyüğün güneybatı yamacından elektrik nakil hattı geçmektedir.			
SİT POTANSİYELİ: Arkeolojik Sit (ETÇ)		KORUMA DERECESESİ: I.(Bir) ve III.(Üç) Derece Arkeolojik Sit	
ŞİMDİKİ KORUMA: Korumasız.		HAZIRLAYANLAR 14.04.2016 Cemil DUMANLIOĞLU Arkeolog Mehmet GARİPCİN Arkeolog	
ÖNERİLEN KORUMA: Yerel yönetimlerce korunması.		KONTROL EDEN: 14.04.2016 Cemil DUMANLIOĞLU Müze Müdürü V.	
YAYIN DİZİNİ: ESKİŞEHİR KÜLTÜR VARLIKLARINI KORUMA BÖLGE KURULUNUN 27.04.2017 TARİH VE 5158 SAYILI KARARI		KURUL ONAYI:	
GÖZLEMLER:		REVİZYON:	

EKİDİR
ASLI GİBİDİR
Mehmet Süleyman EKSLİ
BÖLGE KURULU MÜDÜRÜ

HARİTA VE FOTOĞRAFLAR:

AFYONKARAHİSAR İLİ, DİNAR İLÇESİ, HAYDARLI KASABASI VE OKÇULAR KÖYÜ
KARATEPE HÖYÜĞÜ

I.(BİR) DERECE ARKEOLOJİK SİT ALANINDA KALAN PARSELLERİN LİSTESİ

İLÇE/KÖY	PARSEL	BEYANLAR HANESİNE YAZILACAK ŞERH
"Bir Bölümü I.(Bir) ve III.(Üç) Derece Arkeolojik Sit alanında kalmaktadır"		
Afyonkarahisar İli, Dinar İlçesi, Haydarlı Kasabası	249	"Bir Bölümü I.(Bir) ve III.(Üç) Derece Arkeolojik Sit alanında kalmaktadır"
Afyonkarahisar İli, Dinar İlçesi, Haydarlı Kasabası	1135	"Bir Bölümü I.(Bir) ve III.(Üç) Derece Arkeolojik Sit alanında kalmaktadır"
Afyonkarahisar İli, Dinar İlçesi, Haydarlı Kasabası	1136	"Bir Bölümü I.(Bir) ve III.(Üç) Derece Arkeolojik Sit alanında kalmaktadır"
Afyonkarahisar İli, Dinar İlçesi, Haydarlı Kasabası	1137	"Bir Bölümü I.(Bir) ve III.(Üç) Derece Arkeolojik Sit alanında kalmaktadır"
Afyonkarahisar İli, Dinar İlçesi, Haydarlı Kasabası	1138	"Bir Bölümü I.(Bir) ve III.(Üç) Derece Arkeolojik Sit alanında kalmaktadır"
Afyonkarahisar İli, Dinar İlçesi, Haydarlı Kasabası	1171	"Bir Bölümü I.(Bir) ve III.(Üç) Derece Arkeolojik Sit alanında kalmaktadır"
Afyonkarahisar İli, Dinar İlçesi, Okçular Köyü	254	"Bir Bölümü I.(Bir) ve III.(Üç) Derece Arkeolojik Sit alanında kalmaktadır"
Afyonkarahisar İli, Dinar İlçesi, Okçular Köyü	255	"Bir Bölümü I.(Bir) ve III.(Üç) Derece Arkeolojik Sit alanında kalmaktadır"
"Bir Bölümü III.(Üç) Derece Arkeolojik Sit alanında kalmaktadır"		
Afyonkarahisar İli, Dinar İlçesi, Haydarlı Kasabası	1131	"Bir Bölümü III.(Üç) Derece Arkeolojik Sit alanında kalmaktadır"
Afyonkarahisar İli, Dinar İlçesi, Haydarlı Kasabası	1132	"Bir Bölümü III.(Üç) Derece Arkeolojik Sit alanında kalmaktadır"
Afyonkarahisar İli, Dinar İlçesi, Haydarlı Kasabası	1167	"Bir Bölümü III.(Üç) Derece Arkeolojik Sit alanında kalmaktadır"
Afyonkarahisar İli, Dinar İlçesi, Haydarlı Kasabası	1131	"Bir Bölümü III.(Üç) Derece Arkeolojik Sit alanında kalmaktadır"
Afyonkarahisar İli, Dinar İlçesi, Haydarlı Kasabası	1132	"Bir Bölümü III.(Üç) Derece Arkeolojik Sit alanında kalmaktadır"
"Tamamı I.(Bir) ve III.(Üç) Derece Arkeolojik Sit alanında kalmaktadır"		
Afyonkarahisar İli, Dinar İlçesi, Okçular Köyü	250	"Tamamı I.(Bir) ve III.(Üç) Derece Arkeolojik Sit alanında kalmaktadır"
Afyonkarahisar İli, Dinar İlçesi, Okçular Köyü	253	"Tamamı I.(Bir) ve III.(Üç) Derece Arkeolojik Sit alanında kalmaktadır"
"Tamamı I.(Bir) Derece Arkeolojik Sit alanında kalmaktadır"		
Afyonkarahisar İli, Dinar İlçesi, Okçular Köyü	251	"Tamamı I.(Bir) Derece Arkeolojik Sit alanında kalmaktadır"
Afyonkarahisar İli, Dinar İlçesi, Okçular Köyü	252	"Tamamı I.(Bir) ve III.(Üç) Derece Arkeolojik Sit alanında kalmaktadır"