

T.C.
KÜLTÜR VE TURİZM BAKANLIĞI
Kayseri Kültür Varlıklarını Koruma Bölge Kurulu

KARAR

Toplantı no ve tarih: 191 - 22.11.2017
Karar no ve tarih :2926 -22.11.2017

Toplantı Yeri
KAYSERİ

Kayseri ili, Tomarza ilçesi, Süvegenler Mahallesinde kaçak kazı olayı gerçekleştiği ve bu kaçak kazı yapılan alanın sit alanı olup olmadığının sorulduğu Tomarza Cumhuriyet Başsavcılığının 06/06/2017 tarih, 2017/118 CBS sayılı yazısı gereği Kurul Müdürlüğü uzmanlarınca yapılan inceleme sonucu; Süvegenler Mahallesi, Güneykaya Tepesinde yer alan kadastro harici alan ile özel mülkiyete ait 292 parselin bir kısmını kapsayan alanda tespit edilen “Süvegenler Kaya Mezarları I-II” nin I. Derece Arkeolojik sit alanı olarak tescil edilmesi konusunun Kurulumuzda değerlendirilmesi istemine ilişkin Kurul Müdürlüğü uzmanlarının 23.06.2017 tarih ve 2752 sayılı yerinde inceleme raporu, konuya ilişkin Enerji ve Tabii Kaynaklar Bakanlığı, Maden İşleri Genel Müdürlüğü'nün 31.08.2017 tarih, E.427667; Kültür ve Turizm Bakanlığı, Yatırım ve İşletmeler Genel Müdürlüğü'nün 06.09.2017 tarih, E.180117; Kayseri Valiliği, İl Kültür ve Turizm Müdürlüğü'nün 14.08.2017 tarih, 2337; Kayseri Valiliği, Çevre ve Şehircilik İl Müdürlüğü'nün, 11.08.2017 tarih, E.7678; Kayseri Valiliği, İl Gıda Tarım ve Hayvancılık Müdürlüğü'nün 24.08.2017 tarih, E.2136377; Kayseri Büyükşehir Belediye Başkanlığı, Kültür Varlıkları Daire Başkanlığının 11.10.2017 tarih, 14880; Kayseri Valiliği, Yatırım İzleme ve Koordinasyon Başkanlığının 16.08.2017 tarih, 16848; Tomarza Belediye Başkanlığı, Fen İşleri Müdürlüğü'nün 13.09.2017 tarih, 204; Tomarza Kaymakamlığı, Yazı İşleri Müdürlüğü'nün 19.09.2017 tarih, 860 sayılı kurum görüş yazıları okundu, raportörün 16.11.2017 tarih ve 4924 sayılı dosya inceleme raporu okundu, açıklamaları dinlendi, dosyasındaki bilgi ve belgeler incelendi, yapılan görüşme sonucunda;

Kayseri ili, Tomarza ilçesi, Süvegenler Mahallesi, Güneykaya tepesinde yer alan kadastro harici alan ile özel mülkiyete ait 292 parselin bir kısmını kapsayan “**Süvegenler Kaya Mezarları I-II**” nin; kararımız eki sit fişi ile birlikte 1/25000 ölçekli haritada koordinatlandırıldığı, 1/2000 ölçekli kadastral haritada gösterildiği şekli ile I. Derece arkeolojik sit alanı olarak tescil edilmesinin uygun olduğuna; 292 parselin pafta, fen klasörü ve tapu kütü beyanlar hanesine “**bir kısmı I. derece arkeolojik sit alanıdır**” şerhinin ilgili tapu ve kadastro müdürlüklerince 13.03.2012 tarih ve 28232 sayılı Resmi Gazetede yayımlanarak yürürlüğe giren “Korunması Gerekli Taşınmaz Kültür Varlıklarının ve Sitlerin Tespit ve Tescili Hakkında Yönetmelik” gereği verilmesine, ayrıca sit alanlarının bastığı kadastro harici alanda yeni bir sınırlandırma ve parsel ihdası olması durumunda Kurulumuzdan izin alınmasına, sit alanlarında 2863 sayılı Kanununun 17. Maddesinin geçerli olacağına, söz konusu sit alanlarında Yüksek Kurulu'nun 05.11.1999 tarih ve 658 sayılı ilke kararının 1. Maddesinde belirtilen I. Derece arkeolojik sitlere ilişkin Koruma ve Kullanma Koşullarının geçerli olduğuna, karar verildi.

ASLI GİBİDİR

AVRUPA KONSEYİ	DOĞAL VE KÜLTÜREL VARLIKLARI KORUMA ENVANTERİ	D.K.V.K.E	SİT	ENVANTER NO: 492
TÜRKİYE	KÜLTÜR VARLIKLARI VE MÜZELER GENEL MÜDÜRLÜĞÜ			HARİTA NO:
İLİ: KAYSERİ	İLÇESİ: TOMARZA	MAHALLE KÖY: SÜVEGENLER MAHALLESİ		KADASTRO:
		VEYA MEVKİL : Güneykaya Tepesi		PAFTA:
ADI: SÜVEGENLER KAYA MEZARLARI I-II			ADA:	PARSEL: 292
<p>GENEL TANIM: Kayseri İli, Tomarza İlçesi, Süvegenler Mahallesi, Güneykaya tepesinde bulunan 292 parselin bir kısmını ve kadastro boşluğunu kapsayan alan üzerinde iki adet kaya mezarı tespit edilmiştir. Söz konusu Kaya mezarları, Süvegenler Mahalle yerleşiminin güneybatısında olup yaklaşık 1200 metre uzaklıkta, Güneykaya sırtının zamantı ırmağına bakan kayalıklar içindedir. Birbirine yaklaşık 250 metre uzaklıkta bulunan kaya mezarlarından;</p> <p>Kaya Mezarı-I: Güneykaya tepesinin güney tarafında kayalıklar içerisinde bulunmaktadır. Kayaya oyularak yapılan mezara zeminden yaklaşık olarak 4 metre yükseklikteki dikdörtgen şeklinde yapılmış bir açıklıktan girilmektedir. Kaya mezarının içerisi yaklaşık 4x8 metre ölçülerine sahip olup odanın güney tarafında ana kayadan kırılmalar ve ayrılmalar oluşmuştur.</p> <p>Kaya Mezarı-II: Aynı tepede bulunan kayalıklar içerisinde yer almaktadır. Kaya Mezarı-I'in batı tarafında olup yaklaşık 250 metre uzaklıktadır. Ana kayaya oyularak yapılan mezarın içerisine girilememiştir. Dışardan görüldüğü kadarıyla zeminden yaklaşık 6 metre yükseklikte dikdörtgen şeklinde bir açıklıktan içeriye girişin sağlandığı tespit edilmiştir.</p>				
ŞİMDİKİ TEHLİKELER KAÇAK KAZI VE TAHRİBAT				
ŞİMDİKİ DURUM :				
SİT POTANSİYELİ	: I. ARKEOLOJİK SİT ALANI		KORUMA DERECESESİ : I. (BİRİNCİ) DERECE ARKEOLOJİK SİT ALANI	
ŞİMDİKİ KORUMA	: KORUMASIZ		HAZIRLAYANLAR: 23/06/2017 Sezai ARIK Arkeolog <i>Sezai Arik</i>	
			Kemal KURD Harita Mühendisi <i>Kemal Kurd</i>	
			Recep TOK Harita Mühendisi <i>R. Tok</i>	
ÖNERİLEN KORUMA	: I. DERECE ARKEOLOJİK SİT ALANI		KONTROL EDEN: Fatih ÇAPAR 23/06/2017 Bölge Kurul Müdürü <i>F. Çapar</i>	
YAYIN DİZİSİ	:		K.K.V.K. B. K. KARARLARI NO: TARİH: NO: TARİH:	
GÖZLEMLER	:		REVİZYON K.K.V.K.B.K. ONAYI : <i>[Signature]</i> 23/06/2017	

HARİTALAR, FOTOĞRAFLAR :


KADASTRAL DURUM

KAYA MEZARI-II



2000

KAYA MEZARI-I





I. DERECE ARKEOLOJİK SİT ALANI

I. DERECE ARKEOLOJİK SİT ALANINDA KALAN PARSEL

[Signatures]

Kayseri Kültür Varlıklarının
Koruma Bölge Kurulunun
22-11-2017 Gün ve 2926 Sayılı
karar ekidir.



KADASTRAL DURUM

KAYA MEZARI-II



0/292

Handwritten signatures and initials in blue ink.

KAYA MEZARI-I



0/313


0/314

2000

ONANDI



I.DERECE ARKEOLOJIK SİT ALANI



I.DERECE ARKEOLOJIK SİT ALANINDA KALAN PARSEL

Kayseri Kültür Varlıklarının
Koruma Bölge Kurulunun
22-11-2017 Gün ve 2926 Sayılı
karar ektir.

Handwritten signatures and initials in blue ink.

ONANDI



Kaya Mezarları

CEBEYİN DAĞI

6 DERECELİK ED50 KOORDİNAT

3 DERECELİK ED50 KOORDİNAT

Nokta No	Y	X	Y2	X2
1	755353.278	4252674.815	493305.015	4250330.774
2	755360.024	4252660.863	493331.278	4250315.865
3	755370.958	4252639.558	493321.528	4250294.875
4	755340.587	4252653.610	493291.642	4250309.901
5	755650.758	4252612.756	493600.187	4250259.001
6	755669.788	4252583.110	493618.254	4250228.764
7	755649.572	4252585.387	493587.472	4250211.716
8	755631.713	4252594.526	493580.576	4250241.408

I. DERECE ARKEOLOJİK SİT ALANI

KAYA MEZARI-II

KAYA MEZARI-I

Gıybet Kaya Mezarları Anıtı
Konya Güneş Kurulunun
29.03.2017 G. Enr. no 29.26 Sayılı
Karar ile

52

T.Ş. T.

1437