

T.C.  
KÜLTÜR VE TURİZM BAKANLIĞI  
Kayseri Kültür Varlıklarını Koruma Bölge Kurulu

**KARAR**

**Toplantı no ve tarih :** 192- 23.11.2017  
**Karar no ve tarih :** 2957 -23.11.2017

**Toplantı Yeri**  
**KAYSERİ**

Kayseri İli, Sarız İlçesi, Kırkısarak Mahallesi, Kilise Mevkiinde bulunan, Hazineye ait 105 ada, 1 parselin bir kısmında yeralan Kırkısarak Duvar Kalıntısı'nın 1.derece arkeolojik sit alanı olarak tescilinin değerlendirilmesi istemine ilişkin Kayseri Müze Müdürlüğü'nün 19.08.2016 gün ve 2448 sayılı, 02.12.2016 gün ve 3439 sayılı yazıları, konuya ilişkin Kayseri Çevre ve Şehircilik İl Müdürlüğü'nün 23.03.2017 gün ve 10132279 sayılı yazısı, Kayseri İl Kültür ve Turizm Müdürlüğü'nün 27.03.2017 gün ve 929 sayılı yazısı, Kayseri Valiliği Yatırım İzleme ve Koordinasyon Başkanlığı'nın 06.04.2017 gün ve 7518 sayılı yazısı, Kültür ve Turizm Bakanlığı Yatırım ve İşletmeler Genel Müdürlüğü'nün 05.04.2017 gün ve 67508 sayılı yazısı, Sarız Malmüdürlüğü'nün 03.05.2017 gün ve 184 sayılı yazısı, Kayseri Büyükşehir Belediye Başkanlığı'nın 01.06.2017 gün ve 8700 sayılı yazısı, Enerji ve Tabii Kaynaklar Bakanlığı Maden İşleri Genel Müdürlüğü'nün 30.06.2017 gün ve 418428 sayılı yazısı, 20.11.2017 gün ve 4975 sayılı raportör raporu okundu, dosyasındaki bilgi ve belgeler incelendi, yapılan görüşme sonucunda;

Kayseri İli, Sarız İlçesi, Kırkısarak Mahallesi, Kilise Mevkiinde bulunan, Hazineye ait 105 ada, 1 parselin bir kısmında yeralan "Kırkısarak Duvar Kalıntısı"nın kararımız eki 1/25000 ölçekli haritada koordinatlandırıldığı ve 1/5000 ölçekli kadastral haritada gösterildiği şekli ile 3. Derece arkeolojik sit alanı olarak tescil edilmesinin uygun olduğuna; 105 ada, 1 parselin tapu kütüğü beyanlar hanesine "*bir kısmı 3. derece arkeolojik sit alanıdır*" şerhinin ilgililerince 13.03.2012 tarih ve 28232 sayılı Resmi Gazetede yayımlanarak yürürlüğe giren "Korunması Gerekli Taşınmaz Kültür Varlıklarının ve Sitlerin Tespit ve Tescili Hakkında Yönetmelik" gereği verilmesine; kaçak kazı olayının savcılığa intikal ettiği Kayseri İl Kültür ve Turizm Müdürlüğü'nün 19.08.2016 gün ve 2448 sayılı yazısından anlaşıldığından yasal işlem başlatılmasına gerek olmayıp adli makamlarca uygun görülmesi durumunda kaçak kazı çukurunun Müze Müdürlüğü denetiminde yerel yönetimlere kapatılabileceğine; bu alanda daha fazla kaçak kazı ve tahribat yapılmaması için gerekli güvenlik önlemlerinin ilgili Kaymakamlıkça alınması ve söz konusu taşınmazın belli aralıklarla kolluk kuvvetlerince kontrol edilmesinin sağlanmasına karar verildi.

**III.(ÜÇÜNCÜ) DERECE ARKEOLOJİK SİT ALANI GEÇİŞ DÖNEMİ KORUMA  
ESASLARI VE KULLANMA ŞARTLARI**

1. Kurulumuzdan izin almak koşuluyla birleştirme (tevhit) ve ayırma (ifraz) yapılabileceğine;
2. Bu alanlarda belediyesince inşaat izni verilmeden önce Müze Müdürlüğü uzmanları tarafından sondaj kazısı gerçekleştirilerek sondaj sonuçlarının bu alanlarla ilgili varsa kazı başkanının görüşleriyle birlikte Müze Müdürlüğünce Kurulumuza iletilip Kurul kararı alındıktan sonra uygulamaya geçilebileceğine;
3. Bu alanlarda taş, toprak, kum v.b. alınmamasına, kireç, taş, tuğla, mermer, kum, maden v.b. ocaklarının açılmamasına, toprak, curuf, çöp, sanayi atığı v.b. malzeme dökülmemesine,
4. Yeni yapılanmalarda kazı yapılarak bodrum kat oluşturulamayacağına;

**T.C.**  
**KÜLTÜR VE TURİZM BAKANLIĞI**  
**Kayseri Kültür Varlıklarını Koruma Bölge Kurulu**

**KARAR**

**Toplantı no ve tarih :** 192- 23.11.2017  
**Karar no ve tarih :** 2957 -23.11.2017

**Toplantı Yeri**  
**KAYSERİ**

5. Bu alan içerisinde yapılacak bitkilendirme elemanlarının kültür varlıklarını etkilemeyecek şekilde seçilmesine ve veya buna göre projelendirilmesine, büyük köklü ağaçlar dikilmemesine,

6. Alan içerisinde bulunan tescilli taşınmazların yaşamını sürdürmeyi amaçlayan, tasarımda, malzemede, strüktürde, mimari öğelerde, değişiklik gerektirmeyen müdahalelerin bakım kapsamında, yapıların, ahşap, madeni, pişmiş toprak, taş vb. çürüyen ya da bozularak eksilen mimari öğelerinin, özgün biçimlerine uygun olarak aynı malzeme ile değiştirilmesi, bozulan iç ve dış sıvaların, kaplamaların, renk ve malzeme uyumu sağlanarak özgün biçimlerine uygun olarak yenilenmesine izin verilebileceğine,

7. Günümüz koşullarının gerektirdiği alt yapı hizmetleri ve çevre düzenlemesinin proje aşamasından itibaren kültür katmanlarına zarar vermeyecek ve toprak kullanımını en alt düzeyde tutacak biçimde ele alınmasına; yol, su, kanalizasyon, elektrik, telefon gibi alt yapı projelerinin Kurulumuzca uygun görüldükten sonra uygulanabileceğine,

8. Esaslı onarım kapsamına giren (ruhsata tabi) uygulamaların Koruma kurulundan izin alınarak yapılabileceğine, karar verildi.

**ASLI GİBİDİR**



AVRUPA KONSEYİ	DOĞAL VE KÜLTÜREL VARLIKLARI KORUMA ENVANTERİ	D.K.V.K.E	SİT	ENVANTER NO:	494
TÜRKİYE	KÜLTÜR VARLIKLARI VE MÜZELER GENEL MÜDÜRLÜĞÜ			HARİTA NO:	
İLİ: KAYSERİ	İLÇESİ: SARIZ	MAHALLE KÖY: KIRKISRAK VEYA MEVKİİ :KÖYÜSTÜ MEVKİİ		KADASTRO:	
				PAFTA:	L37-A04-D
				ADA:	105 PARSEL 1

ADI: KIRKISRAK DUVAR KALINTISI

GENEL TANIM: İlimiz, Sarız İlçesi Kırkisrak Köyünün 1000 m. Kuzeyinde bulunan kilise mevkii olarak anılan bölgede bir tepenin kuzey yamacında kayalık bir alanda düzgün kesme taşlarla örülmüş olup yarım daire biçiminde duvar kalıntısıdır.

ŞİMDİKİ TEHLİKELER KAÇAK KAZI

ŞİMDİKİ DURUM :

SİT POTANSİYELİ : I. ARKEOLOJİK SİT ALANI

ŞİMDİKİ KORUMA : KORUMASIZ

ÖNERİLEN KORUMA : I. DERECE ARKEOLOJİK SİT ALANI

YAYIN DİZİSİ :

Kayseri Kültür Varlıklarının  
Koruma Bölge Kurulunun  
23.11.2017...Gün ve 2957.Sayılı  
kararı ile.

GÖZLEMLER :

KORUMA DERECEĞİ : 3. (BİRİNCİ) DERECE  
ARKEOLOJİK SİT ALANI

HAZIRLAYANLAR: ...../11/ 2016

MUSTAFA ÇOLAK Sanat Tarihçisi

Sezai ARIK Arkeolog

KONTROL EDEN: Serdar OKUR  
Müze Müdürü

K.K.V.K. B. K. KARARLARI


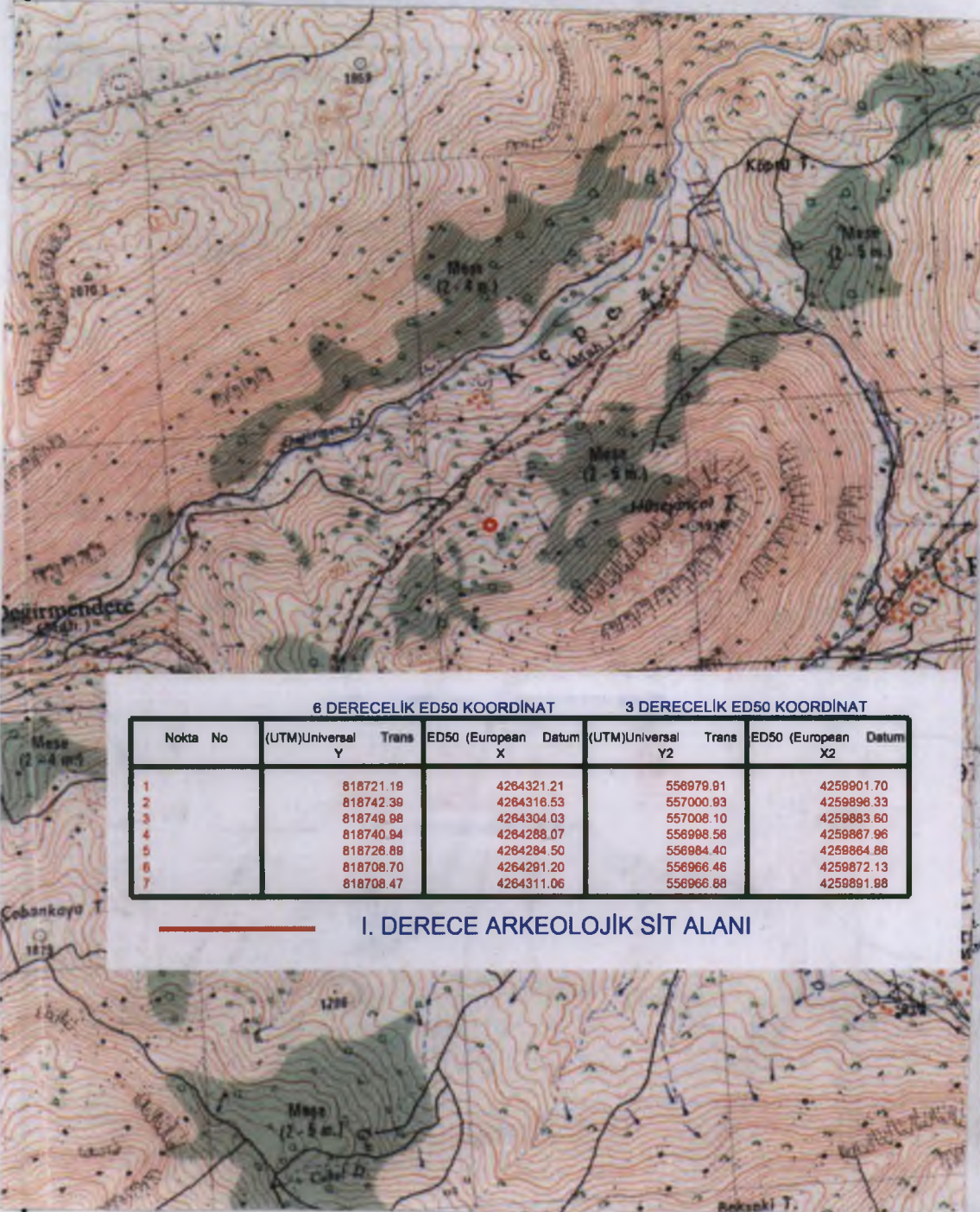

NO: TARİH:

NO: TARİH:

REVİZYON


K.K.V.K.B.K. ONAYI : 23.11/ 2017

ONANDI



Handwritten signature and date: 23.11/ 2017





*Handwritten text at the bottom of the page, possibly a date or location.*



Kayseri Kültür Varlıklarının  
Koruma Bölge Kurulunun  
23.11.2017 Gün ve 2897 Sayılı  
kararı ile

**ONANDI**

**Fatih ÇAPAR**  
Bölge Kurul Müdürü V.

Nokta No	6 DERECELİK ED50 KOORDİNAT		3 DERECELİK ED50 KOORDİNAT					
	(UTM)Universal Y	Trans	ED50 (European Datum X	Datum	(UTM)Universal Y2	Trans	ED50 (European Datum X2	Datum
1	818721.19		4264321.21		556879.91		4258801.70	
2	818742.39		4264316.53		557000.93		4258886.33	
3	818749.98		4264304.03		557008.10		4258883.60	
4	818740.94		4264288.07		556998.58		4258887.96	
5	818726.89		4264284.50		556984.40		4258884.86	
6	818708.70		4264291.20		556966.46		4258872.13	
7	818708.47		4264311.06		556968.88		4258881.98	

**I. DERECE ARKEOLOJİK SİT ALANI**





# KADASTRAL DURUM

ayın Kltr Varlıklarının  
onuma Blge Kurulunun  
23.11.2017 Gn ve 2957 Sayılı  
kararı ekidir.

5000

ONANDI

  
Faih APAR  
Blge Kurul Mdr V.

SIT

105/1

--- KADASTRO PARSELI  
— I. DERECE ARKEOLOJİK SIT ALANI

BB.  
