

T.C.
KÜLTÜR VE TURİZM BAKANLIĞI
İstanbul I Numaralı Kültür Varlıklarını
Koruma Bölge Kurulu

Toplantı Tarihi ve No : 05.01.2018/287
Karar Tarihi ve No : 05.01.2018/3092

Toplantı Yeri
İSTANBUL

KARAR

İstanbul İli, Bağcılar İlçesi, Mahmutbey Mahallesi, bir kısmı 3442 ada, 1 parsel sayılı, arsa vasıflı, özel mülkiyete ait taşınmaz üzerinde, bir kısmı yolda kalan, herhangi bir sit alanında kalmayan, 1/1000 ölçekli Bağcılar Uygulama İmar Planında tarihi çeşme lejantında kalan, mülga İstanbul VII Numaralı Kültür ve Tabiat Varlıklarını Koruma Bölge Kurulunun 17.11.2009 tarih ve 142 sayılı kararı ile korunması gerekli kültür varlığı olarak tescil edilen, mülga VII Numaralı Kültür ve Tabiat Varlıklarını Koruma Bölge Kurulunun 03.01.2012 tarih ve 77 sayılı kararı ile rölövesi uygun bulunan, İstanbul I Numaralı Kültür Varlıklarını Koruma Bölge Kurulunun 16.11.2017 tarih ve 2986 sayılı kararıyla tescil kaydının kaldırılması talebinin uygun olmadığına karar verilen çeşmeye ilişkin koruma alanının koruma bölge kurulunca belirlenmesi istenilen Kültür Varlıkları ve Müzeler Genel Müdürlüğünün 25.12.2017 tarih ve 2718338 sayılı yazısı ve eki Kültür Varlıklarını Koruma Yüksek Kurulunun 20.12.2017 tarih ve 873 sayılı kararı, 03.01.20018 tarih ve R-4 kayıtlı uzman raporu okundu, 34.05.45 numaralı işlem dosyası incelendi, yapılan görüşmeler sonucunda;

İstanbul İli, Bağcılar İlçesi, Mahmutbey Mahallesi, bir kısmı 3442 ada, 1 parselde, kısmen de yolda kalan çeşmeye ilişkin Kültür Varlıklarını Koruma Yüksek Kurulunun 20.12.2017 tarih ve 873 sayılı kararında ‘‘söz konusu çeşmenin korunma alanının İstanbul I Numaralı Kültür Varlıklarını Koruma Bölge Kurulunca belirlenmesine...’’ kararı gereğince koruma alanının karar eki paftadaki şekliyle belirlenmesine karar verildi.

ÇEŞME KOORDİNATLARI

Nokta No	Y	X
Ç-1	401233.080	4547136.550
Ç-2	401233.580	4547136.320
Ç-3	401231.790	4547132.390
Ç-4	401231.140	4547132.650

4547200.000

0/1344

401200.000

0/1343

0/1347

↑
1/500

KORUMA ALANI KOORDİANT ÖZET ÇİZELGESİ

Nokta No	Y	X
KA_1	401231.703	4547140.572
KA_2	401228.486	4547134.048
KA_3	401226.955	4547131.448
KA_4	401233.197	4547128.320
KA_5	401236.296	4547135.045
KA_6	401237.582	4547137.900
KA_7	401234.441	4547139.222

0/1341

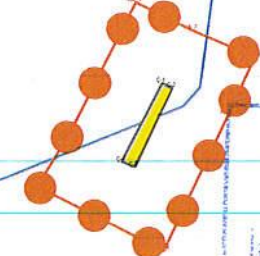
Aytaç TANRISEVEN
Harita Mühendisi

Gürkan BİRGÜN
Sanat Tarihçisi

0/1346

0/1349

Ahmet LATİFOĞLU
Müdür V.



PAFTA VE KOORDİNATLAR UTM 3
ITRF DATUMUNDADIR

3442/1

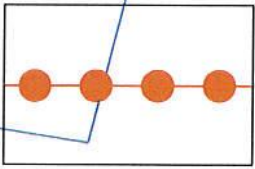
0/1338

0/1401


0/1396

0/1395

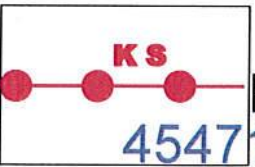
0/1397



ÇEŞME KORUMA ALANI SINIRI



ÇEŞME



KENTSEL SİT ALANI SINIRI

4547100.000

401200.000

KÜLTÜR VE TURİZM BAKANLIĞI
İstanbul İl Numaralı K.V.K. Bölge Kurulu'nun
05.04.18 tarih ve 3092 sayılı kararıyla

BULUNMADI

Başkan

Uye

Uye

Uye

Uye

Uye

Uye

Uye

Uye

Uye

Uye

Uye

0/1449

BULUNMADI

Temsilci Uye