

**T.C.**  
**KÜLTÜR VE TURİZM BAKANLIĞI**  
**EDİRNE KÜLTÜR VARLIKLARINI**  
**KORUMA BÖLGE KURULU**  
**K A R A R**

**Toplantı Tarihi-No : 06.02.2018 - 254**  
**Karar Tarihi ve No : 06.02.2018 – 4854**

**Toplantı Yeri**  
**M.Ereğlisi/TEKİRDAĞ**

Tekirdağ İli, Marmara Ereğlisi İlçesi, Marmara Ereğlisi Mahallesi, Köyiçi Mevkii, Antik Perinthos Kenti, Edirne Kültür ve Tabiat Varlıklarını Koruma Kurulunun 21.03.2009 gün ve 2417 sayılı kararıyla uygun bulunan 1/1000 ölçekli Marmara Ereğlisi Koruma Amaçlı İmar Planı 1. derece arkeolojik sit alanı içerisinde, ekli paftada belirlenen sınırların sit derecesinin yeniden irdelenmesi ile ilgili Kurulumuzun 21.02.2017 tarih ve 3885 sayılı kararı gereği Tekirdağ Müze Müdürlüğü'nce hazırlanan raporun değerlendirilmesi istemine ilişkin Tekirdağ Valiliği İl Kültür ve Turizm Müdürlüğü'nün 15.01.2018 tarih ve 37801 sayılı yazısı ve ekleri, Kurulumuzun 09.05.1990 tarih ve 657 sayılı, 08.01.1999 tarih ve 5073 sayılı, 01.02.2012 tarih ve 222 sayılı, 21.02.2017 tarih ve 3885 sayılı kararları ile raportörün raporu okundu, dosyası incelendi, yapılan görüşmeler sonunda ;

Tekirdağ İli, Marmara Ereğlisi İlçesi, Marmara Ereğlisi Mahallesi, Köyiçi Mevkii, Antik Perinthos Kenti, Edirne Kültür ve Tabiat Varlıklarını Koruma Kurulunun 21.03.2009 gün ve 2417 sayılı kararıyla uygun bulunan 1/1000 ölçekli Marmara Ereğlisi Koruma Amaçlı İmar Planı 1. derece arkeolojik sit alanı içerisinde, ekli paftada belirlenen sınırların sit derecesinin yeniden irdelenmesi sonucunda;

\*1. Derece arkeolojik sit alanı içinde akropol ve çevresi, aşağı ve yukarı şehir surları, stadyum, ayazma, sütunlu cadde, Bazilika vb. anıtsal yapıların dışında kalan ve üzerinde sit alanı ilanından önce yapılmış bina bulunan taşınmazların yer aldığı ekli paftasında belirlenen sınırları itibariyle 2. Derece arkeolojik sit alanı olarak tescil edilmesine,

\*Hazırlanan kadastral halihazır harita, parsel listesi ve koordinat listesi ile tescil fişinin uygun olduğuna,

\*Marmara Ereğlisi İlçesi, deprem riski taşıyan bölge olması sebebiyle 1. Ve 2. Derece arkeolojik sit alanı içerisinde kalan ekli halihazır harita üzerinde kadastral bilgileri verilen yüksek katlı yapıların ruhsat, iskan ve depreme dayanıklılık durumuna ilişkin bilgi ve belgeleri ile sözkonusu alanın jeolojik raporunun Tekirdağ Büyükşehir Belediyesince hazırlanıp ivedilikle Kurulumuza sunulmasına,

\*Marmara Ereğlisi İlçesi, 1. Ve 2. Derece arkeolojik sit alanı içinde kalan tüm taşınmazların ruhsat ve iskan bilgilerinin Tekirdağ Büyükşehir Belediyesince Kurul Müdürlüğüne sunulmasına karar verildi.

**ASLI GİBİDİR**

# TEKİRDAĞ İLİ MARMARA EREĞLİSİ İLÇESİ

T.C.  
KÜLTÜR VE TURİZM BAKANLIĞI  
EDİRNE KÜLTÜR VARLIKLARINI  
KORUMA BÖLGE KURULU

2.ARK. SİT ALANI ŞERHİ KONULMASI GEREKEN PARSELLER  
( 1.ARK. SİT ALANI ŞERHİ KALDIRILMASI GEREKEN)

2.ARK. SİT ALANI KOORDİNATLARI  
(UTM ED 50 3 DERECELİK)

Parsel	Alan	Pafta
2345	557.519	
2346	328.680	
2347	165.236	
2358	2161.029	
2362	1019.109	
2363	288.442	
2364	450.824	
2365	165.806	
2367	590.958	
2370	181.418	
2371	167.526	
2373	512.869	
2374	779.997	
2375	544.425	
2376	120.488	
2377	550.968	
2378	654.024	
2380	293.788	
2381	707.677	
2385	257.126	
2386	263.059	
2389	106.180	
2390	213.369	
2391	393.645	
2392	194.051	
2393	393.358	
2394	131.537	
2395	1128.858	
2396	171.015	
2397	292.030	
2398	290.212	
2399	988.955	
2400	578.600	
2401	176.981	
2404	99.513	
2405	311.507	
2406	436.193	
2407	512.223	
2408	289.595	
2409	119.342	
2410	18.023	
2411	347.676	
2412	108.412	
2413	78.881	
2416	190.213	
2417	595.520	
2419	376.360	
2420	420.447	
2423	1789.950	
2425	251.478	
2428	67.825	
2429	193.147	

Parsel	Alan	Pafta
2430	310.327	
2431	300.700	
2432	64.589	
2433	2777.445	
2435	744.886	
2436	889.759	
2437	673.770	
2438	295.105	
2441	159.244	
2442	121.290	
2443	187.539	
2444	291.206	
2445	304.527	
2446	180.021	
2447	389.250	
2449	425.909	
2450	805.664	
2451	1003.576	
2452	2.673	
2453	1090.296	
2454	73.215	
2455	153.502	
2456	324.274	
2457	49.720	
2458	1159.661	
2459	158.198	
2460	79.031	
2461	82.654	
2462	515.431	
2463	628.406	
2464	1850.909	
2466	966.495	
2467	1106.655	
2468	387.752	
2471	856.755	
2473	257.155	
2509	171.160	
2510	337.661	
2516	325.286	
2517	423.291	
2520	205.587	
2521	25.748	
2527	125.524	
2528	114.851	
2775	84.214	
2776	139.771	
2777	67.645	
4263	198.440	
4264	180.509	
5901	227.555	
5902	444.497	
5903	292.036	

Parsel	Parsel	Alan	Pafta
5904		270.253	
6040		283.266	
6544		382.474	
6545		177.609	
6557		668.787	
6635		406.512	
6636		413.665	
6883		212.452	
6851		234.980	
6952		95.338	
6953		87.121	
6954		89.558	
6955		88.006	
6956		169.782	
6971		259.279	
6988		262.409	
7009		482.607	
7010		404.633	
7215		385.200	
7217		353.433	
7316		151.132	
7317		235.853	
7321		341.122	
7352		486.569	
7360		550.518	
7510		371.352	
7518		341.522	
7527		466.523	
8415		92.906	
8492		416.219	
8493		224.980	
9055		370.148	
9056		314.066	
9066		1208.458	
9162		178.341	
9179		1608.726	
9180		753.682	
9541		87.783	
9681		496.270	
9682		419.600	

UYGUNDUR  
Yusuf ŞAMİLOĞLU  
Müdür V.

" 1. VE 2.ARK. SİT ALANIDIR" ŞERHİ  
KONULMASI GEREKEN PARSELLER

Parsel	Alan	Pafta
2359	2662.704	
2360	957.615	

NoktaNo	Y	X
2S-1	580491.014	4538199.996
2S-2	580528.470	4538099.855
2S-3	580551.785	4538059.754
2S-4	580569.505	4538024.315
2S-5	580601.213	4537950.640
2S-6	580595.623	4537938.065
2S-7	580609.140	4537916.600
2S-8	580682.945	4537832.495
2S-9	580699.233	4537806.407
2S-10	580719.656	4537782.318
2S-11	580725.030	4537770.510
2S-12	580668.560	4537762.070
2S-13	580563.550	4537755.620
2S-14	580536.996	4537754.724
2S-15	580524.532	4537749.885
2S-16	580511.470	4537749.450
2S-17	580502.760	4537727.620
2S-18	580425.259	4537740.353
2S-20	580405.436	4537753.583
2S-21	580402.225	4537754.433
2S-22	580397.663	4537755.910
2S-23	580389.285	4537758.087
2S-24	580385.110	4537759.368
2S-25	580381.698	4537762.670
2S-27	580370.246	4537770.729
2S-28	580374.329	4537778.408
2S-29	580372.183	4537779.619
2S-30	580365.900	4537783.845
2S-31	580362.395	4537785.223
2S-32	580357.519	4537787.454
2S-33	580349.883	4537786.785
2S-34	580348.923	4537787.359
2S-35	580341.986	4537791.501
2S-36	580338.483	4537793.593
2S-37	580344.781	4537807.387
2S-38	580343.014	4537808.481
2S-39	580331.503	4537815.712
2S-40	580323.528	4537820.634
2S-41	580322.405	4537821.475
2S-42	580306.250	4537832.074
2S-43	580303.751	4537833.585
2S-44	580318.170	4537868.700
2S-45	580234.550	4537942.870
2S-46	580297.340	4537963.360
2S-47	580365.030	4537973.260
2S-48	580414.390	4537986.000
2S-49	580429.290	4538004.300
2S-50	580446.855	4538056.416
2S-51	580452.630	4538083.780
2S-52	580452.633	4538102.955
2S-53	580460.046	4538156.918
2S-54	580463.322	4538163.814
2S-55	580464.191	4538199.224

E.K.V.K. Kurulunun 06.02.2018

Tarih ve 4854 sayılı karar ekidir.

Hakan ERDEN  
Harita ve Kadastro  
Mühendisi

# TEKİRDAĞ İLİ MARMARA EREĞLİSİ İLÇESİ

## 2.DERECE ARKEOLOJİK SİT ALANI

### HALİHAZIR HARİTASI

T.C.

KÜLTÜR VE TURİZM BAKANLIĞI

EDİRNE KÜLTÜR VARLIKLARINI  
KORUMA BÖLGE KURULU

UYGUNDUR



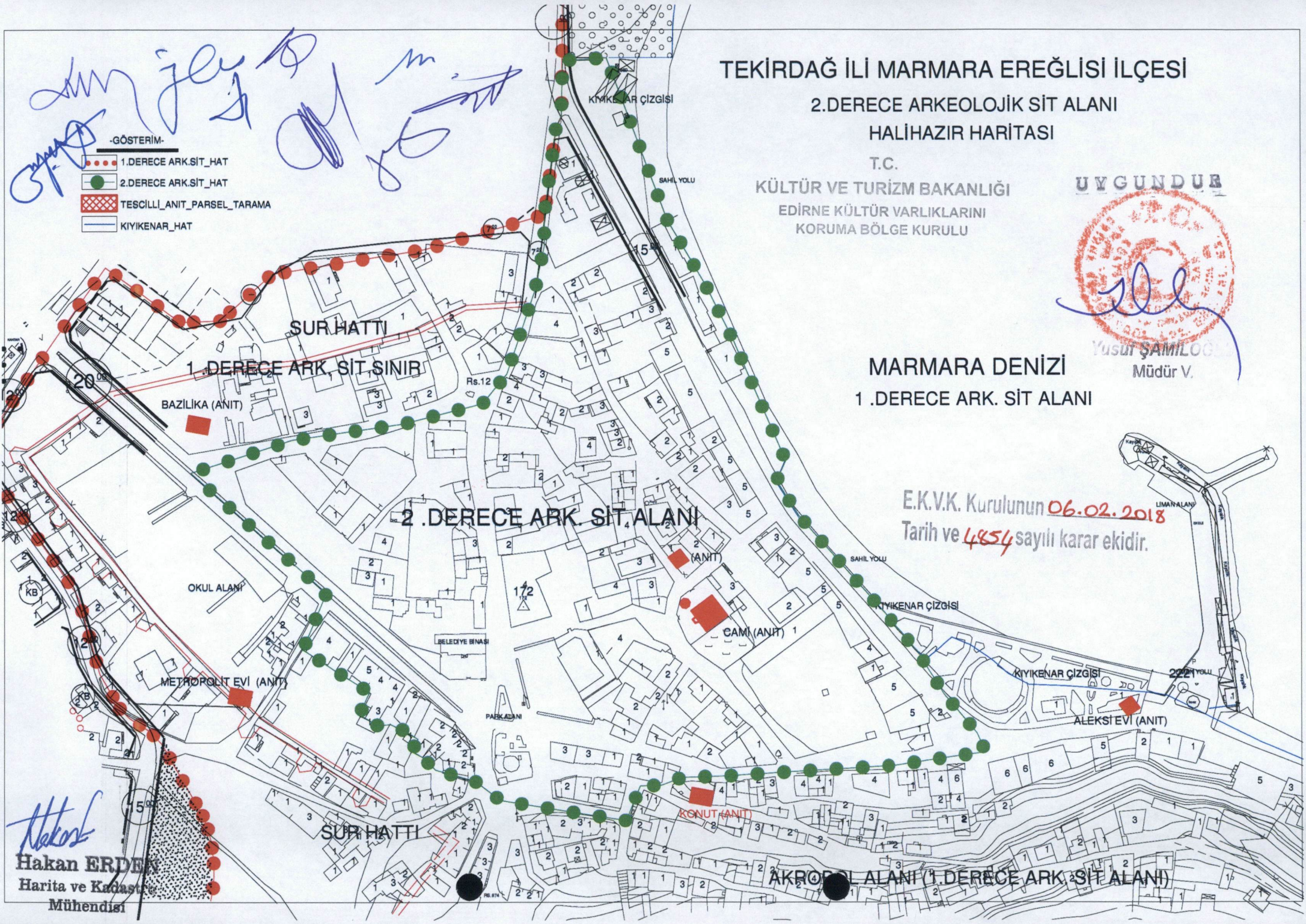
Yusuf ŞAMİLOĞLU  
Müdür V.

## MARMARA DENİZİ

### 1 .DERECE ARK. SİT ALANI

E.K.V.K. Kurulunun 06.02.2018  
Tarih ve 4854 sayılı karar ekidir.

- GÖSTERİM-
- 1.DERECE ARK.SİT\_HAT
  - 2.DERECE ARK.SİT\_HAT
  - TESCİLLİ ANIT\_PARSEL\_TARAMA
  - KIYIKENAR\_HAT



Hakan ERDEN  
Harita ve Kadastro  
Mühendisi

# TEKİRDAĞ İLİ MARMARA EREĞLİSİ İLÇESİ

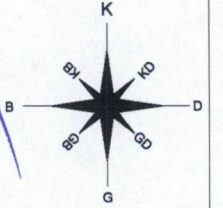
## 2.DERECE ARKEOLOJİK SİT ALANI

T.C.

KADASTRAL HARİTASI

KÜLTÜR VE TURİZM BAKANLIĞI  
EDİRNE KÜLTÜR VARLIKLARINI  
KORUMA BÖLGE KURULU

UYGUNDUR



1/2500

### MARMARA DENİZİ

### 1 .DERECE ARK. SİT ALANI

E.K.V.K. Kurulunun **06.02.2018**  
Tarih ve **4854** sayılı karar ekidir.

-GÖSTERİM-

- 1.DERECE ARK.SİT\_HAT
- 2.DERECE ARK.SİT\_HAT
- TESCİLLİ ANIT\_PARSEL\_TARAMA
- KIYIKENAR\_HAT

SUR HATTI

1 .DERECE ARK. SİT SINIR

BAZİLİKA (ANIT)

2 .DERECE ARK. SİT ALANI

GAMİ (ANIT)

METROPOLİT EVİ (ANIT)

KIYIKENAR ÇİZGİSİ

ALEKSİ EVİ (ANIT)

SUR HATTI

KONUT (ANIT)

AKROSOL ALANI (1.DERECE ARK. SİT ALANI)

Hakan ERDİN  
Harita ve Kadastro  
Mühendisi

# TEKİRDAĞ İLİ MARMARA EREĞLİSİ İLÇESİ

1. ve 2. DERECE ARKEOLOJİK SİT ALANI  
KAT YÜKSEKLİKLERİ HALİHAZIR HARİTASI


T.C.

KÜLTÜR VE TURİZM BAKANLIĞI  
EDİRNE KÜLTÜR VARLIKLARINI  
KORUMA BÖLGE KURULU

## PARSEL LİSTESİ

Parsel	Alan	Parsel	Alan
2376	120.488	7012	233.517
2380	293.788	7229	244.276
2385	257.126	7230	253.371
2386	263.059	7322	537.051
2420	420.447	7352	486.569
2425	251.478	7360	550.518
2529	362.801	7483	170.054
2543	351.345	7518	341.522
2550	192.452	7527	466.523
6557	668.787	7731	99.568
6971	259.279	9155	378.525
		9541	87.783
		10172	462.557

UYGUNDUR



MARMARA DENİZİ

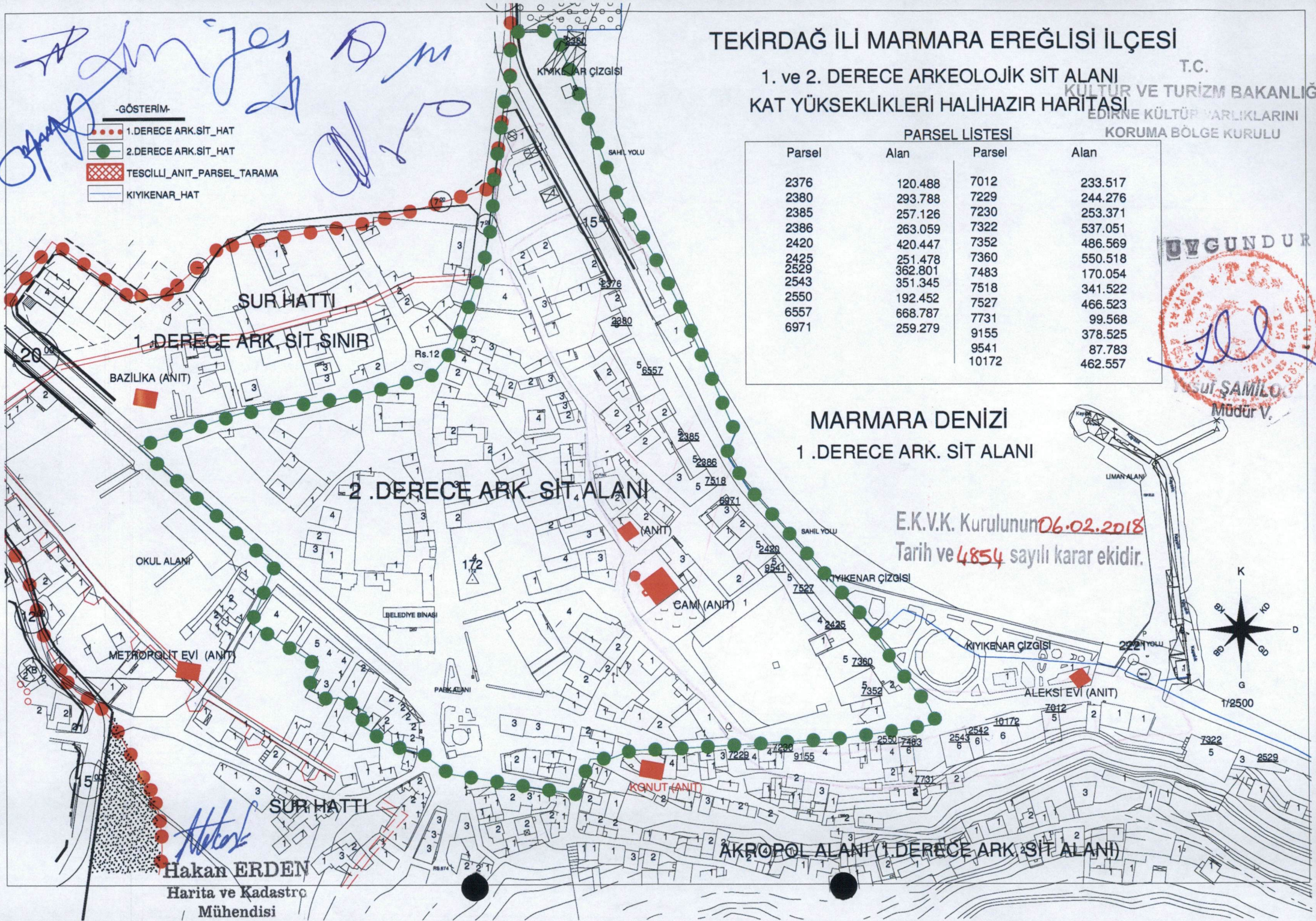
1. DERECE ARK. SİT ALANI

E.K.V.K. Kurulunun 06.02.2018  
Tarih ve 4854 sayılı karar ekidir.



### -GÖSTERİM-

- 1. DERECE ARK. SİT\_HAT
- 2. DERECE ARK. SİT\_HAT
- TESCİLLİ ANIT\_PARSEL\_TARAMA
- KIYIKENAR\_HAT



Hakan ERDEN  
Harita ve Kadastro  
Mühendisi