

**T.C.**  
**KÜLTÜR VE TURİZM BAKANLIĞI**  
Kayseri Kültür Varlıklarını Koruma Bölge Kurulu

**KARAR TUTANAĞI**

**Toplantı no ve tarih:** 196- 17.01.2018

**Karar no ve tarih :** 3023 -17.01.2018

**Toplantı Yeri**

**KAYSERİ**

Kayseri ili, Kocasinan ilçesi, Hasanarpa Mahallesi sınırları içerisinde yer alan kadastro harici alan ile mera vasıflı tapunun 6082 ada, 16 parselinde bulunan taşınmazların bir kısmını kapsayan “Hasanarpa Mahallesi Kaya Mezarları (2 adet)”nın I. Derece Arkeolojik sit alanı olarak tescil edilmesi konusunun Kurulumuzda değerlendirilmesi istemine ilişkin Kayseri İl Kültür ve Turizm Müdürlüğü'nün 23.10.2017 tarih, 2964 sayılı yazısı, alanın taşınmaz kültür varlığı olarak tescile ilişkin Enerji ve Tabii Kaynaklar Bakanlığı, Maden İşleri Genel Müdürlüğü'nün 05.12.2017 tarih, E.444878; Kültür ve Turizm Bakanlığı, Yatırım ve İşletmeler Genel Müdürlüğü'nün 23.11.2017 tarih, E.245759; Orman ve Su İşleri Bakanlığı, VII. Bölge Müdürlüğü'nün 06.12.2017 tarih, 261449; DSİ, 12. Bölge Müdürlüğü'nün 08.12.2017 tarih, 858401; Kayseri Valiliği, Çevre ve Şehircilik İl Müdürlüğü'nün, 10.11.2017 tarih, E.10828; İl Kültür ve Turizm Müdürlüğü'nün, 08.11.2017 tarih, 3144; İl Gıda Tarım ve Hayvancılık Müdürlüğü'nün 09.11.2017 tarih, E.2832919; Yatırım İzleme ve Koordinasyon Başkanlığı'nın 15.01.2017 tarih, E.23388; Kayseri Büyükşehir Belediye Başkanlığı, Kültür Varlıkları Daire Başkanlığı'nın 11.12.2017 tarih, 18118 sayılı kurum görüş yazıları, raportörün 16.01.2018 tarih ve 34654 sayılı dosya inceleme raporu okundu, açıklamaları dinlendi, dosyasındaki bilgi ve belgeler incelendi, yapılan görüşme sonucunda;

Kayseri ili, Kocasinan ilçesi, Hasanarpa Mahallesi sınırları içerisinde yer alan kadastro harici alan ile mera vasıflı tapunun 6082 ada, 16 parselinde bulunan taşınmazların bir kısmını kapsayan “**Hasanarpa Mahallesi Kaya Mezarları (2 adet)**”nın; I. Derece arkeolojik sit alanı olarak tescil edilmesine yönelik hazırlanan sit fişinin, sit sınırlarının koordinatlandırıldığı 1/25000 ölçekli harita ile sit alanının gösterildiği 1/2000 ölçekli kadastral haritanın uygun olduğuna;

- 6082 ada, 16 parselin pafta, fen klasörü ve tapu kütü beyanlar hanesine “*bir kısmı I. derece arkeolojik sit alanıdır*” şerhinin ilgili tapu ve kadastro müdürlüklerince 13.03.2012 tarih ve 28232 sayılı Resmi Gazetede yayımlanarak yürürlüğe giren “Korunması Gerekli Taşınmaz Kültür Varlıklarının ve Sitlerin Tespit ve Tescili Hakkında Yönetmelik” gereği verilmesine,
- Kadastro harici alanda herhangi bir sınırlandırma veya parsel ihdası yapılması durumunda Kurulumuzdan izin alınması gerektiğine;
- Sit alanlarında Yüksek Kurulun 05.11.1999 tarih ve 658 sayılı ilke kararında I. Derece arkeolojik sitlere ilişkin belirtilen Koruma ve Kullanma Koşullarının geçerli olduğuna;
- Ayrıca sit sınırları dışında bulunan alanlarda mera vasfının devam etmesinde 2863 sayılı Kanun kapsamında bir sakınca olmayacağına;
- Kaya Mezarlarında meydana gelen tahribata yönelik Kayseri İl Kültür ve Turizm Müdürlüğü, Hukuk Bürosunun 23.10.2017 tarih ve 101 sayılı yazıları ile Kayseri Cumhuriyet Başsavcılığı'ndan yasal işlem başlatılması talep edildiği anlaşıldığından, yeniden suç duyurusunda bulunulmasına gerek olmadığına karar verildi.

**ASLI GİBİDİR**



AVRUPA KONSEYİ	DOĞAL VE KÜLTÜREL VARLIKLARI KORUMA ENVANTERİ	D.K.V.K.E	SİT	ENVANTER NO:	496
TÜRKİYE	KÜLTÜR VARLIKLARI VE MÜZELER GENEL MÜDÜRLÜĞÜ			HARİTA NO:	
İLİ: KAYSERİ	İLÇESİ: KOCASINAN	MAHALLE KÖY: HASANARPA VEYA MEVKİİ :		KADASTRO:	
				PAFTA:	
ADI: HASANARPA MAHALLESİ KAYA MEZARLARI			ADA:	6082	PARSEL: 16

**GENEL TANIM:** İlimiz Kocasinan İlçesi, Hasanarpa Mahallesinin 170 metre kuzeybatısında, mahalle içindeki stabilize yolun 50 metre güneyinde, doğal bir kayalık tepe üzerinde 2 adet mezar bulunmaktadır. 2 adet kaya mezarının her ikisinde kaçak kazıcılar tarafından tahrip edilmiş olup en iyi korunmuş durumda olan doğu yönde bulunan kaya mezarın yaklaşık 80 cm yüksekliğinde, bir metre genişliğinde kare formulu bir girişi bulunmakta olup mezar odasının içerisi kaçak kazıcılar tarafından tahrip edilmiş durumdadır.

Kayseri Kültür Varlıklarının  
Koruma Bölge Kurulunun  
17-01-2018 Gün ve 3023 aylık  
karar ekidir.



Salih Kaan TAŞMEKTEPLİĞİL  
Bölge Kurul Müdürü V.

ŞİMDİKİ TEHLİKELER : KAÇAK KAZI

ŞİMDİKİ DURUM :

SİT POTANSİYELİ : I. ARKEOLOJİK SİT ALANI

KORUMA DERECEŚİ : I. DERECE ARKEOLOJİK SİT ALANI

ŞİMDİKİ KORUMA : KORUMASIZ

HAZIRLAYANLAR: // 2017

Gökhan YILDIZ ARKEOLOG

Döndü KAYA ARKEOLOG

ÖNERİLEN KORUMA : I. DERECE ARKEOLOJİK SİT ALANI

KONTROL EDEN: Serdar OKUR 17/10/2017  
Müze Müdürü

YAYIN DİZİSİ :

K.K.V.K. B. K. KARARLARI

NO:

TARİH:

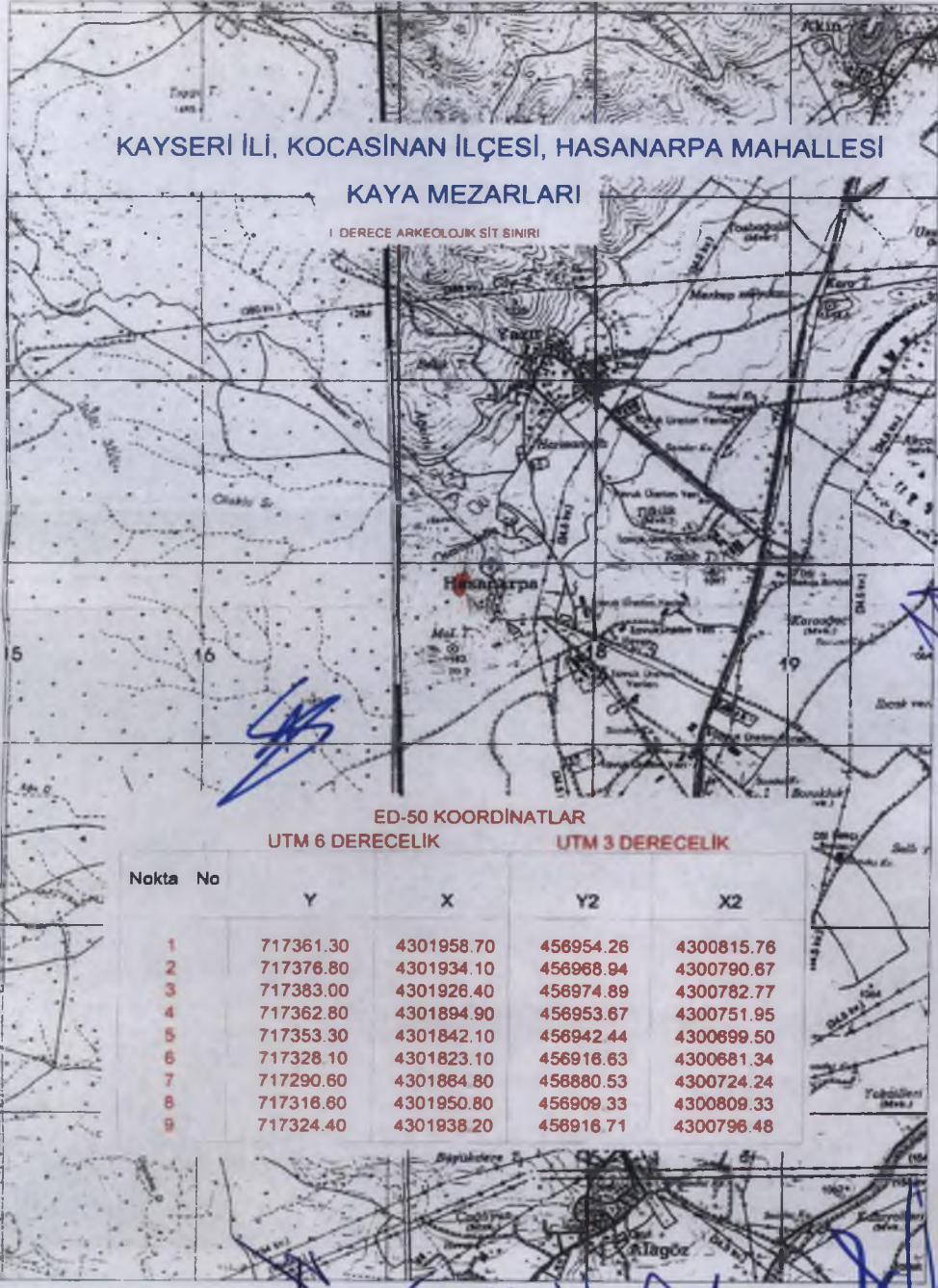
NO:

TARİH:

GÖZLEMLER :

REVİZYON

K.K.V.K.B.K. ONAYI: 17/1/2018





3011



Handwritten notes at the bottom of the page, including the number '248' and some illegible text.

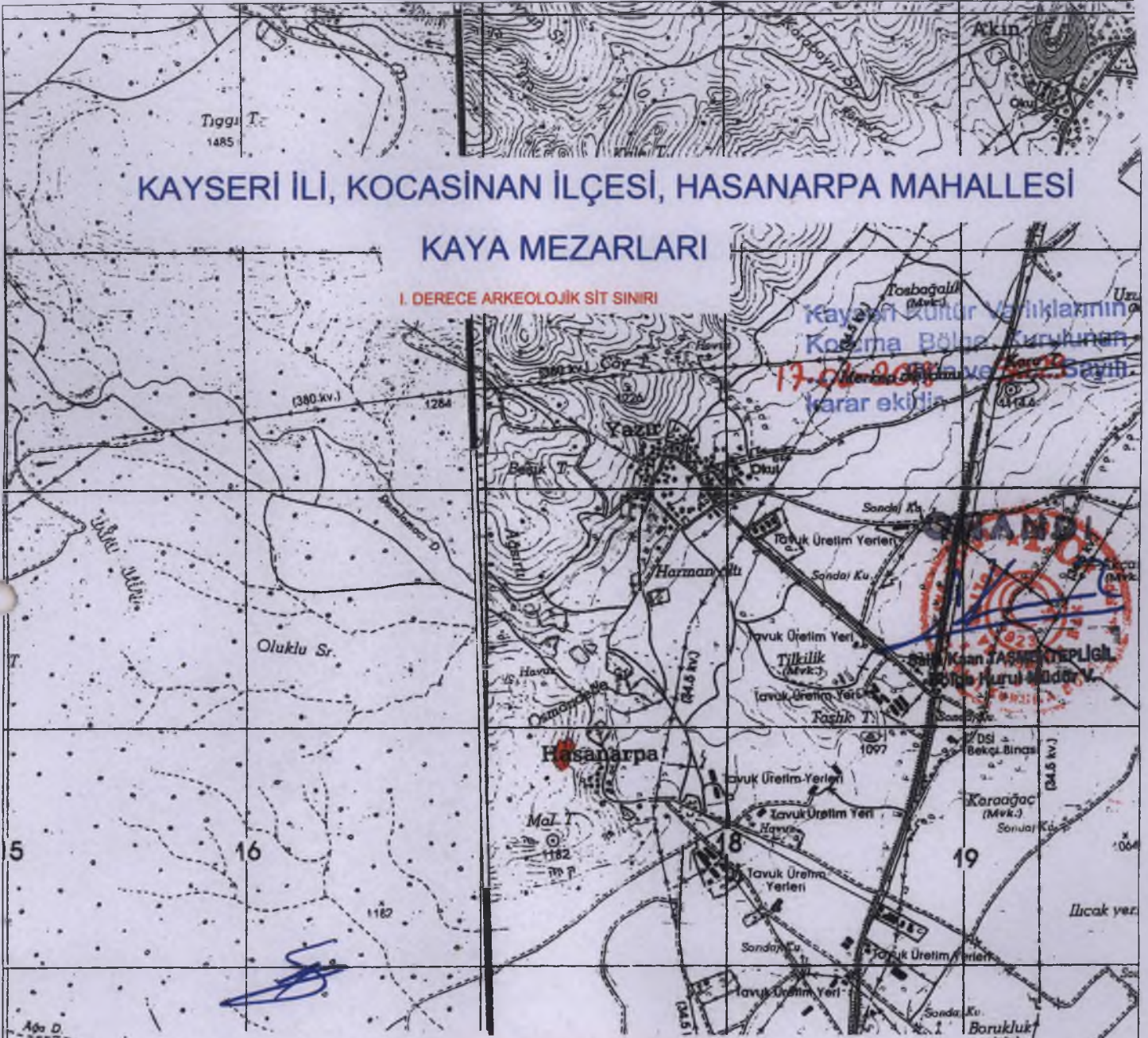


# KAYSERİ İLİ, KOCASINAN İLÇESİ, HASANARPA MAHALLESİ

## KAYA MEZARLARI

I. DERECE ARKEOLOJİK SİT SINIRI

Kayseri Kültür Varlıklarının  
Koruma Bölge Kurulunun  
17.04.2008 Tarihli 2008 Sayılı  
Karar Ekidir.

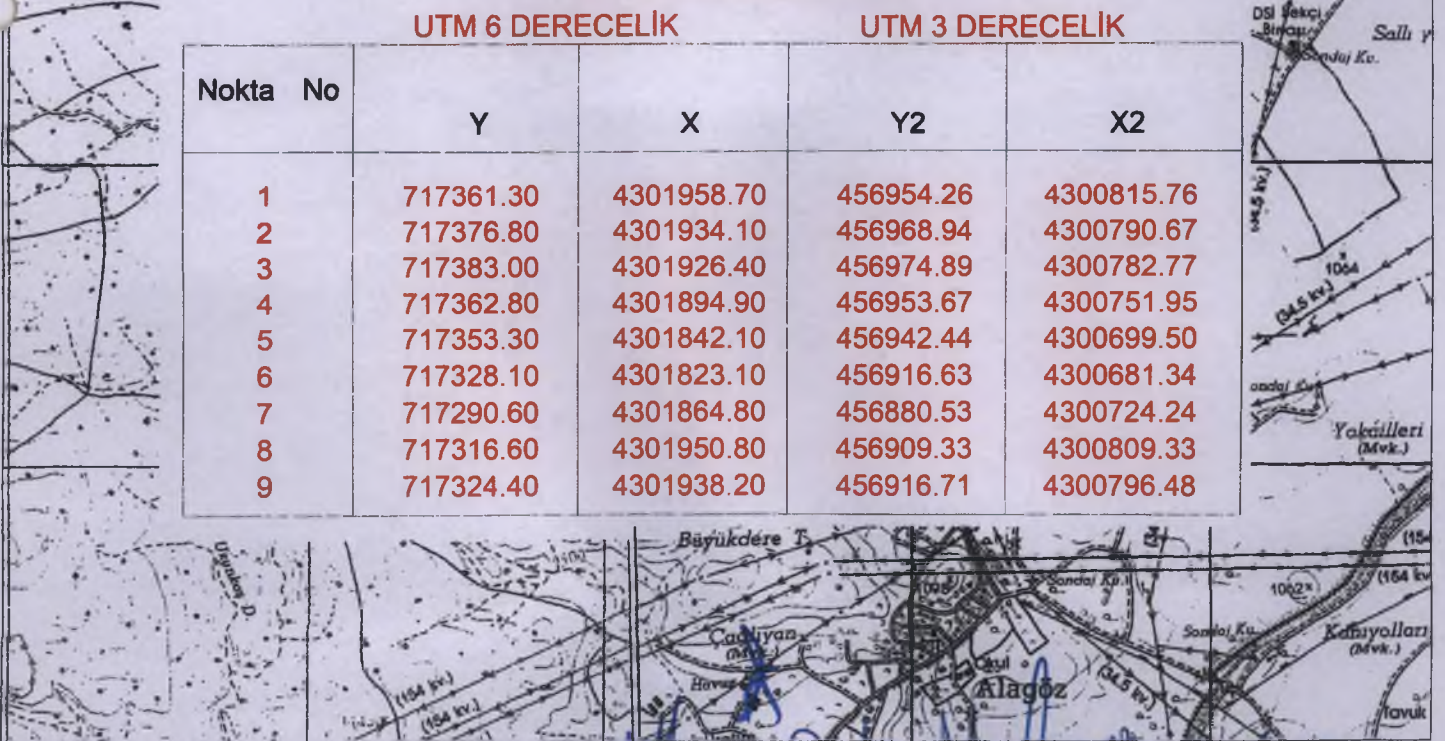


### ED-50 KOORDİNATLAR

UTM 6 DERECELİK

UTM 3 DERECELİK

Nokta No	Y	X	Y2	X2
1	717361.30	4301958.70	456954.26	4300815.76
2	717376.80	4301934.10	456968.94	4300790.67
3	717383.00	4301926.40	456974.89	4300782.77
4	717362.80	4301894.90	456953.67	4300751.95
5	717353.30	4301842.10	456942.44	4300699.50
6	717328.10	4301823.10	456916.63	4300681.34
7	717290.60	4301864.80	456880.53	4300724.24
8	717316.60	4301950.80	456909.33	4300809.33
9	717324.40	4301938.20	456916.71	4300796.48





# KAYSERİ İLİ, KOCASINAN İLÇESİ, HASANARPA MAHALLESİ KAYA MEZARLARI

Kayseri Kültür Varlıklarının  
Koruma Bölge Kurulunun  
17-04-2018 Gün ve 3023 Sayılı  
karar ektir.

6082/16  
MERA PARSELI

Kadastro Harici

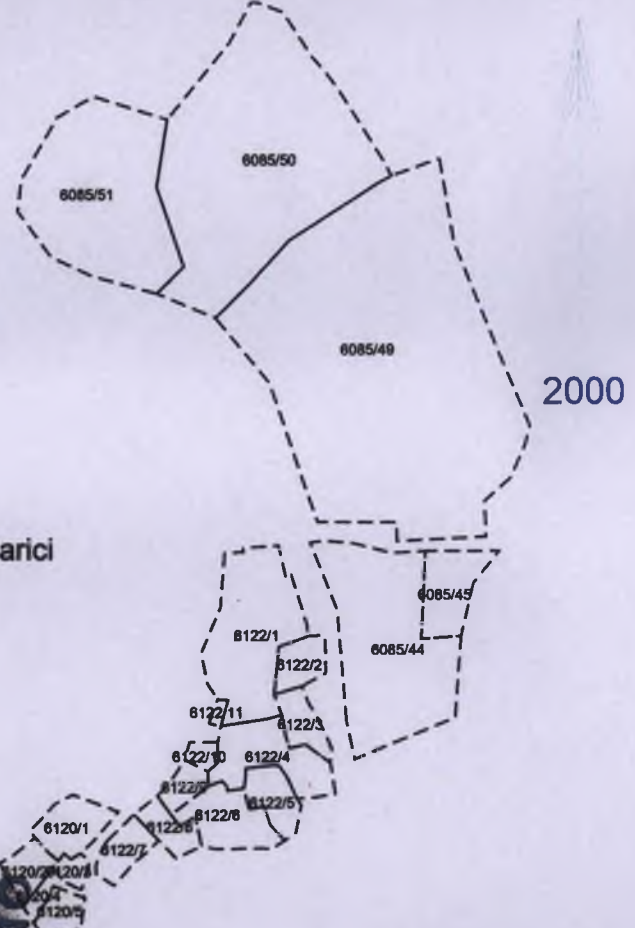
———— I. DERECE ARKEOLOJİK SİT SINIRI

- - - - - KADASTRO PARSELLERİ

Sahibi Kaan TAŞMATEPELİ  
Bölge Kurul Müdürü



ŞANANDI



Handwritten signatures and initials in blue ink.