

T.C.
KÜLTÜR VE TURİZM BAKANLIĞI
Kayseri Kültür Varlıklarını Koruma Bölge Kurulu

KARAR

Toplantı no ve tarih: 198- 19.01.2018

Karar no ve tarih : 3073-19.01.2018

Toplantı Yeri
KAYSERİ

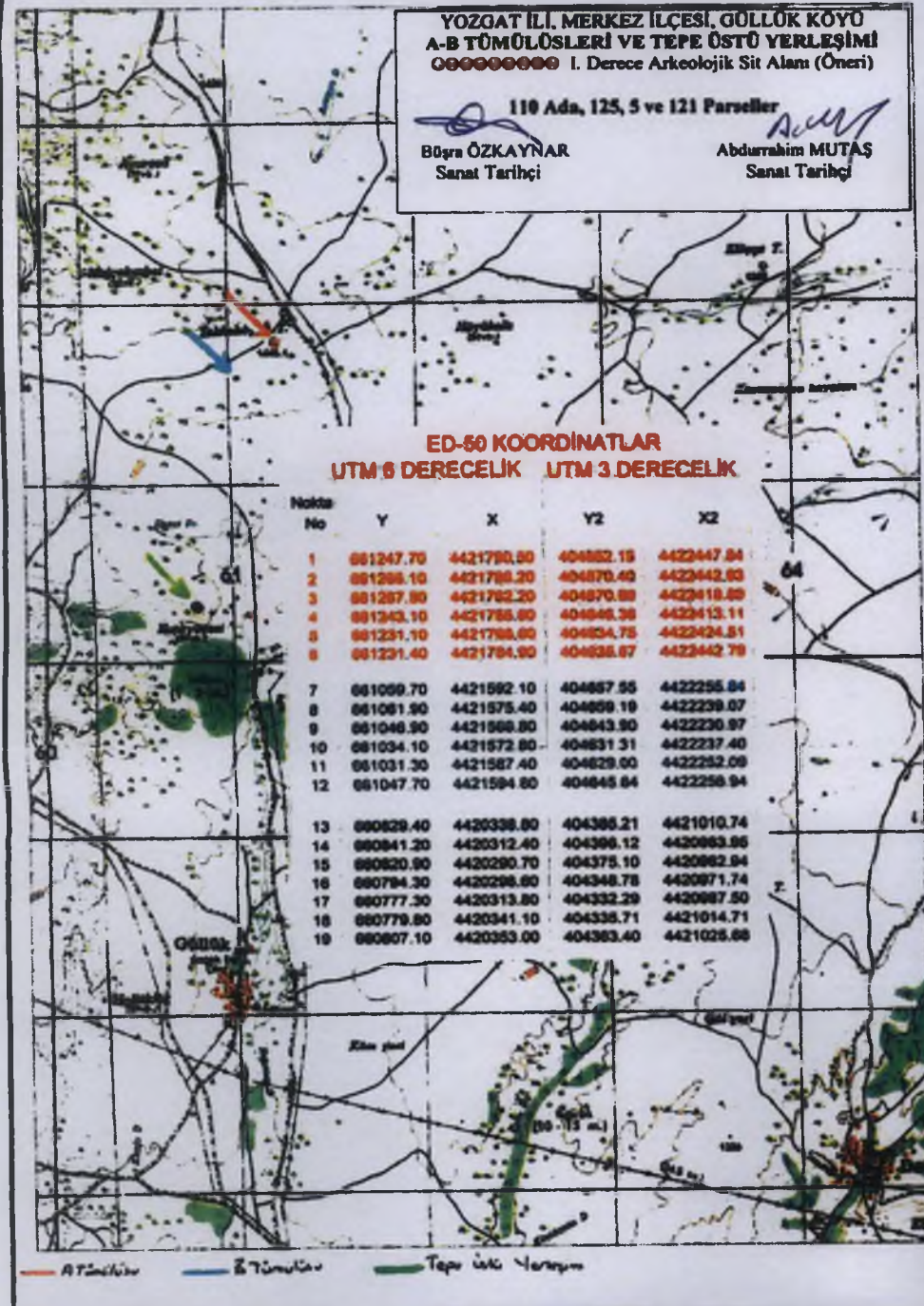
Yozgat ili, Merkez ilçesi, Güllük Köyü, Köşrelik mevkiinde yer alan özel mülkiyet adına kayıtlı olan tapunun 110 ada, 5 parseli ile Maliye Hazinesine ait 110 ada, 121 (Orman vasıflı) ve 125 (Mera Vasıflı) parsellerinde bulunan taşınmazların bir kısmını kapsayan “A ve B Tümülsü ve Tepe Üstü Yerleşimi”nin I. Derece Arkeolojik sit alanı olarak tescil edilmesi ve kaçak kazı çukurları konusunun Kurulumuzda değerlendirilmesi istemine ilişkin Yozgat İl Kültür ve Turizm Müdürlüğünün 23.08.2017 tarih, 1129 sayılı yazısı, alanın taşınmaz kültür varlığı olarak tescile ilişkin Enerji ve Tabii Kaynaklar Bakanlığı, Maden İşleri Genel Müdürlüğünün 04.12.2017 tarih, E.444853; Kültür ve Turizm Bakanlığı, Yatırım ve İşletmeler Genel Müdürlüğünün 24.11.2017 tarih, E.246944; Orman ve Su İşleri Bakanlığı, IX. Bölge Müdürlüğü- Yozgat Şube Müdürlüğünün 20.11.2017 tarih, 246199; Kayseri Valiliği, Çevre ve Şehircilik İl Müdürlüğünün 31.10.2017 tarih, E.10434; Yozgat Valiliği, Çevre ve Şehircilik İl Müdürlüğünün, 25.10.2017 tarih, E.3827; Yozgat Valiliği, İl Kültür ve Turizm Müdürlüğü, Müze Müdürlüğünün 01.11.2017 tarih, 1416; Yozgat Valiliği, İl Gıda, Tarım ve Hayvancılık Müdürlüğünün 26.10.2017 tarih, E.2681287; Orman ve Su İşleri Bakanlığı, Devlet Su İşleri Genel Müdürlüğü 12. Bölge Müdürlüğünün 20.11.2017 tarih, 805013 sayılı kurum görüş yazıları, raportörün 16.01.2018 tarih ve 34583 sayılı dosya inceleme raporu okundu, açıklamaları dinlendi, dosyasındaki bilgi ve belgeler incelendi, yapılan görüşme sonucunda;

Yozgat ili, Merkez ilçesi, Güllük Köyü, Köşrelik mevkiinde yer alan özel mülkiyet adına kayıtlı olan tapunun 110 ada, 5 parseli ile Maliye Hazinesine ait 110 ada, 121 (Orman vasıflı) ve 125 (Mera Vasıflı) parsellerinin bir kısmını kapsayan “A ve B Tümülsü ve Tepe Üstü Yerleşimi”nin; I. Derece arkeolojik sit alanı olarak tescil edilmesine yönelik hazırlanan sit fişinin, sit sınırlarının koordinatlandırıldığı 1/25000 ölçekli harita ile sit alanının gösterildiği 1/10000 ve 1/2500 ölçekli kadastral haritanın uygun olduğuna;

- 110 ada, 5, 121 ve 125 parsellerin pafta, fen klasörü ve tapu kütü beyanlar hanesine “*bir kısmı I. derece arkeolojik sit alanıdır*” şerhinin ilgili tapu ve kadastro müdürlüklerince 13.03.2012 tarih ve 28232 sayılı Resmi Gazetede yayımlanarak yürürlüğe giren “Korunması Gerekli Taşınmaz Kültür Varlıklarının ve Sitlerin Tespit ve Tescili Hakkında Yönetmelik” gereği verilmesine,
- Sit alanlarında Yüksek Kurulu’nun 05.11.1999 tarih ve 658 sayılı ilke kararının 1. Maddesinde belirtilen I. Derece arkeolojik sitlere ilişkin Koruma ve Kullanma Koşullarının geçerli olduğuna,
- A ve B Tümülsüleri ve Tepe Üstü Yerleşim alanları üzerinde tespit edilen kaçak kazılara yönelik, kaçak kazı yapmak suretiyle 2863 sayılı yasaya muhalefet edenler hakkında yasal işlem başlatılmasına,
- Ayrıca sit alanları sınırları dışında mera ve orman vasfının devam etmesinde 2863 sayılı yasa kapsamından bir sakınca olmadığına;
- Ayrıca elektrik iletim hattının bir kısmının 110 ada, 121 parsel içinden ancak sit alanı sınırları dışından geçtiği (Tepe Üstü yerleşiminin yaklaşık 70 metre kuzeybatısından) anlaşılmalı olup iletim hattının sit alanına olumsuz bir mahiyeti olmayacağı düşünüldüğünden yapılacak çalışmalar sırasında, herhangi bir buluntuya ya da kalıntıya rastlanması durumunda, 2863 sayılı yasanın 4. maddesi uyarınca çalışmaların durdurularak en yakın Müze Müdürlüğüne veya mülki idare amirlerine haber verilmesi şartıyla 110 ada, 121 parselden (sit alanı sınırları dışından) geçmesinde bir sakınca olmadığına, karar verildi.

ASLI GİBİDİR

AVRUPA KONSEYİ	DOĞAL VE KÜLTÜREL VARLIKLARI KORUMA ENVANTERİ	D.K.V.K.E	SİT	ENVANTER NO: 78
TÜRKİYE	KÜLTÜR VARLIKLARI VE MÜZELER GENEL MÜDÜRLÜĞÜ			HARİTA NO:
İLİ: YOZGAT	İLÇESİ: MERKEZ	MAHALLE / KÖY veya MEVKİİ: GÜLLÜK KÖYÜ		
KADASTRO PAFTA: ADA: PARSEL: 110 Ada, 125, 5 ve 121 Parseller				
ADI: A ve B Tümölüsü ve Tepe Üstü Yerleşimi				
GENEL TANIM: <i>A Tümölüsü</i> : Yozgat İli, Merkez İlçesi, Güllük Köyü, 110 ada, 125 parselde yer alan Tümölüs yaklaşık olarak 30 m. çapında olup, tepe noktasında 3x2x2 m. ölçülerinde geçmiş dönemde yapıldığı anlaşılan tehlike arz etmeyen kaçak kazı çukuru bulunmaktadır. Tümölüs Güllük Köyünün yaklaşık olarak 3,5 km. kuzeyinde, Güllük-Yassıhöyük köy yolunun ise 150 m. batısında yer almaktadır. <i>B Tümölüsü</i> : Yozgat İli, Merkez İlçesi, Güllük Köyü, 110 ada, 5 parselde yer alan Tümölüs yaklaşık olarak 35 m. çapında olup, tepe noktasında 5x5 m. ölçülerinde, geçmiş dönemde yapıldığı anlaşılan kapanmaya yüz tutmuş, tehlike arz etmeyen kaçak kazı çukuru bulunmaktadır. Ayrıca tümölüsün batı eteğinde küçük bir kaçak kazı çukuru daha mevcuttur. Tümölüs Güllük Köyünün yaklaşık olarak 3,4 km. kuzeyinde, A tümölüsünün yaklaşık olarak 300 m. hafif güneybatısında bulunmaktadır. <i>Tepe Üstü Yerleşimi</i> : Yozgat İli, Merkez İlçesi, Güllük Köyü, 110 ada, 121 parselde yer alan tepe üstü yerleşimi yaklaşık olarak 50 m. çapında olup, anakaya üzerinde yükselmektedir. Asıl yerleşim tepenin kuzey ve doğu kısmında yer almaktadır. Tepe noktasında irili ufaklı geçmiş dönemlere ait kapanmaya yüz tutmuş kaçak kazı çukurları mevcuttur. Demiriçiği Dönemine ait olduğu düşünülen seramik parçalarına rastlanılmıştır. Yerleşim Güllük Köyünün yaklaşık olarak 2 km. kuzeyindedir.				
ŞİMDİKİ TEHLİKELER: Kaçak kazı.				
ŞİMDİKİ DURUM: Tümölüs ve Tepe Üstü Yerleşimi				
SİT POTANSİYELİ: I. Derece Arkeolojik Sit.			KORUMA DERECESESİ: I. Derece Arkeolojik Sit.	
ŞİMDİKİ KORUMA: Korumasız.			HAZIRLAYANLAR: Büşra ÖZKAYNAR Sanat Tarihçi Abdullah MUTAS Sanat Tarihçi	
ÖNERİLEN KORUMA: Güllük Köyü 110 ada 125, 5 ve 121 parsellerde I. Derecede Arkeolojik Sit Alanı Olarak Tescilli ve Kolluk Kuvvetlerince Korunması.			KONTROL EDEN: Hasan Kerim ŞENYURT Müze Müdürü 18.5.2017	
YAYIN DİZİSİ:			K.K.V.K.B.K. KARARLARI No: 19.1.2018	
GÖZLEMLER:			REVİZYON: K.K.V.K.B.K. ONAYI: .../.../20..	



Kayseri Kültür Varlıklarının
Koruma Bölge Kurulunun
19-01-2018 Gün ve 3023 Sayılı
karar ekidir.

Handwritten signatures and initials.

YOZGAT İLİ MERKEZ İLÇE, GÜLLÜK KÖYÜ
TÜMÜLÜSLER VE TEPEÜSTÜ YERLEŞİMİ

ED-50 KOORDINATLAR
UTM 6 DERECELİK UTM 3 DERECELİK


Nokta No	Y	X	Y2	X2
1	661247.70	4421790.50	404852.15	4422447.84
2	661266.10	4421786.20	404870.40	4422442.93
3	661267.50	4421762.20	404870.99	4422418.89
4	661243.10	4421755.60	404846.38	4422413.11
5	661231.10	4421766.60	404834.75	4422424.51
6	661231.40	4421784.90	404835.67	4422442.79
7	661059.70	4421592.10	404657.55	4422255.84
8	661061.90	4421575.40	404659.19	4422239.07
9	661046.90	4421566.80	404643.90	4422230.97
10	661034.10	4421572.80	404631.31	4422237.40
11	661031.30	4421587.40	404629.00	4422252.09
12	661047.70	4421594.80	404645.64	4422258.94
13	660829.40	4420338.80	404385.21	4421010.74
14	660841.20	4420312.40	404396.12	4420983.95
15	660820.90	4420290.70	404375.10	4420962.94
16	660794.30	4420298.60	404348.78	4420971.74
17	660777.30	4420313.80	404332.29	4420987.50
18	660779.80	4420341.10	404335.71	4421014.71
19	660807.10	4420353.00	404363.40	4421025.68

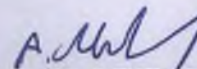
Karşın Kültür Varlıklarının
Koruma Bölgesi Kurulmuş

YOZGAT İLİ, MERKEZ İLÇESİ, GÜLLÜK KÖYÜ
TEPE ÜSTÜ YERLEŞİMİ

●●●●●●●● I. Derece Arkeolojik Sit Alanı (Öneri)

110 Ada, 121 Parsel


Büşra ÖZKAYNAR
Sanat Tarihçi


Abdurrahim MUTAŞ
Sanat Tarihçi




ONANDI



Salih Kaan TAŞMEKTEPLİGİL
Bölge Kurul Müdür V.

Kayseri Kültür Varlıklarının
Koruma Bölge Kurulunun
19-01-2018 Gün ve 3023 Sayılı
karar ekidir.

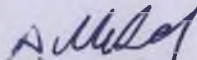


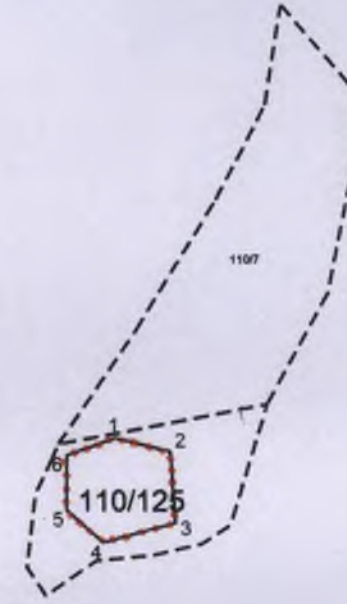
YOZGAT İLİ, MERKEZ İLÇESİ, GÜLLÜK KÖYÜ
A-B TÜRÜMÜSLERİ


●●●●●●●●●● I. Derece Arkeolojik Sit Alanı (Öneri)

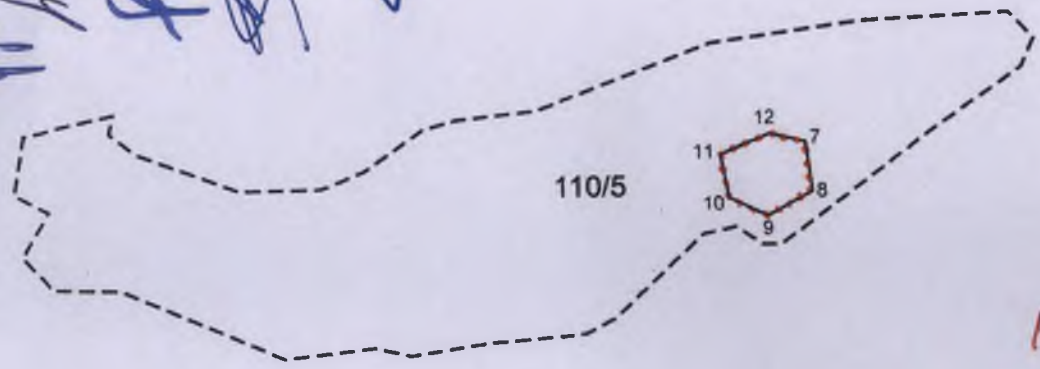
110 Ada, 125, 5 Parseller


Büşra ÖZKAYNAR
Sanat Tarihçi


Abdurrahim MUTAŞ
Sanat Tarihçi








ONANDI

Salih Kaan TAŞMİKTEPLİĞİL
Bölge Kurul Müdürü V.

2500

Kayseri Kültür Varlıklarının
Koruma Bölge Kurulunun
19-01-2018 Gün ve 3073 Sayılı
karar ekidir.

ALACA-YOZGAT Brş.N.-YOZGAT 380 KV ELEKTRİK İLETİM HATTI



I. (Bir) Derece Arkeolojik Sit Alanı Sınırı

Tepe Üstü Yerleşimi, Yozgat ili, Merkez ilçesi, Güllük köyü, Ada/Parsel:110/121

Parsel Alanı

Elektrik İletim Hattı Güzergah Sınırı

Handwritten signatures in blue ink.



ONANDI



Salih Kaan TAŞMEKTEPLİĞİ
Bölge Kurul Müdürü V.

Kayseri Kültür Varlıklarının
Koruma Bölge Kurulunun
19-01-2018 Gün ve 30.73 Sayılı
karar ekidir.