



T.C.

**KÜLTÜR VE TURİZM BAKANLIĞI
ÇANAKKALE KÜLTÜR VARLIKLARINI
KORUMA BÖLGE KURULU
K A R A R**

**Toplantı Tarihi ve No : 27.02.2018 / 208
Karar Tarihi ve No : 27.02.2018 / 4448**

**17.02.611
Toplantı Yeri
ÇANAKKALE**

Çanakkale İli, Bayramiç İlçesi Hacıbekirler-Muratlar Köyleri ve Çan İlçesi Söğütalan Köyü civarında yapılan yüzey araştırması sonucunda tespit edilen kültür varlıkları için Çanakkale Kültür Varlıklarını Koruma Bölge Kurulu Müdürlüğü'nün 04.01.2018 tarih ve E.8289 sayılı yazısı ile faaliyetleri etkilenebilecek kurum/kuruluşların görüşleri istenen, Çanakkale Valiliği, İl Gıda Tarım ve Hayvancılık Müdürlüğü'nün 08.01.2018 tarih ve E.71716 sayılı yazısı, Karayolları Genel Müdürlüğü, 14. Bölge Müdürlüğü'nün 11.01.2018 tarih ve E.12989 sayılı yazısı, TEİAŞ Genel Müdürlüğü, 2. Bölge Müdürlüğü, Tesis ve Kontrol Müdürlüğü'nün 18.01.2018 tarih ve E.28701 sayılı yazısı, Çanakkale Valiliği, İl Afet ve Acil Durum Müdürlüğü'nün 11.01.2018 tarih ve E.6133 sayılı yazısı, Kültür ve Turizm Bakanlığı, Yatırım ve İşletmeler Genel Müdürlüğü'nün 25.01.2018 tarih ve E.76944 sayılı yazısı, Çanakkale Orman Bölge Müdürlüğü, Bayramiç Orman İşletme Müdürlüğü'nün 26.01.2018 tarih ve E.200175 sayılı yazısı, Çanakkale Valiliği, Çevre ve Şehircilik İl Müdürlüğü'nün 02.02.2018 tarih ve E.1044 sayılı yazıları ile söz konusu alanların tescil edilmelerinde sakınca bulunmadığı yönünde görüş bildirilen alanların tescil durumu, tescil fişleri ve tecil haritalarını konu alan uzman raporu okundu, ekleri ile konu dosyası incelendi, yapılan görüşmeler sonucunda;

Çanakkale İli, Çan İlçesi, Söğütalan Köyü'nde 177 ada 2 parselde yer alan Kayaya Oygu Mezar'ın Korunması Gerekli Taşınmaz Kültür Varlığı olarak tesciline, hazırlanan tescil fişinin uygun olduğuna, korunma alanı sınırlarının karar eki 1/1000 ölçekli haritada belirlenen şekliyle ve koruma grubunun da 1.grup olarak belirlenmesine; Bayramiç İlçesi, Hacıbekirler Köyü 106 ada 1 parselde ve Muratlar Köyü 229 ada 6 parsel üzerinde yer alan Çamtaşı Kayası Tepesi Arkeolojik Yerleşimi ve Kayaya Oygu Mezarlar'ın 2863 sayılı Yasa'nın 6. Maddesinde belirtilen özellikleri taşıdığı anlaşıldığından aynı Yasanın 7. Maddesi gereği 1. derece arkeolojik sit alanı olarak tesciline, hazırlanan tescil fişinin ve sit alanı sınırlarını gösteren 1/10000 ölçekli koordinatlı haritanın uygun olduğuna karar verildi.

BAŞKAN
Ahmet Coşkun ÖZGÜNEL
(İmza)

BAŞKAN YRD.
Ali Osman UYSAL
(İmza)

ÜYE
Turan BARLAS
(İmza)

ÜYE
Ali Emrah ÜNLÜ
(İmza)

ÜYE
M. Uğur YÜKSEL
(İmza)

ÜYE
Oğuz KOÇYİĞİT
(İmza)

ÜYE
Halil İbrahim KAHRAMAN
(İmza)

ÜYE
İl Temsilcisi
Sevil YÜKSEL
(İmza)



ÜYE
Müze Müdürlüğü Temsilcisi
Ali ATMACA
(İmza)

AVRUPA KONSEYİ	DOĞAL VE KÜLTÜREL VARLIKLARI KORUMA ENVANTERİ	D.K.V.K.E.	ENVANTER NO	
TÜRKİYE	KÜLTÜR VARLIKLARI VE MÜZELER GENEL MÜDÜRLÜĞÜ	S İ T	HARİTA NO	
İLİ : ÇANAKKALE	İLÇESİ: BAYRAMIÇ	MAHALLE - KÖY VEYA MEVKİİ : HACİBEKİRLER VE MURATLAR KÖYLERİ	PAFTA :	ADA
ADI: ÇAMTAŞI KAYASI TEPESİ ARKEOLOJİK YERLEŞİMİ VE KAYAYA OYGU MEZARLAR				PARSEL
			(106)-(229)	(1)-(6)

GENEL TANIM : Çanakkale İli, Bayramiç İlçesi'nde yer alan Hacıbekirler Köy Merkezi'nin 2,5 km kadar kuzeydoğusunda, Muratlar Köyü'nün ise 3,4 km hafif güneydoğusunda toplamda 6 adet sağlam şekilde bir adette yok edilmiş şekilde kaya mezarı tespit edilmiştir. Söz konusu mezarların boyları 1,75 metre ile 2 metre arasında değişmekle birlikte ortalama olarak 75-90 cm genişliğindedir. Güvemtaş Tepe'nin eteklerinde rastlanan kaya mezarlarının yakınlarında; Çamtaşı Kayası olarak adlandırılan tepede söz konusu kaya mezarlarının yerleşimi yer almaktadır. Tepeye ulaşıldığında ilk göze çarpan kuru duvar tekniğinde, küçük moloz taşların üst üste konması ile yapılmış ancak büyük oranda yıkılmış duvar kalıntılarıdır. Tepede oldukça fazla miktarda yerleşime ait yapıların duvar kalıntıları bulunmaktadır. Kayaya oyulmuş sunu çanakları, temel duvarı izleri tepede net bir şekilde görülebilmektedir. Küçük kaçak kazılar sonucu etrafa kum katkılı kiremit parçaları, kulp parçaları, kaide parçaları yayılmıştır. Yerleşimdeki seramiklerin çoğu sirsız olmakla birlikte az miktarda terra sigillata tarzı Roma Dönemine ait seramik grubuna da rastlanılmaktadır.

ŞİMDİKİ TEHLİKELER :

ŞİMDİKİ DURUM :

SİT POTANSİYELİ : 1. Derece Arkeolojik Sit Alanı

ŞİMDİKİ KORUMA : Yok.

ÖNERİLEN KORUMA :

Koruma Yüksek Kurulunun 658 sayılı ilke kararı uyarınca 1. Derece Arkeolojik Sit Alanları koruma ve kullanma koşullarına uyulması önerilmektedir.

KORUMA DERECESESİ: 1. Derece Arkeolojik Sit

HAZIRLAYANLAR

Arkeolog Hakan BAŞYEĞİT

Arkeolog Ecem ÇAĞLAYAN

Müze Araştırmacısı Arif İTİK

KONTROL EDEN:

E. Çağman ESİRGEMEZ

Koruma Bölge Kurulu Müdürü

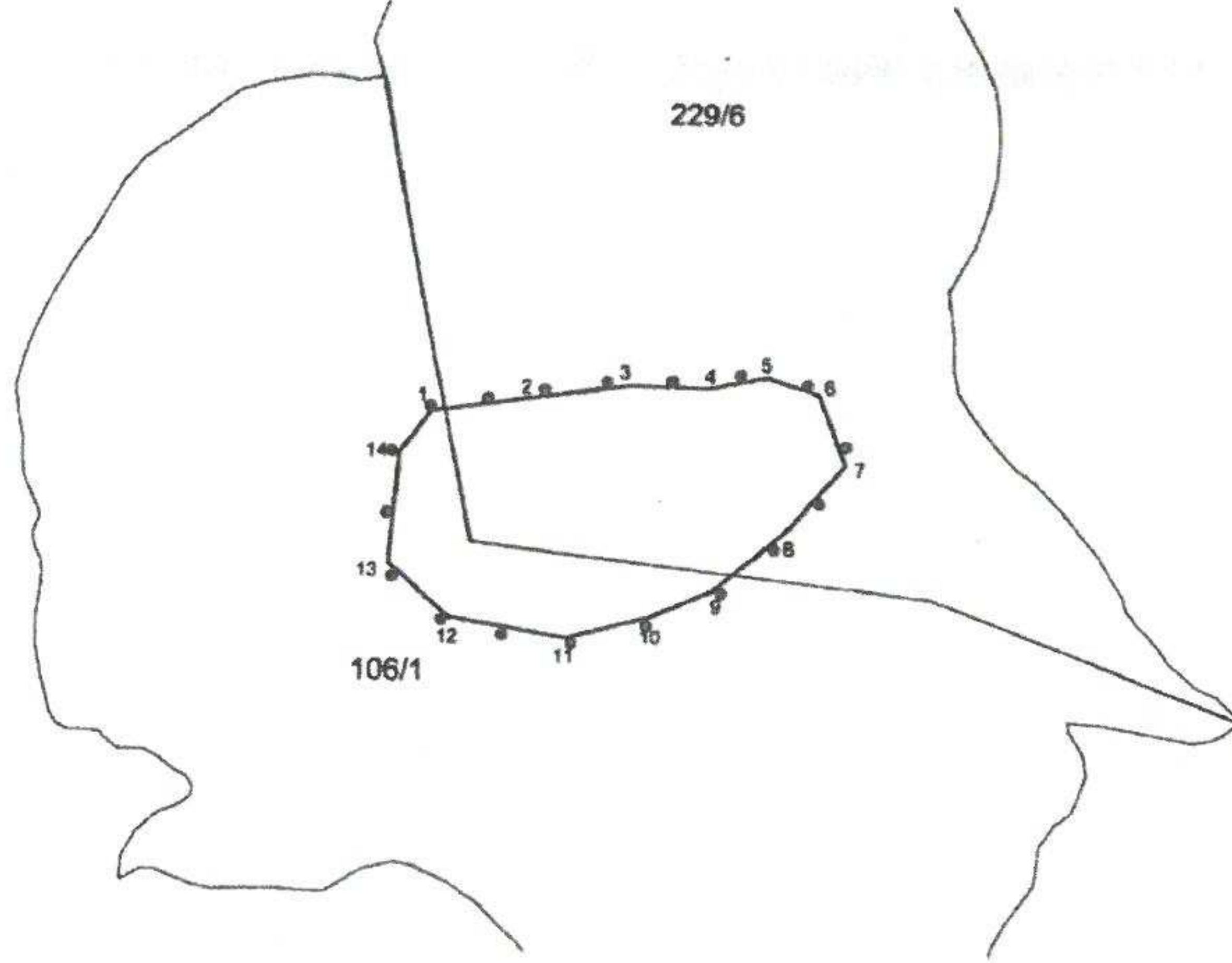
KORUMA KURULU KARARLARI

KORUMA KURULU ONAYI


YAYIN DİZİSİ :

GÖZLEMLER :

Harita ve Fotoğraflar:



Çanakkale KVKBK'nun...27.02.2018
Gün ve...668... Sayılı karar
ekidir.



ÇAMTAŞI KAYASI TEPEŞİ ARKEOLOJİK YERLEŞİMİ VE
KAYAYA OYGU MEZARLAR
1.DERECE ARKEOLOJİK SİT HARİTASI

ÇANAKKALE İLİ,
BAYRAMIÇ İLÇESİ,
HACİBEKİRLER VE MURATLAR KÖYLERİ

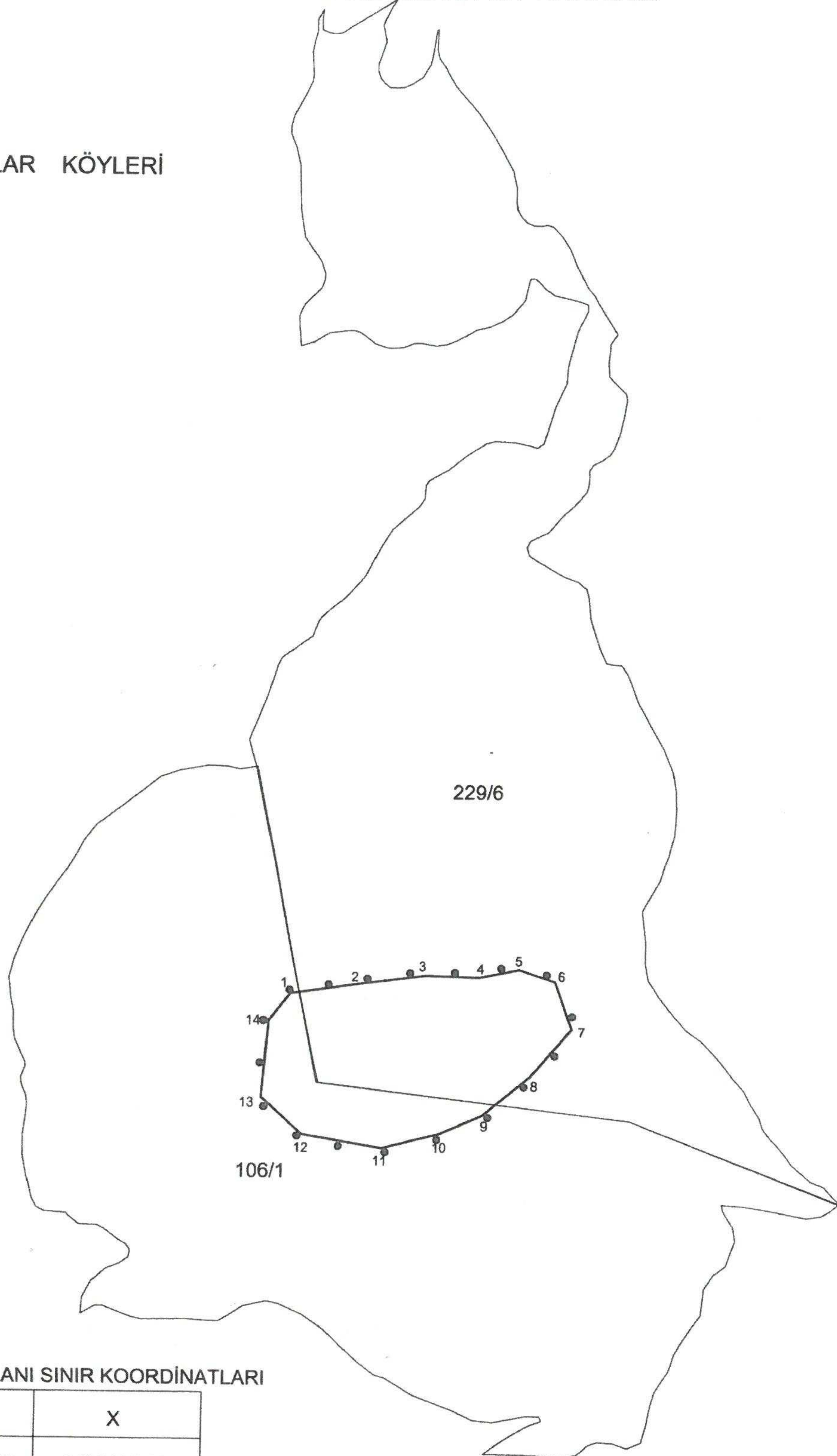


UYGUNDUR
27.02.2018
M. S. Zengin
A. M. Kaya
E. M. Kaya

Ö. Kaya

S. Kaya

A. Kaya



Çanakkale KVKBK'nun 27.02.2018
Gün ve 4448 Sayılı karar
ekidir.

1.DERECE ARKEOLOJİK SİT ALANI SINIR KOORDİNATLARI

NoktaNo	Y	X
1	483413.057	4420186.065
2	483555.115	4420207.073
3	483699.173	4420226.081
4	483809.218	4420223.080
5	483894.253	4420240.087
6	483970.284	4420215.077
7	484007.299	4420113.035
8	483920.263	4420011.994
9	483820.222	4419928.960
10	483731.186	4419889.945
11	483610.137	4419858.932
12	483440.068	4419886.943
13	483353.033	4419964.975
14	483367.038	4420127.041

1.DERECE ARKEOLOJİK SİT ALANI SINIRI

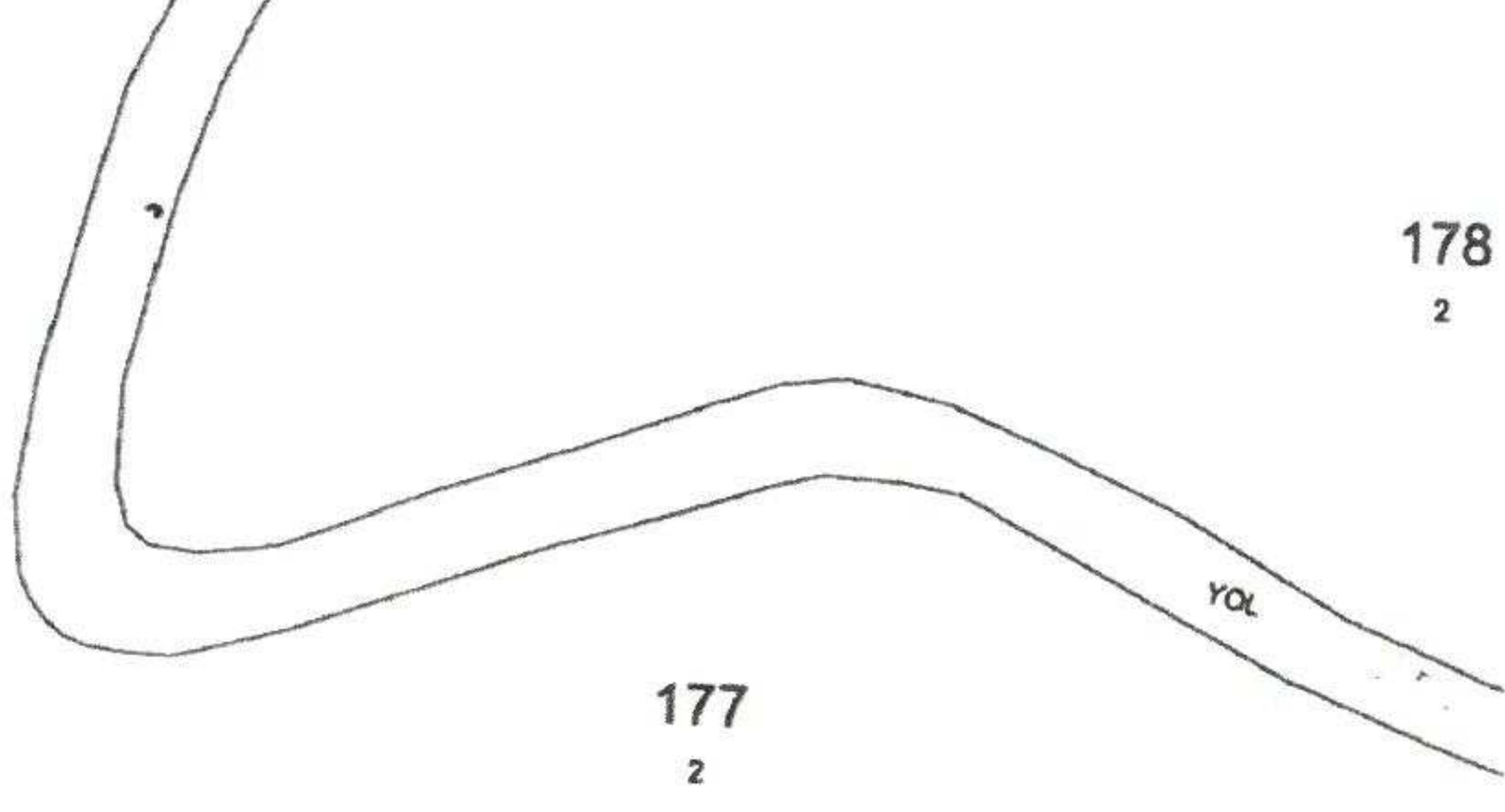
ED50 3 DERECE

AVRUPA KONSEYİ	DOĞALVE KÜLTÜREL VARLIKLARI KORUMA ENVANTERİ	D.K.V.K.E.	ANIT	ENVANTER NO:
TÜRKİYE				HARİTA NO:
İLİ: ÇANAKKALE	İLÇESİ: ÇAN	MAHALLE KÖY VEYA MEVKİİ: SÖĞÜTALAN KÖYÜ	KORUMA DERECESİ	ANITSAL 1 2 3 ÇEVRESEL 1 2 3
SOKAK VE KAPI NO:		KADASTRO PAFTA: ADA: 177 PARSEL: 2	1	
ADI: KAYAYA OYGU MEZAR	YAPTIRAN: Bilinmiyor	YAPAN:	MİMARİ ÇAĞI (ÜSLUP):	
	YAPIM TARİHİ: Bilinmiyor	KİTABE:	VAKFIYE:	

GENEL TANIM:

KORUMA DURUMU	A İYİ	TAŞIYICI YAPI	A	DIŞ YAPI	A	ÜST YAPI	A	İÇ YAPI	A	SÜSLEME ELEMANLARI	A	RUTUBET	A	YOK İZİ VAR ÖNEMLİ	
	B ORTA		B		B		B		B		B		B		B
	C FENA		C		C		C		C		C		C		C

KADASTRAL HARİTA




GÖSTERİM	
●●●●●●	KORUNMA ALANI SINIRI
■	KORUNMASI GEREKLİ TAŞINMAZ KÜLTÜR VARLIĞI
—	KADASTRAL SINIR

KÜLTÜR VARLIĞI KORUMA ALANI SINIR KOORDİNATLARI

NoktaNo	Y	X
K1	488017.034	4416744.647
K2	488027.381	4416744.647
K3	488027.381	4416730.472
K4	488017.034	4416730.472

UTM 3 DERECE, ED-50, DOM:27

FOTOĞRAF



GÖZLEMLER:

BUGÜNKÜ SAHİBİ:	BAKIMINDAN SORUMLU OLMASI GEREKEN KURULUŞ:
-----------------	--

YAPILAN ONARIMLAR:

AYRINTILI TANIM: Çanakkale İli, Çan İlçesi, Söğütalan Köyü'nde 177 Ada 2 Parsel sınırları içerisinde ormanlık alanda büyük bir kayaya oyulmuş 75 cm genişliğinde 65 cm derinliğinde 185 cm uzunluğunda bir adet kayaya oyulmuş mezar tespit edilmiştir. Mezarın içinde ve hemen kenarında mezar kapağı olarak kullanıldığı düşünülen ve kırılmış durumda kırılma sonucu ikiye ayrılmış taş parçaları yer almaktadır. Mezarın baş kısmındaki kaya parçasının kesilmeye çalışıldığı şerit şeklindeki izlerden anlaşılmaktadır. Ancak kesme işlemi tamamlanmamıştır. Kaya mezarının etrafında yapılan araştırmada mezarın ait olabileceği herhangi bir yerleşim izine rastlanılmamıştır.

TEKNİK BİLGİLER	SU	ELEKTRİK	ISITMA	KANALİZASYON

ORJİNAL KULLANIMI: Kayaya Oygu Mezar

BUGÜNKÜ KULLANIMI: Kullanılmıyor

ÖNERİLEN KULLANIMI:

HAZIRLAYANLAR: Arkeolog Hakan BAŞYEĞİT
Arkeolog Ecem ÇAĞLAYAN
Müze Araştırmacısı Arif İTİK

KONTROL EDEN: E. Çağman ESİRGEMEZ
Koruma Bölge Kurulu Müdür V.

KURUL ONAYI NO:

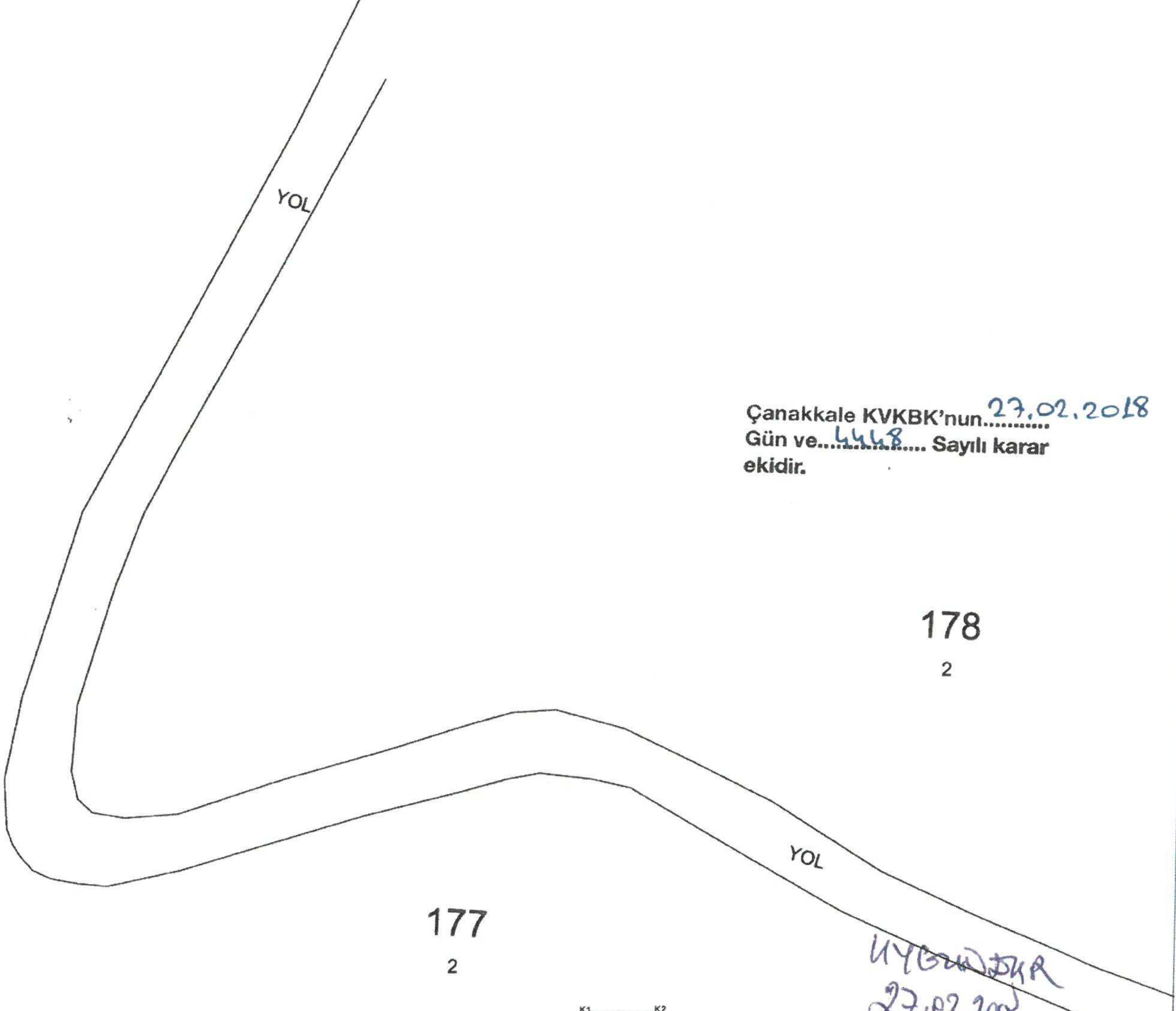
REVİZYON:

KURUL KARARLARI:

Çanakkale KVKBK'nun 2.11.2018
Gün ve... Sayılı karar
ekidir.

EKLER:	
RAPOR	
FOTOĞRAF	X
RÖLÖVE PROJESİ	
RESTORASYON PROJESİ	
HARİTA	X
KROKİ	
KİTABE	
VAKFIYE	

ÇANAKKALE İLİ, ÇAN İLÇESİ, SÖĞÜTALAN KÖYÜ,
TESCİLLİ KAYAYA OYGU MEZAR
KORUNMASI GEREKLİ TAŞINMAZ KÜLTÜR VARLIĞI
KORUMA ALANI HARİTASI



Çanakkale KVKBK'nun 27.02.2018
Gün ve 4448 Sayılı karar
ekidir.

GÖSTERİM	
●●●●●●	KORUNMA ALANI SINIRI
■	KORUNMASI GEREKLİ TAŞINMAZ KÜLTÜR VARLIĞI
—	KADASTRAL SINIR



KÜLTÜR VARLIĞI KORUMA ALANI SINIR KOORDİNATLARI

NoktaNo	Y	X
K1	488017.034	4416744.647
K2	488027.381	4416744.647
K3	488027.381	4416730.472
K4	488017.034	4416730.472

UTM 3 DERECE, ED-50, DOM:27

UYGULANAN
27.02.2018
M. S. ÖZKAN
A. K. ÖZKAN
S. ÖZKAN
A. ÖZKAN
S. ÖZKAN