



T.C.
KÜLTÜR VE TURİZM BAKANLIĞI
İZMİR 2 NUMARALI KÜLTÜR VARLIKLARINI
KORUMA BÖLGE KURULU
KARAR

TOPLANTI TARİHİ VE NO : 09.03.2018-391

45.06/785

KARAR TARİHİ VE NO : 09.03.2018-9452

Toplantı Yeri
İZMİR

Manisa ili Kula ilçesi Körez Mahallesi Yertepe Mevkiinde Prof Dr. Engin AKDENİZ başkanlığında bir ekip tarafından yapılan yüzey araştırması sonuçlarının ileildiği Kültür Varlıkları ve Müzeler Genel Müdürlüğünün 06.11.2008 tarihli ve 201503 sayılı yazısı ve ekleri; İzmir 2 Numaralı Kültür Varlıklarını Koruma Bölge Kurulu Müdürlüğünün 25.10.2017 tarihli ve 4039 sayılı yazısı ve eki kurum görüşü haritası, 2863 sayılı Kanunun 7. Maddesi gereği iletilen kurum görüşleri; Kurul Müdürlüğü uzmanlarınca hazırlanan 08.03.2018 tarihli ve 129179 sayı ile kayıtlı rapor okundu, ekleri incelendi, yapılan görüşmeler sonunda;

Manisa ili Kula ilçesi Körez Mahallesi Yertepe Mevkiinde tapunun 467 ve 468 parsel numaralı taşınmazlarının bir bölümünde yer alan Tümülsün kararımız eki 1/5000 ölçekli paftada işaretlenen şekli ve “Yertepe Tümülsü” adı ile I (birinci) Derece Arkeolojik sit olarak tescil edilmesine, ekli tescil fişinin uygun olduğuna, karar verildi.



T.C.

**KÜLTÜR VE TURİZM BAKANLIĞI
İZMİR 2 NUMARALI KÜLTÜR VARLIKLARINI
KORUMA BÖLGE KURULU
KARAR**

TOPLANTI TARİHİ VE NO : 09.03.2018-391

45.06/785

KARAR TARİHİ VE NO : 09.03.2018-9453

Toplantı Yeri
İZMİR

Manisa ili Kula ilçesi Körez Mahallesi Yertepe Mevkiinde 467 ve 468 parsel numaralı taşınmazlarının bir bölümünde yer alan İzmir 2 Numaralı Kültür Varlıklarını Koruma Bölge Kurulunun 09.03.2018 tarihli ve 9452 sayılı Kararı ile I. (birinci) Derece Arkeolojik Sit olarak sınırları belirlenen alanın Geçiş Dönemi Koruma Esasları ve Kullanma Koşullarının belirlenmesi gerektiğine ilişkin Kurul Müdürlüğü uzmanlarınca hazırlanan 08.03.2018 tarihli ve 129179 sayılı ile kayıtlı rapor okundu, ekleri incelendi, yapılan görüşmeler sonunda;

Manisa ili Kula ilçesi Körez Mahallesi Yertepe Mevkiinde 467 ve 468 parsel numaralı taşınmazlarının bir bölümünde yer alan İzmir 2 Numaralı Kültür Varlıklarını Koruma Bölge Kurulunun 09.03.2018 tarihli ve 9452 Sayılı Kararı ile I. (birinci) Derece Arkeolojik Sit olarak sınırları belirlenen alana ilişkin Geçiş Dönemi Koruma Esasları ve Kullanma Koşullarının:

I. (birinci) Derece Arkeolojik Sit Sınırları içerisinde ;

“-Bilimsel amaçlı kazıların dışında hiçbir kazı yapılamaz.

- Resmi ve özel kuruluşlarca zorunlu durumlarda yapılacak altyapı uygulamaları için Müze Müdürlüğünün ve varsa Kazı Başkanının görüşüyle talep; Koruma Bölge Kurulunda değerlendirilmeden herhangi bir uygulamaya gidilemez.

-Taş, toprak, kum vb. alınamaz, kireç, taş, tuğla, mermer, kum, maden vb. ocaklar açılmaz, toprak, cüruf, çöp, sanayi atığı ve benzeri malzeme dökülemez.

-Ağaçlandırmaya gidilemez.” olarak belirlenmesine,

- 648 sayılı KHK ile 5226-3386 sayılı Kanun ile değişik 2863 sayılı Yasanın 17. maddesi gereği hazırlanacak koruma amaçlı imar planının değerlendirilmek üzere Kurulumuza iletilmesi gerektiğine, karar verildi.

333

Manisa ili Kula ilçesi, Körez Mahallesi
Yertepe Mevkii
Yertepe Tümülüsü

209

208

463

465

459

650

457

458

216

462

466

460

217

461

218

468

469

472

450

538

537

536

535

534

533

473

478


474

475

476

532

477



I. (Birinci) Derece Arkeolojik Sit Sınırı

530

511

529

520


1/5000

512

45.06/785

510

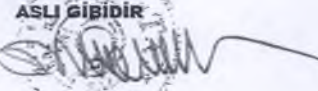
AVRUPA KONSEYİ KÜLTÜREL VARLIKLARI KORUMA ENVANTERİ		K.V.K.E.		S İ T		ENVANTER NO	4 5 . 0 6 / 7 8 5	
T Ü R K İ Y E		K Ü L T Ü R V A R L I K L A R I V E M Ü Z E L E R G E N E L M Ü D Ü R L Ü Ğ Ü				HARİTA NO		
İLİ :	Manisa	İLÇESİ :	Kula	MAHALLE - KÖY VEYA MEVKİİ:	Körez Mahallesi Yertepe Mevkii	KADASTRO PAFTA :	ADA	PARSEL
ADI :	Yertepe Tümülüsü							467-468 parsellerin bir bölümü
GENEL TANIM : Kula ilçe merkezinin yaklaşık 7,5 km doğusunda Kula Uşak Devlet yolunun 50 m kuzeyinde yer tepe mevkii olarak adlandırılan bölgede etrafı ekili dikili araziler ile çevrili bir konumda yer almaktadır								
ŞİMDİKİ TEHLİKELER : Kaçak Kazılar ve tarımsal faaliyetler								
ŞİMDİKİ DURUM : Tarla								
SIT POTANSİYELİ : I (birinci) Derece Arkeolojik sit								
ŞİMDİKİ KORUMA : Yok.						KORUMA DERECESİ		
ONERİLEN KORUMA : ilgili yerel yönetim ve güvenlik birimince alanın sık sık kontrolünün yapılması ve yerel halkın konuya ilişkin bilgilendirilmesi korumaya ilişkin ivedilikle alınması gereken önlemlerdir.						HAZIRLAYANLAR :/2018 Tolga KOPARAL Arkeolog Özlem DEMİREL SÜNGÜ Şehir Plancısı		
YAYIN DİZİSİ						KONTROL EDEN Osman ARSLAN Müdür V. KORUMA KURULU KARARLARI		
GÖZLEMLER : Tümülüs'ün tepe bölümünün görkeminin artırılması için yaklaşık 750 m ilik bir alanda bir tepe yaratıldığı ve üzerine tümülüsün oluşturulduğu görülmektedir. Karayolu üzerinden net bir şekilde görülen tümülüsün çapında, gerek tarımsal faaliyetler gerekse kaçak kazılarla zaman içinde daralma meydana geldiği görülmektedir. Tümülüs üzerinde yer alan kaçak kazı çukurlar 1-3 m arasında derinlikte olup mezar odasına ulaşıldığına ilişkin bir veri bulunmamaktadır. Özgün formunu korumuş olduğu göz önünde bulundurulduğunda Tümülüs üzerinde ivedilikle resmi bir kazı çalışması gerçekleştirilmesi gerekmektedir.						REVİZYON KORUMA KURULU ONAYI		





T.C.
KÜLTÜR VE TURİZM BAKANLIĞI
İzmir 2 Numaralı Kültür Varlıklarını
Koruma Bölge Kurulu
Müdürlüğü

İZMİR 2 NUMARALI
KÜLTÜR VARLIKLARINI
KORUMA BÖLGE KURULUNUN
09.03.2018 GÜN VE 9452
SAYILI KARAR EKİDİR.

ASLI GİBİDİR

Osman ARSLAN
Müdür V.


Tolga KOPARAL
Arkeolog